

Ficha Técnica de Indicador

Datos de identificación del Programa Presupuestario			
Nombre del Programa:	Ventanilla Única		Clave: 1.3.01
Nivel del objetivo en la Matriz del Marco Lógico:	NA	Resumen Narrativo:	NA

Datos de identificación del Indicador			
Nombre del Indicador:	Porcentaje de Obra de Urbanización supervisadas	Clave:	1.3.01.POA6
Definición del indicador:	Este indicador mostrará la supervisión del proceso de ejecución de las obras de urbanización establecidas en la autorización de fraccionamientos		

Variables					
Método de cálculo	Nombre de la variable	Frecuencia	Unidad de medida	¿Existen datos?	Medios de verificación
(Obras de urbanización supervisadas/Total de Obras)*100	Obras de urbanización supervisadas	Mensual	Obras de Urbanización Supervisadas	Si	Estadística del área
	Total de Obras	Mensual	Obras de Urbanización Supervisadas	Si	Estadística del área
Frecuencia de medición			Unidad de medida		
Mensual			Porcentaje		
Línea base	11	Año	2017		
Sentido del Indicador	Ascendente				
Metas	100%				

Características del Indicador			
Tipo de Indicador:	Gestión		
Dimensión del Indicador:	Eficacia		
Escala de interpretación:	de:	a:	
Nivel			
1	95%		100%
2	80%		94%
3	60%		79%
4	35%		59%
5	0%		34%
Enfoque transversal	Sí	No	Valores
Género		X	
Grupo étnico		X	

Ficha Técnica de Indicador

Datos de identificación del Programa Presupuestario			
Nombre del Programa:	Ventanilla Única		Clave: 1.3.01
Nivel del objetivo en la Matriz del Marco Lógico:	NA	Resumen Narrativo:	NA

Datos de identificación del Indicador			
Nombre del Indicador:	Porcentaje de lineamientos dictaminados		Clave: 1.3.01.POA7
Definición del indicador:	Este indicador mostrará que los fraccionamientos recibidos sean dictaminados respecto a las factibilidades urbanísticas		

Variables					
Método de cálculo	Nombre de la variable	Frecuencia	Unidad de medida	¿Existen datos?	Medios de verificación
(Cantidad de Lineamientos dictaminados/Cantidad de Lineamientos creados)*100	Cantidad de Lineamientos dictaminados	Mensual	Lineamientos Dictaminados	Si	Estadística del área
	Cantidad de Lineamientos creados	Mensual	Lineamientos Dictaminados	Si	Estadística del área
Frecuencia de medición		Unidad de medida			
Mensual		Porcentaje			
Línea base	54	Año	2017		
Sentido del Indicador	Ascendente				
Metas	100%				

Características del Indicador			
Tipo de Indicador:	Gestión		
Dimensión del Indicador:	Eficacia		
Escala de interpretación:	de:	a:	
Nivel			
1	95%	100%	
2	80%	94%	
3	60%	79%	
4	35%	59%	
5	0%	34%	
Enfoque transversal	Sí	No	Valores
Género		X	
Grupo étnico		X	

Ficha Técnica de Indicador

Datos de identificación del Programa Presupuestario			
Nombre del Programa:	Planeación Urbana y Ciudad Humanizada	Clave:	5.1.01
Nivel del objetivo en la Matriz del Marco Lógico:	NA	Resumen Narrativo:	NA

Datos de identificación del Indicador			
Nombre del Indicador:	Programa de actualización de cartografía	Clave:	5.1.01.POA1
Definición del indicador:	Este indicador mostrará la cantidad de planos digitalizados		

Variables					
Método de cálculo	Nombre de la variable	Frecuencia	Unidad de medida	¿Existen datos?	Medios de verificación
(Cantidad de planos digitalizados en el periodo/Cantidad de planos programados digitalizar en el periodo)*100	Cantidad de planos digitalizados en el periodo	Mensual	Planos	Si	Estadística del área
	Cantidad de planos programados digitalizar en el periodo	Mensual	Planos	Si	Estadística del área
Frecuencia de medición		Unidad de medida			
Mensual		Porcentaje			
Línea base	8	Año	2017		
Sentido del Indicador	Ascendente				
Metas	100%				

Características del Indicador			
Tipo de Indicador:	Gestión		
Dimensión del Indicador:	Eficacia		
Escala de interpretación:	de:	a:	
Nivel			
1	95%		100%
2	80%		94%
3	60%		79%
4	35%		59%
5	0%		34%
Enfoque transversal	Sí	No	Valores
Género		X	
Grupo étnico		X	

Ficha Técnica de Indicador

Datos de identificación del Programa Presupuestario			
Nombre del Programa:	Planeación Urbana y Ciudad Humanizada	Clave:	5.1.01
Nivel del objetivo en la Matriz del Marco Lógico:	NA	Resumen Narrativo:	NA

Datos de identificación del Indicador			
Nombre del Indicador:	Porcentaje de inspecciones de desarrollo urbano	Clave:	5.1.01.POA2
Definición del indicador:	Este indicador mostrará el porcentaje de inspecciones de desarrollo urbano realizadas		

Variables					
Método de cálculo	Nombre de la variable	Frecuencia	Unidad de medida	¿Existen datos?	Medios de verificación
(Cantidad de inspecciones realizadas/Cantidad de inspecciones programadas)*100	Cantidad de inspecciones realizadas	Mensual	Inspecciones	Si	Estadística del área
	Cantidad de inspecciones programadas	Mensual	Inspecciones	Si	Estadística del área
Frecuencia de medición		Unidad de medida			
Mensual		Porcentaje			
Línea base	659	Año	2017		
Sentido del Indicador	Ascendente				
Metas	100%				

Características del Indicador			
Tipo de Indicador:	Gestión		
Dimensión del Indicador:	Eficacia		
Escala de interpretación:	de:	a:	
Nivel			
1	95%		100%
2	80%		94%
3	60%		79%
4	35%		59%
5	0%		34%
Enfoque transversal	Sí	No	Valores
Género		X	
Grupo étnico		X	

Ficha Técnica de Indicador

Datos de identificación del Programa Presupuestario			
Nombre del Programa:	Planeación Urbana y Ciudad Humanizada		Clave: 5.1.01
Nivel del objetivo en la Matriz del Marco Lógico:	NA	Resumen Narrativo:	NA

Datos de identificación del Indicador			
Nombre del Indicador:	Porcentaje dictamen técnicos realizados a las solicitudes de licencias		Clave: 5.1.01.POA3
Definición del indicador:	Este indicador mostrará el porcentaje de dictámenes técnicos realizados a las solicitudes de licencias		

Variables					
Método de cálculo	Nombre de la variable	Frecuencia	Unidad de medida	¿Existen datos?	Medios de verificación
(Dictámenes técnicos realizados/Dictámenes técnicos programados)*100	Dictámenes técnicos realizados	Mensual	Dictámenes Técnicos	Si	Estadística del área
	Dictámenes técnicos programados	Mensual	Dictámenes Técnicos	Si	Estadística del área
Frecuencia de medición		Unidad de medida			
Mensual		Porcentaje			
Línea base	1847	Año	2017		
Sentido del Indicador	Ascendente				
Metas	100%				

Características del Indicador			
Tipo de Indicador:	Gestión		
Dimensión del Indicador:	Eficacia		
Escala de interpretación: Nivel	de:	a:	
1	95%	100%	
2	80%	94%	
3	60%	79%	
4	35%	59%	
5	0%	34%	
Enfoque transversal	Sí	No	Valores
Género		X	
Grupo étnico		X	

Ficha Técnica de Indicador

Datos de identificación del Programa Presupuestario			
Nombre del Programa:	Monterrey Verde, Limpio y Sostenible		Clave: 5.4.01
Nivel del objetivo en la Matriz del Marco Lógico:	NA	Resumen Narrativo:	NA

Datos de identificación del Indicador			
Nombre del Indicador:	Porcentaje de acciones de protección y restauración ambiental coordinadas		Clave: 5.4.01.POA2
Definición del indicador:	Este indicador mostrará las acciones de protección y restauración ambiental coordinadas		

Variables					
Método de cálculo	Nombre de la variable	Frecuencia	Unidad de medida	¿Existen datos?	Medios de verificación
((Cantidad de acciones realizadas/Cantidad de acciones programadas)*100	Cantidad de acciones realizadas	Mensual	Acciones de Restauración	Si	Estadística del área
	Cantidad de acciones programadas	Mensual	Acciones de Restauración	Si	Estadística del área
Frecuencia de medición		Unidad de medida			
Mensual		Porcentaje			
Línea base	18	Año	2017		
Sentido del Indicador	Ascendente				
Metas	100%				

Características del Indicador			
Tipo de Indicador:	Gestión		
Dimensión del Indicador:	Eficacia		
Escala de interpretación:	de:	a:	
Nivel			
1	95%	100%	
2	80%	94%	
3	60%	79%	
4	35%	59%	
5	0%	34%	
Enfoque transversal	Sí	No	Valores
Género		X	
Grupo étnico		X	

Ficha Técnica de Indicador

Datos de identificación del Programa Presupuestario			
Nombre del Programa:	Monterrey Verde, Limpio y Sostenible		Clave: 5.4.01
Nivel del objetivo en la Matriz del Marco Lógico:	NA	Resumen Narrativo:	NA

Datos de identificación del Indicador			
Nombre del Indicador:	Porcentaje de ejecución de inspecciones		Clave: 5.4.01.POA3
Definición del indicador:	Este indicador mostrará la ejecución de inspecciones		

Variables					
Método de cálculo	Nombre de la variable	Frecuencia	Unidad de medida	¿Existen datos?	Medios de verificación
(Cantidad de inspecciones realizadas/Cantidad de inspecciones programadas)*100	Cantidad de inspecciones realizadas	Mensual	Inspecciones Realizadas	Si	Estadística del área
	Cantidad de inspecciones programadas	Mensual	Inspecciones Realizadas	Si	Estadística del área
Frecuencia de medición		Unidad de medida			
Mensual		Porcentaje			
Línea base	1490	Año	2017		
Sentido del Indicador	Ascendente				
Metas	100%				

Características del Indicador			
Tipo de Indicador:	Gestión		
Dimensión del Indicador:	Eficacia		
Escala de interpretación:	de:	a:	
Nivel			
1	95%		100%
2	80%		94%
3	60%		79%
4	35%		59%
5	0%		34%
Enfoque transversal	Sí	No	Valores
Género		X	
Grupo étnico		X	

Ficha Técnica de Indicador






Datos de identificación del Programa Presupuestario			
Nombre del Programa:	Monterrey Verde, Limpio y Sostenible		Clave: 5.4.01
Nivel del objetivo en la Matriz del Marco Lógico:	NA	Resumen Narrativo:	NA

Datos de identificación del Indicador			
Nombre del Indicador:	Porcentaje árboles plantados		Clave: 5.4.01.POA4
Definición del indicador:	Este indicador mostrará el porcentaje de árboles plantados		

Variables					
Método de cálculo	Nombre de la variable	Frecuencia	Unidad de medida	¿Existen datos?	Medios de verificación
(Cantidad de árboles plantados/Cantidad de árboles planeados plantar)*100	Cantidad de árboles plantados	Mensual	Árboles plantados	Si	Estadística del área
	Cantidad de árboles planeados plantar	Mensual	Árboles plantados	Si	Estadística del área
Frecuencia de medición		Unidad de medida			
Mensual		Porcentaje			
Línea base	2188	Año	2017		
Sentido del Indicador	Ascendente				
Metas	100%				

Características del Indicador			
Tipo de Indicador:	Gestión		
Dimensión del Indicador:	Eficacia		
Escala de interpretación:	de:	a:	
Nivel			
1	95%		100%
2	80%		94%
3	60%		79%
4	35%		59%
5	0%		34%
Enfoque transversal	Sí	No	Valores
Género		X	
Grupo étnico		X	

Ficha Técnica de Indicador

Datos de identificación del Programa Presupuestario					
Nombre del Programa:	Monterrey Verde, Limpio y Sostenible		Clave:	5.4.01	
Nivel del objetivo en la Matriz del Marco Lógico:	NA	Resumen Narrativo:	NA		
Datos de identificación del Indicador					
Nombre del Indicador:	Porcentaje de concursos "escuela sustentable" realizados		Clave:	5.4.01.PMD1	
Definición del indicador:	Este indicador mostrará la cantidad de concursos realizados en las escuelas para fomentar el cuidado del medio ambiente respecto a los concursos planeados				
Variables					
Método de cálculo	Nombre de la variable	Frecuencia	Unidad de medida	¿Existen datos?	Medios de verificación
(Número de concursos realizados / Número de concursos planeados realizar) * 100	Número de concursos realizados	Mensual	Concursos	Si	Registros del área
	Número de concursos planeados	Mensual	Concursos	Si	Registros del área
Frecuencia de medición		Unidad de medida			
Mensual		Concurso			
Línea base	0	Año	2017		
Sentido del Indicador	Ascendente				
Metas	3				
Características del Indicador					
Tipo de Indicador:	Gestión				
Dimensión del Indicador:	Eficacia				
Escala de interpretación:	de:		a:		
Nivel					
1		95%			100%
2		80%			94%
3		60%			79%
4		35%			59%
5		0%			34%
Enfoque transversal	Sí		No		Valores
Género			X		
Grupo étnico			X		

Ficha Técnica de Indicador

Datos de identificación del Programa Presupuestario			
Nombre del Programa:	Monterrey Verde, Limpio y Sostenible		Clave: 5.4.01
Nivel del objetivo en la Matriz del Marco Lógico:	NA	Resumen Narrativo:	NA

Datos de identificación del Indicador			
Nombre del Indicador:	Porcentaje de árboles plantados		Clave: 5.4.01.PMD2
Definición del indicador:	Este indicador mostrará la cantidad de árboles plantados respecto a la meta planteada		

Variables					
Método de cálculo	Nombre de la variable	Frecuencia	Unidad de medida	¿Existen datos?	Medios de verificación
(Número de árboles plantados / Número de árboles planeados plantar) * 100	Número de árboles plantados	Mensual	Árboles	Si	Registros del área
	Número de árboles planeados plantar	Mensual	Árboles	Si	Registros del área
Frecuencia de medición		Unidad de medida			
Mensual		Árboles			
Línea base	9775	Año	2017		
Sentido del Indicador	Ascendente				
Metas	6000				

Características del Indicador			
Tipo de Indicador:	Gestión		
Dimensión del Indicador:	Eficacia		
Escala de interpretación:	de:	a:	
Nivel			
1	95%		100%
2	80%		94%
3	60%		79%
4	35%		59%
5	0%		34%
Enfoque transversal	Sí	No	Valores
Género		X	
Grupo étnico		X	

Ficha Técnica de Indicador

Datos de identificación del Programa Presupuestario			
Nombre del Programa:	Planeación Urbana y Ciudad Humanizada	Clave:	5.1.01
Nivel del objetivo en la Matriz del Marco Lógico:	Fin	Resumen Narrativo:	Contribuir a la buena planeación de la ciudad de Monterrey.

Datos de identificación del Indicador			
Nombre del Indicador:	Porcentaje de metros cuadrados de la superficie territorial planeados del municipio de Monterrey	Clave:	5.1.01.F
Definición del indicador:	Mide el porcentaje de la actualización urbana del municipio por medio de los planes parciales.		

Variables					
Método de cálculo	Nombre de la variable	Frecuencia	Unidad de medida	¿Existen datos?	Medios de verificación
(Metros cuadrados de la superficie territorial actualizados del Municipio de Mty/Metros cuadrados de la superficie total del Municipio de Mty)*100	Metros cuadrados de la superficie territorial actualizados del Municipio de Mty	Semestral	KM2	Si	Plan Parcial aprobado por Ayuntamiento
	Metros cuadrados de la superficie total del Municipio de Mty	Semestral	KM2	Si	Cartografía del INEGI
Frecuencia de medición		Unidad de medida			
Mensual		Porcentaje			
Línea base	45%	Año	2015		
Sentido del Indicador	Ascendente				
Metas	46%				

Características del Indicador			
Tipo de Indicador:	Estratégico		
Dimensión del Indicador:	Eficacia		
Escala de interpretación:	de:	a:	
Nivel			
1	95%	100%	
2	80%	94%	
3	60%	79%	
4	35%	59%	
5	0%	34%	
Enfoque transversal	Sí	No	Valores
Género		X	
Grupo étnico		X	

Ficha Técnica de Indicador

Datos de identificación del Programa Presupuestario			
Nombre del Programa:	Planeación Urbana y Ciudad Humanizada		Clave: 5.1.01
Nivel del objetivo en la Matriz del Marco Lógico:	Propósito	Resumen Narrativo:	Implementar desarrollo ordenado y sustentable en la ciudad de Monterrey.

Datos de identificación del Indicador			
Nombre del Indicador:	Cantidad de reglamentos modificados.		Clave: 5.1.01.P
Definición del indicador:	Indica el avance de los reglamentos modificados.		

Variables					
Método de cálculo	Nombre de la variable	Frecuencia	Unidad de medida	¿Existen datos?	Medios de verificación
(Cantidad de Reglamentos modificados/Cantidad de Reglamentos planeados a modificar)*100	Cantidad de Reglamentos modificados	Semestral	Absoluto	Si	Documentos aprobado por ayuntamiento
	Cantidad de Reglamentos planeados a modificar	Semestral	Absoluto	Si	Documento del Plan de desarrollo urbano
Frecuencia de medición		Unidad de medida			
Mensual		Porcentaje			
Línea base	No dato	Año	No dato		
Sentido del Indicador	Ascendente				
Metas	100%				

Características del Indicador			
Tipo de Indicador:	Estratégico		
Dimensión del Indicador:	Eficacia		
Escala de interpretación:	de:	a:	
Nivel			
1	95%		100%
2	80%		94%
3	60%		79%
4	35%		59%
5	0%		34%
Enfoque transversal	Sí	No	Valores
Género		X	
Grupo étnico		X	

Ficha Técnica de Indicador

Datos de identificación del Programa Presupuestario			
Nombre del Programa:	Planeación Urbana y Ciudad Humanizada		Clave: 5.1.01
Nivel del objetivo en la Matriz del Marco Lógico:	Componente	Resumen Narrativo:	Revisar la normativa urbanística.

Datos de identificación del Indicador			
Nombre del Indicador:	Actualización al Plan de Desarrollo Urbano		Clave: 5.1.01.C1
Definición del indicador:	Indica el porcentaje de avance de actualización del Plan de Desarrollo Urbano del Municipio.		

Variables						
Método de cálculo	Nombre de la variable	Frecuencia	Unidad de medida	¿Existen datos?	Medios de verificación	
(Porcentaje del Plan de Desarrollo Urbano actualizado/ Porcentaje del Plan de Desarrollo Urbano planeado actualizar)*100	Porcentaje del Plan de Desarrollo Urbano actualizado	Semestral	Plan	Si	Documento del Plan de desarrollo urbano aprobado por ayuntamiento	
	Porcentaje del Plan de Desarrollo Urbano planeado actualizar	Semestral	Plan	No	Documento del Plan de desarrollo urbano	
Frecuencia de medición		Unidad de medida				
Mensual		Porcentaje				
Línea base	65%	Año	2018			
Sentido del Indicador	Ascendente					
Metas	100%					

Características del Indicador			
Tipo de Indicador:	Gestión		
Dimensión del Indicador:	Eficacia		
Escala de interpretación:	de:	a:	
Nivel			
1	95%		100%
2	80%		94%
3	60%		79%
4	35%		59%
5	0%		34%
Enfoque transversal	Sí	No	Valores
Género		X	
Grupo étnico		X	

Ficha Técnica de Indicador

Datos de identificación del Programa Presupuestario			
Nombre del Programa:	Planeación Urbana y Ciudad Humanizada		Clave: 5.1.01
Nivel del objetivo en la Matriz del Marco Lógico:	Actividad	Resumen Narrativo:	Realizar la planeación por medio de la realización de programas parciales.

Datos de identificación del Indicador			
Nombre del Indicador:	Porcentaje de programas parciales elaborados.	Clave:	5.1.01.C1A1
Definición del indicador:	Indica el porcentaje de avance de los programas parciales que se están elaborando.		

Variables					
Método de cálculo	Nombre de la variable	Frecuencia	Unidad de medida	¿Existen datos?	Medios de verificación
(Número de Pp elaborados/Número de PP planeados a elaborar)*100	Número de Pp elaborados	Trimestral	Plan	Si	Plan Parcial aprobado por Ayuntamiento
	Número de PP planeados a elaborar	Trimestral	Plan	Si	Documento del Plan de desarrollo urbano
Frecuencia de medición		Unidad de medida			
Mensual		Porcentaje			
Línea base	100%	Año	2018		
Sentido del Indicador	Ascendente				
Metas	80%				

Características del Indicador			
Tipo de Indicador:	Gestión		
Dimensión del Indicador:	Eficacia		
Escala de interpretación:	de:	a:	
Nivel			
1	95%		100%
2	80%		94%
3	60%		79%
4	35%		59%
5	0%		34%
Enfoque transversal	Sí	No	Valores
Género		X	
Grupo étnico		X	

Ficha Técnica de Indicador

Datos de identificación del Programa Presupuestario			
Nombre del Programa:	Planeación Urbana y Ciudad Humanizada	Clave:	5.1.01
Nivel del objetivo en la Matriz del Marco Lógico:	Actividad	Resumen Narrativo:	Implementar estrategias de desarrollo urbano sustentable.

Datos de identificación del Indicador			
Nombre del Indicador:	Porcentaje de estrategias implementadas	Clave:	5.1.01.C1A2
Definición del indicador:	Indica la cantidad de estrategias propuestas o hechas en los planes de desarrollo urbano revisados.		

Variables					
Método de cálculo	Nombre de la variable	Frecuencia	Unidad de medida	¿Existen datos?	Medios de verificación
(Cantidad de estrategias implementadas/Cantidad de estrategias planeadas a implementar)*100	Cantidad de estrategias implementadas	Semestral	Absoluto	No	Plan aprobado por ayuntamiento
	Cantidad de estrategias planeadas a implementar	Semestral	Absoluto	No	Documento del Plan de desarrollo urbano
Frecuencia de medición		Unidad de medida			
Mensual		Porcentaje			
Línea base	No dato	Año	No dato		
Sentido del Indicador	Ascendente				
Metas	80%				

Características del Indicador			
Tipo de Indicador:	Gestión		
Dimensión del Indicador:	Eficacia		
Escala de interpretación:	de:	a:	
Nivel			
1	95%		100%
2	80%		94%
3	60%		79%
4	35%		59%
5	0%		34%
Enfoque transversal	Sí	No	Valores
Género		X	
Grupo étnico		X	

Ficha Técnica de Indicador

Datos de identificación del Programa Presupuestario			
Nombre del Programa:	Planeación Urbana y Ciudad Humanizada	Clave:	5.1.01
Nivel del objetivo en la Matriz del Marco Lógico:	Actividad	Resumen Narrativo:	Diseñar proyectos que impulsen el mejoramiento urbano de la ciudad.

Datos de identificación del Indicador			
Nombre del Indicador:	Porcentaje de metro lineales de calle diseñadas.	Clave:	5.1.01.C2A1
Definición del indicador:	Es el porcentaje de metros lineales de calles de las cuales se tiene un proyecto arquitectónico conceptual.		

Variables					
Método de cálculo	Nombre de la variable	Frecuencia	Unidad de medida	¿Existen datos?	Medios de verificación
(Número de metros calle diseñada/Número de metros calle planeados diseñar)*100	Número de metros calle diseñada	Trimestral	Metros	Si	Planos del proyecto conceptual
	Número de metros calle planeados diseñar	Trimestral	Metros	No	Cronograma
Frecuencia de medición		Unidad de medida			
Mensual		Porcentaje			
Línea base	100%	Año	2018		
Sentido del Indicador	Ascendente				
Metas	90%				

Características del Indicador			
Tipo de Indicador:	Gestión		
Dimensión del Indicador:	Eficacia		
Escala de interpretación:	de:	a:	
Nivel			
1	95%		100%
2	80%		94%
3	60%		79%
4	35%		59%
5	0%		34%
Enfoque transversal	Sí	No	Valores
Género		X	
Grupo étnico		X	

Ficha Técnica de Indicador

Datos de identificación del Programa Presupuestario			
Nombre del Programa:	Planeación Urbana y Ciudad Humanizada	Clave:	5.1.01
Nivel del objetivo en la Matriz del Marco Lógico:	Componente	Resumen Narrativo:	Hacer infraestructura urbana enfocada en la escala humana y la movilidad sustentable.

Datos de identificación del Indicador			
Nombre del Indicador:	Porcentaje de metros de calles habilitadas	Clave:	5.1.01.C2
Definición del indicador:	Indica el porcentaje de calles de Monterrey que se rehabilitan.		

Variables					
Método de cálculo	Nombre de la variable	Frecuencia	Unidad de medida	¿Existen datos?	Medios de verificación
(Número de metros de calles habilitadas/Número de metros de calles planeadas por habilitar)*100	Número de metros de calles habilitadas	Semestral	Metros	Si	Construcción en físico
	Número de metros de calles planeadas por habilitar	Semestral	Metros	No	Planos del proyecto ejecutivo
Frecuencia de medición		Unidad de medida			
Mensual		Porcentaje			
Línea base	45%	Año	2018		
Sentido del Indicador	Ascendente				
Metas	80%				

Características del Indicador			
Tipo de Indicador:	Gestión		
Dimensión del Indicador:	Eficacia		
Escala de interpretación:	de:	a:	
Nivel			
1	95%		100%
2	80%		94%
3	60%		79%
4	35%		59%
5	0%		34%
Enfoque transversal	Sí	No	Valores
Género		X	
Grupo étnico		X	

Ficha Técnica de Indicador

Datos de identificación del Programa Presupuestario			
Nombre del Programa:	Planeación Urbana y Ciudad Humanizada		Clave: 5.1.01
Nivel del objetivo en la Matriz del Marco Lógico:	Actividad	Resumen Narrativo:	Planear calles con escala humana.

Datos de identificación del Indicador			
Nombre del Indicador:	Porcentaje de metros planeados por humanizar		Clave: 5.1.01.C2A2
Definición del indicador:	Es el porcentaje de metros lineales de calles que se tiene un proyecto ejecutivo.		

Variables					
Método de cálculo	Nombre de la variable	Frecuencia	Unidad de medida	¿Existen datos?	Medios de verificación
(Número de metros por humanizar/Número de metros planeados por humanizar)*100	Número de metros por humanizar	Trimestral	Metros	Si	Planos del proyecto ejecutivo
	Número de metros planeados por humanizar	Trimestral	Metros	No	Cronograma
Frecuencia de medición		Unidad de medida			
Mensual		Porcentaje			
Línea base	100%	Año	2017		
Sentido del Indicador	Ascendente				
Metas	90%				

Características del Indicador			
Tipo de Indicador:	Gestión		
Dimensión del Indicador:	Eficacia		
Escala de interpretación:	de:	a:	
Nivel			
1	95%		100%
2	80%		94%
3	60%		79%
4	35%		59%
5	0%		34%
Enfoque transversal	Sí	No	Valores
Género		X	
Grupo étnico		X	