



Handwritten signature or initials.

I.- Que la Secretaría de Desarrollo Urbano y Ecología del Municipio de Monterrey, es competente para admitir, conocer, tramitar y resolver la presente solicitud, de conformidad a lo dispuesto por los artículos 3 fracciones XVI y XLV, 7, 11 fracción XII y XXXI, 148 fracción I, 202 fracción V, 235 fracción I, 236 fracción I, 237, 364, 365, 399 fracciones I a X, 401 primer y último párrafo y 402, y Transitorios Primero, Segundo, Tercero y Noveno de la Ley de Asentamientos Humanos, Ordenamiento Territorial y Desarrollo Urbano del Estado; 281, 282 Fracciones I y II, 283 Fracciones I a VI, 284, 285, 286, 287, 288 Fracción I a VI, 290, 291, 293 Fracciones I a V, 294 Fracciones I a VIII, 295 y 296 de la Ley de Desarrollo Urbano del Estado de Nuevo León; Artículos 1, 3 fracción II, 6, 8, 9 fracción I punto 1 inciso b), 11, 12 fracción III, 13, 14 fracción III punto 3.9, 15 fracción I, 16, 36, 46, 47, 49, 52, 139, 156, 157 fracciones I y II, 158, 159, 160, 160 Bis y 162 fracciones I a XV del Reglamento de Zonificación y Uso de Suelo del Municipio de Monterrey; Artículos 3 fracción V, 4 fracción II y IV, 5 fracciones I a XVI, 8, 9, 10, 12 Fracciones I a VI, 13 fracciones I, II y IX, 14 fracciones I, II y VIII, 15 fracciones I, II y IV, 16 fracciones I a

CONSIDERANDO

En Monterrey, Nuevo León, a los 26- veintiséis días del mes de octubre del año 2018-dos mil dieciocho- VISTO.- El expediente administrativo No. L-000203-18, formado con motivo de la solicitud presentada en fecha 21-veintuno de junio del 2018-dos mil dieciocho, por el C. Héctor David Rivera Alemán, en su carácter de propietario del inmueble ubicado en la calle LICENCIADO PORFIRIO DÍAZ SUR NO. 447, ZONA CENTRO, en esta Ciudad, e identificado con el número de expediente catastral 02-037-020, quien acredita dicha propiedad mediante Escritura Pública Número 51,680-cinuenta y un mil seiscientos ochenta de fecha 17-dieciséis de febrero del 2016-dos mil dieciséis pasada ante la fe del Licenciado Everardo Alanís Guerra, Notario Público Número 96-novena y seis, con ejercicio en el Primer Distrito Registral del Estado; solicitud por la cual pretende obtener la autorización de las LICENCIAS MUNICIPALES DE USO DE SUELO, CONSTRUCCION (DEMOLICION TOTAL Y OBRA NUEVA) Y USO DE EDIFICACION PARA OFICINAS ADMINISTRATIVAS, respecto del inmueble antes citado, el cual tiene una superficie total de 571.50 metros cuadrados, con un área existente por demoler de 80.00 metros cuadrados, y un área por construir de 378.54 metros cuadrados.

Vistos los dictámenes técnico urbanísticos, disposiciones normativas y demás constancias que obran dentro del expediente y

ACUERDO ADMINISTRATIVO

No. de Oficio: SEDUE 8658/2018
 ASUNTO: Expediente Administrativo L-000203-18

III, 17, 18 fracciones I y IV, 20, 22, 23, 25, 26 fracción II, 30, 31, 32, 33, 34, 35, 36, 37, 38, 39, 40, 41, 42, 43, 44, 45, 46, 47, 48, 49, 50, 51, 52, 53, 54, 55, 56, 57, 58, 59, 60, 61, 62, 63, 64, 65, 66, 67, 68, 69, 70, 71, 72, 73, 74, 75, 76, 77, 78, 79, 80, 81, 82, 83, 84, 85, 86, 87, 88, 89, 91, 92, 94, 95, 96, 126 y 152 del Reglamento para las Construcciones del Municipio de Monterrey Nuevo León; artículos 86, 89, 90, 91 y 94 de la Ley de Gobierno Municipal del Estado de Nuevo León y artículos 1, 16 fracción X, 93, 94 fracciones I, V, IX, XXXVIII, XLI y XLII, 95, 96 fracciones II y XII, 97 fracción VIII, 99 Fracciones X, XI, XIV del Reglamento de la Administración Pública del Municipio de Monterrey.

II.- De acuerdo al Plan de Desarrollo Urbano del Municipio de Monterrey 2013-2025, aprobado en la Sala de Sesiones del Ayuntamiento de Monterrey el 8 de Julio del 2014, Publicado en el Periódico Oficial del Estado de Nuevo León Número 103, con fecha 15 de Agosto del 2014, y de acuerdo al Plano de Delegaciones y a la Matriz de Compatibilidad de Usos y destinos del Suelo contenidos en el Plan antes citado, el predio en cuestión se encuentra en la **DELEGACIÓN CENTRO, DISTRITO URBANO CENTRO, en una zona clasificada como como HM-HABITACIONAL MULTIFAMILIAR, donde el uso solicitado de 3.9.4 OFICINAS ADMINISTRATIVAS es considerado como PERMITIDO; resultando por lo tanto informar de conformidad con lo establecido en el Artículo 148 fracción I de la de Asentamientos Humanos, Ordenamiento Territorial y Desarrollo Urbano para el Estado de nuevo León que señala: "ARTÍCULO 148. En las zonas secundarias que se determinen en los planes o programas de desarrollo urbano municipales o de centros de población, las funciones, giros o aprovechamientos, de los usos y destinos del suelo para los lotes, predios o áreas que se encuentren en estas zonas, podrán ser de las siguientes categorías: I.- PERMITIDOS O PREDOMINANTES: Los que en una zona determinada ocupan o está previsto que ocupen cuando menos el 51% del área vendible. Cuando en algunas zonas existan más de dos usos o destinos de suelo, se entenderá como predominante aquel uso o destino de mayor porcentaje.**

III.- Que el proyecto presentado consta de una construcción total de 378.54 metros cuadrados distribuidos conforme a lo siguiente:

Area.	Existente (m2)	Por Construir (m2)	Demolición	Total (m2)	Desglose de Areas
Planta Baja	80.00	187.62	80.00	187.62	Estacionamiento descubierto (04-cuatro cajones), jardín, caseta de vigilancia con baño, recepción y sala de espera, sala de juntas, baños, site, comedor de empleados, escaleras.
Planta Alta	-	190.92	-	190.92	01-una oficina con baño, 10-diez módulos de oficinas, baños, cuarto de insumos y archivo.
Total	80.00	378.54	80.00	378.54	-----

IV.- Que el proyecto de edificación cumple con los lineamientos urbanos señalados en el Plan de Desarrollo Urbano 2013-2025 y en el Reglamento de Zonificación y Uso de Suelo del Municipio de Monterrey, de acuerdo a la superficie total 571.50 metros cuadrados, mismos que se desglosan de la

8 a 12



Handwritten signature and initials

IX.- La Dirección de Proyectos Técnicos de Desarrollo Urbano adscrita a esta Secretaría, emitió Alineamiento Vial en fecha 29-veintinueve de mayo del 2018-dos mil dieciocho, respecto a los predios ubicados en la Calle Portirio Diaz Sur No. 447, Colonia Centro, e identificado con el número de

VIII.- La Dirección de Ecología, adscrita a esta Secretaría, mediante oficio número 3328/2018 y expediente número LTA-000340/2018, de fecha 20-veinte de septiembre del 2018-dos mil dieciocho, emitió dictamen en materia ambiental, indicando los lineamientos ambientales a seguir con la finalidad de prevenir los impactos negativos que tendrían las actividades del establecimiento sobre el medio ambiente y hacia la comunidad; los cuales serán indicados en el cuerpo de la presente resolución.

VII.- La Dirección Municipal de Protección Civil, emitió Dictamen técnico mediante Oficio No. SAY-PCM/D/2084/2018, expediente número PC/1148/15/18, tarjeta folio número 0744/18, de fecha 18-dieciocho de junio del 2018-dos mil dieciocho, en el cual otorgó los lineamientos de seguridad en materia de Protección Civil para el uso de oficinas administrativas a realizarse, en el predio ubicado en la Calle Lic. Portirio Diaz Sur No. 447, Colonia Centro en el Municipio de Monterrey, Nuevo León, e identificado con el número de expediente catastral 02-037-020, el cual está sujeto a las verificaciones que realice dicha autoridad conforme a lo establecido en el oficio citado, que fue emitido y notificado a petición de la parte solicitante, en consecuencia será a dicha dependencia quien deberá informarse sobre el cumplimiento de esas medidas, para que la misma actúe en consecuencia.

VI.- De acuerdo a inspección ocular realizada por personal adscrito a esta Secretaría, en fecha 02-dos de julio del 2018-dos mil dieciocho, al momento de la visita se pudo constar el inmueble se encuentra sin uso. No existe inicio de construcción del plano presentado.

ESTACIONAMIENTO	Normatividad	REQUIERE	EL PROYECTO PRESENTA:	OPINION
	Oficinas administrativas	1cajon @ 45.00 m2	4 cajones	Si cumple
TOTAL		2 cajones	4 cajones	
		65.12/45.00= 2		

V.- En cuanto a la demanda de Estacionamiento, el proyecto cumple con la requerida conforme al plan citado, para los predios ubicados en el Distrito Urbano Centro, de la siguiente manera:

siguiente manera: un COS (Coeficiente de Ocupación del Suelo) de 0.75 (428.63 metros cuadrados como máximo), y el proyecto presenta 0.33 (190.92 metros cuadrados); un CUS (Coeficiente de Utilización del Suelo) de 1.70 veces la superficie del predio (971.55 metros cuadrados como máximo), y el proyecto presenta 0.66 (378.54 metros cuadrados); CAV (Coeficiente de Área Verde) de 0.15 (85.72 metros cuadrados como mínimo), y el proyecto presenta 0.16 (91.34 metros cuadrados); y Área Libre de 0.25 (142.87 metros cuadrados como mínimo), y el proyecto presenta 0.67 (380.58 metros cuadrados). Número de Niveles máximos permitidos: 04-cuatro niveles, y el proyecto presenta 02-dos niveles, con una altura máxima permitida por nivel de 4.00 metros y el proyecto presenta 3.20 metros lineales en su nivel más alto, medidos de nivel de piso terminado al nivel superior de losa.

expediente catastral 02-037-020, en el cual señala que en los estudios de vialidad NO se prevé la modificación al tramo de la vía pública, con la que colinda el predio, sin embargo, deberá respetar lo siguiente: a) Para la calle Porfirio Díaz deberá respetar su límite de propiedad de acuerdo a escrituras.

X.- Que el interesado dando cumplimiento a lo indicado en el artículo 288 fracción II de la Ley de Desarrollo Urbano del Estado de Nuevo León y el artículo 20 del Reglamento para las Construcciones del Municipio de Monterrey, y atento a lo señalado en el artículo 3 fracción VI, del citado Reglamento, en el que determina de acuerdo a las características de la construcción que la misma es clasificada como (4 b), acompaña lo siguiente:

- Memoria de Cálculo Estructural de fecha 06-seis de septiembre del 2018-dos mil dieciocho, realizada por el Arquitecto Alberto Aguilar Navarro con número de cédula profesional 8149992, el cual se manifiesta como responsable mediante escrito anexo al mismo.

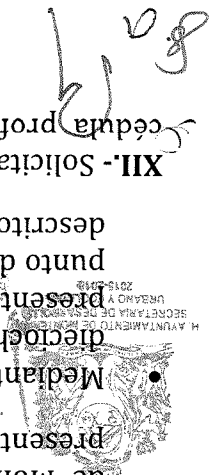
- Estudio de Mecánica de Suelos, realizada por LABORATORIOS DE CONTROL DE CALIDAD S.A. DE C.V. y firmado por el Ingeniero Juan José Mata Solís con número de cédula profesional 736740 en relación al predio identificado con el expediente catastral 02-037-020.

XI.- De lo anterior, y con base en el artículo 97 fracción VIII del Reglamento de la Administración Pública del Municipio de Monterrey, la Dirección de Proyectos Técnicos de Desarrollo Urbano adscrita a esta Secretaría, emitió los siguientes Dictámenes:

- Mediante oficio número DPT/E/331/SEPTIEMBRE/2018, de fecha 19-diecinove de octubre del 2018-dos mil dieciocho, emitió Opinión Técnica Estructural, por medio del cual atento a los estudios, memorias de cálculo, mecánica de suelos y demás documentos aportados por el interesado, descritos en el cuerpo de la presente resolución, verifica el cumplimiento de las normas y disposiciones generales y reglamentos municipales, recomendando autorizar el proyecto constructivo e informa a los interesados sobre la responsabilidad directa y solidaria que señalan los artículos 8, 9, 10, 11, 12, 13, 14, 15, 16 y 17 del Reglamento para las Construcciones del Municipio de Monterrey, Nuevo León, por tanto, el proceso constructivo deberá apegarse al proyecto presentado, con el fin de prevenir cualquier tipo de riesgo.

Mediante oficio número DPTDU/V/386/2018, de fecha 26-veintiseis de julio del 2018-dos mil dieciocho, emitió Dictamen Técnico Vial, mismo que fue realizado conforme a la información presentada por el solicitante, concluyendo en dicho dictamen que el proyecto es factible desde el punto de vista vial, siempre y cuando se cumpla con lo indicado en el citado dictamen, el que será descrito en el cuerpo de la presente resolución.

XII.- Solicitante anexa Carta Responsiva firmada por el Arquitecto Versalio Joel Maldonado Torres, con cédula profesional número 4225333, en la cual se manifiesta como Director Responsable de la





J. A. P.

Que, de acuerdo a lo expuesto, fundado y motivado, el suscrito Secretario de Desarrollo Urbano y Ecología del Municipio de Monterrey, Nuevo León:

- La Dirección Municipal de Protección Civil, emitió Dictamen técnico mediante Oficio No. SAY-PCM/D/2084/2018, expediente número PC/1148/15/18, tarjeta folio número 0744/18, de fecha 18-dieciocho de junio del 2018-dos mil dieciocho, en el cual otorgó los Lineamientos de seguridad en materia de Protección Civil para el uso de oficinas administrativas a realizarse, en el predio ubicado en la Calle Lic. Porfirio Díaz Sur No. 447, Colonia Centro en el Municipio de Monterrey, Nuevo León, e identificado con el número de expediente catastral 02-037-020, el cual está sujeto a las verificaciones que realice dicha autoridad conforme a lo establecido en el oficio citado, que fue emitido y notificado a petición de la parte solicitante, en consecuencia será a dicha dependencia quien deberá informarse sobre el cumplimiento de esas medidas, para que la misma actúe en consecuencia.
- Solicitante anexa programa de demolición de fecha 20-veintide junio del 2018-dos mil dieciocho, firmada por el Arquitecto Versalio Joel Maldonado Torres, con cédula profesional número 4225333, a realizarse en el predio identificado con el número de expediente catastral 02-037-020.
- Solicitante anexa Carta Responsiva firmada por el Arquitecto Versalio Joel Maldonado Torres, con cédula profesional número 4225333, en la cual se manifiesta como Director Responsable de la demolición total y construcción a realizarse en el predio identificado con el número de expediente catastral 02-037-020.

XIV.- El interesado para dar cumplimiento a lo establecido en el artículo 91 requisitos 7, 8 y 9 del Reglamento para las Construcciones del Municipio de Monterrey Nuevo León, en relación a la Demolición Total de Construcción, anexa lo siguiente:

XIII.- Que para dar cumplimiento a lo indicado en los artículos 10 y 20 penúltimo párrafo, del Reglamento para las Construcciones del Municipio de Monterrey, con respecto a que deberá contar con Póliza de seguro de responsabilidad civil contra terceros durante el proceso constructivo y hasta 01-un año de haber obtenido el oficio de terminación de la obra; el interesado acompaña Póliza de Seguro de Responsabilidad Civil No. G352700002-0 de fecha 26-veintiséis de octubre del 2018-dos mil dieciocho, emitida por PRIMERO SEGUROS S.A. DE C.V. con vigencia del 26-veintiséis de octubre del 2018-dos mil dieciocho al 26-veintiséis de octubre del 2019-dos mil diecinueve.

demolición total y construcción a realizarse en el predio identificado con el número de expediente catastral 02-037-020.

ACUERDA:

PRIMERO. Por los motivos y razones expuestas en los términos señalados y bajo las condiciones que se indican en el capítulo de considerando de la presente resolución se AUTORIZAN las LICENCIAS MUNICIPALES DE USO DE SUELO, CONSTRUCCIÓN (DEMOLICIÓN TOTAL Y OBRA NUEVA) Y USO DE EDIFICACIÓN PARA OFICINAS ADMINISTRATIVAS, para el predio ubicado en la calle LICENCIADO PORFIRIO DIAZ SUR NO. 447, ZONA CENTRO, en esta Ciudad, e identificado con el número de expediente catastral 02-037-020, el cual tiene una superficie total de 571.50 metros cuadrados, con un área existente por demoler de 80.00 metros cuadrados, y un área por construir de 378.54 metros cuadrados.

SEGUNDO. El propietario, ocupante o interesado deberá cumplir al inicio de actividades y en todo momento con todas y cada una de las siguientes obligaciones y/o lineamientos:

- A) Deberá ejecutar la Demolición Total (80.00 m²), considerando lo indicado en el escrito que contiene el Programa de Demolición, manifestándose como Director Responsable de Obra, el Arquitecto Versalio Joel Maldonado Torres, con cédula profesional número 4225333 y del cual se manifiesta como responsable mediante escrito anexo, además deberá de considerar lo siguiente:
1. Deberá cumplir con los lineamientos para la Demolición y con las recomendaciones para prevenir riesgos de trabajo en las obras de construcción, señalados por la Dirección Municipal de Protección Civil, Oficio No. SAY-PCM/D/2084/2018, expediente número PC/1148/15/18, tarjeta folio número 0744/18, de fecha 18-dieciocho de junio del 2018-dos mil dieciocho.
 2. La demolición se llevará a cabo en finca deshabitada.
 3. Previo al inicio de la Demolición, se deberán proveer todos los accordonamientos, tapiales, cintas, puntales o elementos de protección de colindancias y vía pública que sean necesarios y dar aviso a esta autoridad para su verificación y autorización, debiendo mantenerlos en este estado hasta su finalización.

B) Las obligaciones impuestas que se contienen en este acuerdo se complementan y adicionan con las contenidas en la documentación gráfica Cartulina y Planos (1 de 1), la cual debidamente autorizada forma parte integrante del mismo.

C) La licencia Municipal de Construcción (Cartulina) que en este acto se autoriza y que es parte anexa e integral del acuerdo deberá permanecer en todo momento en un lugar visible en la obra, e igualmente deberá permanecer (en lugar visible) en el establecimiento en todo momento a partir del inicio de funciones.



Handwritten initials and a signature, possibly 'S. V.' and 'L. H.', in the top right corner.

4. Para el supuesto de pretender utilizar las banquetas de la vía pública para colocar momentáneamente los materiales de construcción o escombros, sin invadir la superficie de rozamiento, se deberá obtener de la autoridad municipal competente el permiso correspondiente.

3. Respetar el proyecto arquitectónico tal y como se ilustra en los planos autorizados al efecto (Distribución, dimensiones y usos de las áreas indicadas en las plantas arquitectónicas del proyecto, dimensiones de los accesos y salidas, etc.), el cual cumple con todos y cada uno de los lineamientos establecidos en el Plan de Desarrollo Urbano del Municipio de Monterrey de acuerdo a la zona en la que se ubica el predio en cuestión.

2. En caso de ruptura de pavimento o que se requiera trabajar en vía pública, deberá acudir a realizar el trámite correspondiente a la Dirección Técnica de la Secretaría de Servicios Públicos.

1. La presente licencia de construcción se otorga bajo la responsiva del o los directores responsables de la obra o profesionistas responsables que asuman la obligación de que el proyecto, cálculos, especificaciones, materiales y procesos de ejecución de la obra en sus diversos aspectos o elementos cumplan las normas técnicas correspondientes y se ajusten a lo dispuesto en la Ley de Desarrollo Urbano del Estado de Nuevo León, en los reglamentos o disposiciones de carácter general que expida el ayuntamiento de Monterrey N. L. y en los demás ordenamientos jurídicos aplicables.

E) Deberá sujetar la ejecución de la construcción al cumplimiento de las siguientes obligaciones y lineamientos urbanísticos:

D) De acuerdo a lo que establece el artículo 33 del Reglamento para las Construcciones del Municipio de Monterrey, una copia de los planos aprobados de Edificación y Construcción deberá conservarse en la obra, y estar a disposición de la autoridad. Así mismo de conformidad con lo establecido en el Artículo 26 fracción II del Reglamento para las Construcciones del Municipio de Monterrey vigente, se indica lo siguiente: La vigencia de las licencias iniciará a partir del día siguiente a la notificación correspondiente y dependerá de los metros cuadrados de construcción conforme a la siguiente clasificación: "Fracción II. De 251.00 metros cuadrados y hasta 1,000.00 metros cuadrados de construcción - 2 años." Por lo anterior, al tratarse de una construcción total de 378.54 metros cuadrados, se otorga al solicitante un plazo de 02-DOS AÑOS para realizar las obras de construcción que se le autorizan, haciéndole saber al solicitante los términos del artículo 27 del Reglamento para las Construcciones citado, que a la letra dice: "La prorroga se tramitará ante la autoridad municipal correspondiente, hasta por un término igual al otorgado. El interesado, previo al vencimiento de la licencia, podrá solicitar la prorroga en una sola ocasión, debiendo pagar todos los derechos municipales que correspondan." Debiendo cumplir con los requisitos señalados por el artículo 28 del referido Reglamento.

5. El Director Responsable de Obra deberá respetar las obligaciones indicadas en el artículo 12 fracciones I a VI, del Reglamento para las Construcciones del Municipio de Monterrey.
6. Deberá Vigilar que el proceso constructivo se apegue estrictamente al proyecto aprobado, con el fin de prevenir la consecución de riesgos. Se apercibe a los interesados de su responsabilidad directa y solidaria, que establecen los artículos 8,9,10,11,12,13,14,15 y 16 del Reglamento para las Construcciones del Municipio de Monterrey y las disposiciones aplicables de la Ley de Desarrollo Urbano del Estado de Nuevo León.
7. No utilizar los árboles, en su caso, como bancos o mesas de trabajo, no derribarlos, maltratarlos o podarlos.
8. Deberá tener atención especial en el control de ruido derivado de las actividades propias de la obra (movimiento de maquinaria, de camiones, carga y descarga de materiales, de trabajadores, perforaciones, etc.), para lo cual deberá implementar las acciones necesarias, tales como mantenimiento y operación adecuada de equipo y maquinaria, colocación de mamparas, etc.
9. Deberá mantener un control permanente y adecuado en cada una de las etapas de la construcción y en el manejo de los diferentes materiales, de tal forma que, mediante colocación de mamparas de cualquier material, riego frecuente, o cualquier otra acción, se evite la generación y emisión de polvos que afecten o causen molestias a vecinos.
10. Dar a los residuos (escombros, ramas y basura) un manejo adecuado (recolección, transporte y disposición final mediante empresas o en sitios autorizados), colocándolos dentro del predio o de no ser posible, en contenedores adecuados previa autorización, efectuando separación entre los del proceso de construcción y los equiparables a domésticos generados por el personal.
11. No efectuar fogatas. para la preparación de alimentos del personal de construcción deberá contarse con estufa a base de gas LP o electricidad.
12. Deberá construir las azoteas de tal manera que las aguas pluviales no caigan sobre el suelo o edificio del vecino.
13. Deberá implementar un programa de limpieza, en donde se incluya el interior del establecimiento, las banquetas y las calles colindantes.
14. Durante la ejecución de una obra deberán tomarse las medidas necesarias para no alterar el comportamiento ni el funcionamiento de las edificaciones e instalaciones en predios colindantes o en la vía pública.
15. Los propietarios o poseedores están obligados a reparar por su cuenta las banquetas y guarniciones que hayan deteriorado con motivo de la ejecución de la obra. En su defecto, la autoridad municipal ordenará los trabajos de reparación o reposición con cargo a los responsables.
16. Queda prohibido hacer mezclas en la vía pública, si se diera el caso, se multará al propietario o poseedor del inmueble por dicho motivo y se le conminará a no repetirlo. Si quedaran restos endurecidos de la mezcla en la superficie de la vía pública, el Municipio procederá a quitarla y reparar el pavimento a cuenta del propietario o poseedor de la construcción en que se usó la mezcla.
17. Los propietarios o poseedores de las obras cuya construcción sea suspendida por cualquier causa por más de 45 días hábiles, estarán obligados a clausurar los vanos que fuere necesario, a fin de



Handwritten signature

d) Deberá habilitar y mantener en excelentes condiciones, el área de jardín que se indica en el proyecto presentado.

c) Deberá habilitar y mantener en funcionamiento los 04-cuatro cajones de estacionamiento que presenta el proyecto.

b) Deberá de respetar el proyecto tal como se autoriza únicamente para el uso de Oficinas Administrativas, en el predio en cuestión.

a) No podrá utilizarse el inmueble que nos ocupa para un uso diferente del autorizado en el presente acuerdo ni modificar el funcionamiento estructural del proyecto aprobado, sin haber obtenido previamente la autorización correspondiente.

c) Deberá cumplir al inicio de actividades y en todo momento con todas y cada una de las siguientes obligaciones y/o lineamientos:

F) Deberá dar cumplimiento a lo establecido en el Artículo 123 del Reglamento para las Construcciones del Municipio de Monterrey, N.L. Vigente al momento de ingresar la solicitud, el cual señala lo siguiente "El propietario o poseedor o el Director Responsable de Obra o el Asesor profesional contratado, juntos o por separado, deberán facilitar a la autoridad municipal, el oficio de obra terminada, donde el profesionalista dará fe, bajo protesta de decir la verdad, que la obra fue ejecutada bajo su supervisión o asesoría y cumpliendo con las normas que la ingeniería exige y conforme a lo autorizado...". De lo anterior, se deduce, que, al término de los trabajos de construcción, se deberá tramitar ante la autoridad competente (Secretaría de Desarrollo Urbano y Ecología) la terminación de obra (Obra Terminada).

18. Deberá contar con una póliza de seguro de responsabilidad civil contra terceros durante el proceso constructivo y hasta 1-año posterior de haber entregado el oficio de terminación de obra; dicha póliza deberá dar cobertura, aunque la obra en construcción este clausurada o suspendida.
19. Deberá de contar con un sistema apropiado para la prevención y control de seguridad en espacios abiertos y zonas de estacionamiento, previendo la instalación de cámaras de video, así como de la iluminación necesaria requerida en cada caso.
20. Es responsabilidad del Director Responsable de la Obra; así como del propietario y asesores de los distintos estudios y cálculos que intervienen en este proyecto supervisar el proceso constructivo para que se apege a lo presentado para su autorización.
Impedir el acceso a la construcción, según lo establece el artículo 39 del Reglamento para las Construcciones del Municipio de Monterrey.

e) Deberá respetar el uso de todas y cada una de las áreas indicadas en el proyecto arquitectónico que en este acto se autoriza, **NO DEBERÁ CAMBIAR EL GIRO NI SU ÁREA DE CONSTRUCCIÓN AQUÍ** **SENALADA** (respetar lo indicado en el proyecto autorizado al efecto).

f) Deberá de contar con un extinguidor y/o sistema contra incendio por cada 60.00 metros cuadrados de construcción.

g) Deberá de contar con el Plan de Contingencias y la Unidad Interna de Respuesta Inmediata realizado por un consultor externo adscrito a la Dirección de Protección Civil Estatal, así como la Auditoría Técnica (análisis de riesgos) emitida por la dirección antes mencionada previo al inicio de ventas o rentas de los inmuebles en observancia de la Ley de Protección Contra Incendios y Materiales Peligrosos del Estado de Nuevo León.

h) Deberá conservar a la edificación en buenas condiciones de estabilidad, servicio, aspecto e higiene, evitar que se conviertan en molestia o peligro para las personas o los bienes, reparar y corregir los desperfectos.

i) Los acabados en las fachadas deben mantenerse en buen estado de conservación, aspecto e higiene. j) Quedan prohibidas las instalaciones y edificaciones precarias en las azoteas, cualquiera que sea el uso que pretenda dárseles.

k) Deberá implementar un programa de limpieza, en donde se incluya el exterior del establecimiento, la fachada, las banquetas, la media calle y en todas sus colindancias.


l) Deberá contar con la autorización de los anuncios del establecimiento, por lo que se le previene de tramitar y obtener la Licencia para colocar el tipo de anuncio y lineamientos permitidos antes de cualquier movimiento.

m) Deberá cumplir con el Reglamento de Limpia y Regulación Sanitaria de la Secretaría de Servicios Públicos del Municipio de Monterrey.

n) Deberá de contar con un sistema apropiado para la prevención y control de seguridad en espacios abiertos, previendo la instalación de cámaras de video, así como de la iluminación necesaria **requerida en cada caso.**

o) No se permite la ejecución u operación de equipos de sonido, instrumentos musicales, bocinas, amplificadores y similares en terrazas, jardines, o en interiores con espacios abiertos ni en vía pública.

p) Las actividades, los equipos o maquinaria que provoquen ruido y /o vibraciones, no podrán colocarse en colindancia a vía pública y a límites del predio, en cualquier ubicación deberán estar





Bar

- 2. Deberá preservar la seguridad de las construcciones y la de los usuarios de la misma, del Director Responsable de la Obra y Asesor en Seguridad Estructural, que intervienen en este proyecto y deberán remitirse a la aplicación de las normas o especificaciones relativas al diseño y
- 1. De conformidad a los artículos 288, 290 y 291 de la Ley de Desarrollo Urbano del Estado de Nuevo León, deberá cumplir con las condiciones de seguridad, normas y especificaciones relativas al diseño la cual es responsabilidad de la persona que lo realiza, de conformidad con lo establecido en los artículos 8, 9 segundo párrafo, 13, 15 fracción I inciso E), fracción IV inciso C), 16 fracciones I, II y III, 17, 20, 22, 42, 49 y 94 del Reglamento para las Construcciones del Municipio de Monterrey Nuevo León.
- 1) Deberá respetar lo indicado en el Dictamen Técnico Estructural con oficio No. DPT/E/331/SEPTIEMBRE/2018, de fecha 19-diciembre de octubre del 2018-dos mil dieciocho, emitido por la Dirección de Proyectos Técnicos de Desarrollo Urbano adscrita a esta Secretaría, el cual fue realizado conforme a los estudios, memorias de cálculo y demás documentos aportados por el interesado, donde se le obliga a cumplir con lo siguiente:
 - H) Deberá respetar y dar cumplimiento a lo indicado por la Dirección Municipal de Protección Civil, mediante Oficio No. SAV-PCM/D/2084/2018, expediente número PC/1148/15/18, tarjeta folio número 0744/18, de fecha 18-diciembre de junio del 2018-dos mil dieciocho, en el cual otorgó los Lineamientos de Seguridad en materia de Protección Civil para el uso de oficinas administrativas a realizarse, en el predio ubicado en la Calle Lic. Porfirio Díaz Sur No. 447, Colonia Centro en el Municipio de Monterrey, Nuevo León, e identificado con el número de expediente catastral 02-037-020, el cual está sujeto a las verificaciones que realice dicha autoridad conforme a lo establecido en el oficio citado, que fue emitido y notificado a petición de la parte solicitante, en consecuencia será a dicha dependencia quien deberá informarse sobre el cumplimiento de esas medidas, para que la misma actúe en consecuencia.
 - I) Deberá respetar lo indicado en el Dictamen Técnico Estructural con oficio No. DPT/E/331/SEPTIEMBRE/2018, de fecha 19-diciembre de octubre del 2018-dos mil dieciocho, emitido por la Dirección de Proyectos Técnicos de Desarrollo Urbano adscrita a esta Secretaría, el cual fue realizado conforme a los estudios, memorias de cálculo y demás documentos aportados por el interesado, donde se le obliga a cumplir con lo siguiente:
 - q) Se prohíbe dejar y/o arrojar, en las áreas públicas o privadas, escombros, tierra o material producto de construcciones, excavaciones, demoliciones o terracerías.
 - r) Los equipos de climas o maquinarias que provoquen ruido y/o vibraciones no podrán ubicarse por ningún motivo en colindancias con casas habitación en cualquier lugar deberán de estar aislados, las vibraciones que puedan generarse no deberán de ser percibidas.
 - s) No se permite la ejecución u operación de equipos de sonido, instrumentos musicales, bocinas, amplificadores y similares en terrazas, jardines o interiores con espacios abiertos, ni en la vía pública.

construcción, contempladas en el Reglamento para las Construcciones en el Municipio de Monterrey.

3. Dar cumplimiento a las Leyes y Códigos Generales de Construcción, además de la ingeniería, las cuales comprenden a todas las edificaciones en las que deberán aplicarse en la práctica actual de la Ingeniería con rigor durante el proceso constructivo.

4. Sujetarse a lo indicado en los artículos 52, 55, 58, 59, 61, 63, 66, 67, 79, 80, 81, 82, 99, 100, 103, 104, 108, 109, 110, 111, 117, 118, 119 del Reglamento para las Construcciones en el Municipio de Monterrey.

5. Es responsabilidad del propietario y Director Responsable de Obra, dar prioridad y término a las etapas de las obras que colindan con los diferentes predios y vialidades para la protección de taludes o cortes de terreno, así como supervisar el proyecto constructivo para que se apegue a lo presentado para su autorización.

6. El propietario, Director Responsable de Obra y Asesores sujeta a las disposiciones contenidas en el Capítulo V del Proceso Constructivo, artículos 52 al 59 del Reglamento para las Construcciones del Municipio de Monterrey, ya que, en caso de no hacerlo así, será acreedor a las sanciones contenidas en el Reglamento citado, así como las Responsabilidades Civiles, Penales y Administrativas a que haya lugar.


J) En materia de Vialidad, deberá cumplir con lo indicado en el oficio No. DPTDU/V/386/2018, de fecha 26-veintiseis de julio del 2018 dos mil dieciocho, emitido por la Dirección de Proyectos Técnicos de Desarrollo Urbano adscrita a esta Secretaría, siendo lo siguiente:

1. El Proyecto deberá respetar el siguiente Alineamiento Vial de acuerdo al Plan de Desarrollo Urbano del Municipio de Monterrey 2013-2025, a la Ley de Desarrollo Urbano del Estado de Nuevo León, al Artículo 64 del Reglamento para las Construcciones del Municipio de Monterrey.

a) Para la calle Portirio Díaz deberá respetar su límite de propiedad de acuerdo a escrituras. Nota: No se prevé la modificación al tramo de la vía pública con la que colinda el predio.


2. El proyecto deberá cumplir con el requerimiento de cajones de estacionamiento dentro del predio de acuerdo a la Matriz de Compatibilidad de Usos de Suelo del Plan de Desarrollo Urbano del Municipio de Monterrey 2013-2025.

3. Deberá cumplir con las dimensiones de los cajones de estacionamiento de acuerdo a lo establecido dentro del artículo 52 del Reglamento de Zonificación y Uso de Suelo del Municipio de Monterrey, el cual indica que las dimensiones de los cajones de estacionamiento dispuestos en batería deberán ser por lo menos de 2.70 x 5.00 metros, tomando en cuenta las características de los vehículos ligeros y el espacio necesario para abrir las puertas. Se podrá permitir hasta un 25 % de los cajones requeridos para vehículos compactos, los cuales deberán ser de 4.50x 2.50 metros.



Handwritten signature

- 4. Se deberá disponer de al menos un cajón de estacionamiento para personas discapacitadas, el cual deberá ser de 3.80 x 5.00 metros de acuerdo a la norma oficial mexicana NOM-034-SCT2-2003. Con respecto a este último, deberá cumplir con lo indicado en los artículos 37 y 38 del Reglamento de Accesibilidad de la Cd. de Monterrey, vigente.
- 5. Con respecto a la vía pública, queda prohibido separar lugares de estacionamiento si el lugar no está autorizado como exclusivo, de acuerdo al Artículo 67 del Reglamento de Vialidad y Tránsito del Municipio de Monterrey.
- 6. Los cajones deberán estar claramente delimitados mediante pintura sobre la superficie. El área de los cajones deberá estar en todo momento libre para ser ocupada exclusivamente por vehículos.
- 7. El acceso vehicular al predio y a los cajones deberá estar libre de cualquier obstáculo que afecte su funcionalidad, así como la visibilidad para realizar las maniobras vehiculares. Por lo anterior, no deberán existir obstáculos fijos o móviles, así como postes o árboles colindantes al acceso al Desarrollo que dificulten la entrada y salida a los usuarios.
- 8. El Acceso vehicular (entrada y salida) deberá tener 6.00 metros de ancho, de acuerdo con el Artículo 64 del Reglamento de Zonificación y Usos de Suelo.
- ARTÍCULO 64. El acceso a la zona de estacionamiento deberá tener un ancho mínimo de 3.00-tres metros cuando se utilice en un sentido de circulación (entrada o salida) y cuando sea utilizado en doble sentido (entrada y salida) el ancho mínimo será de 6.00-seis metros.
- 9. El pasillo de circulación vehicular deberá tener un ancho mínimo de 6.00 metros, de acuerdo al Artículo 65 del Reglamento de Zonificación y Uso de Suelo del Municipio de Monterrey.
Los pasillos de circulación vehicular no deberán ser utilizados como estacionamiento.
- 10. El Desarrollo queda obligado a que la operación que presente, así como cualquier otro servicio que ofrezca, tanto al interior como en su zona de estacionamiento sea tal que no ocasione problemas operacionales a la vialidad y a la zona colindante.
- 11. El Proyecto deberá tener el señalamiento (horizontal y vertical) de tipo informativo, restrictivo y preventivo necesario tanto en el interior del estacionamiento, así como al exterior del predio. Es importante aclarar que los costos del señalamiento deberán ser con cargo al Desarrollador. La Secretaría de Seguridad y Vialidad podrá solicitar el señalamiento vial y las adecuaciones viales necesarias para el correcto funcionamiento vial del local.



12. El propietario o propietarios del Desarrollo, quedan obligados a realizar las aportaciones necesarias para poder llevar a cabo las obras o adecuaciones viales planificadas en la zona cuando así sea requerido.

K) En materia de Ecología, deberá de respetar lo indicado en el oficio número 3328/2018, dentro del expediente LTA-000340/2018, de fecha 20-veinte de septiembre del 2018-dos mil dieciocho, emitido por la Dirección de Ecología adscrita a esta Secretaría en cuanto a lineamientos en materia ambiental, y que en lo siguiente se transcribe:

Durante la etapa de demolición total y construcción. -

1. El horario de las actividades de demolición y construcción será de lunes a viernes de 8:00 a 17:00 horas y sábados de 8:00 a 14:00 horas en días hábiles.

2. Los residuos provenientes de demolición y construcción deberán manejarse (almacenamiento, transporte y disposición final) adecuadamente de conformidad con el Reglamento de la Ley General para la Prevención y Gestión Integral de los Residuos.

3. Las actividades, los equipos o maquinaria que provoquen ruido y/o vibraciones durante la demolición y construcción, no podrán colocarse en colindancia a vía pública y a límites del predio, en cualquier ubicación deberán estar aislados acústicamente y no deberán sobrepasar los límites máximos permisibles de ruido en fuentes fijas (NOM-081 SEMARNAT-1994), siendo los límites de 68 dB (A) de 08:00 a 18:00 horas.

4. Deberá minimizar las emisiones a la atmósfera generadas por la maquinaria utilizada, respetando los límites máximos permisibles de emisiones de gases contaminantes proveniente del escape de los vehículos automotores en circulación que usan gasolina como combustible NOM-041-SEMARNAT-2006.

5. Deberá minimizar la cantidad y duración de la exposición de la tierra a fin de evitar la dispersión de polvos, deberá implementar las acciones y utilizar los equipos o sistemas que permitan evitar que los vehículos que transportan los materiales de construcción derramen material particulado a la vía pública.


6. La explotación de depósitos de bancos de material en el interior del predio o ubicados fuera del predio requiere de previa autorización de la Secretaría de Desarrollo Sustentable, salvo en el caso de que la tierra proveniente de los movimientos de nivelación, se utilice en el mismo.

7. Deberá minimizar la cantidad y duración de la exposición de la tierra a fin de evitar la dispersión de polvos

8. Deberá establecer un procedimiento de emergencia en caso de una fuga o derrame y notificar a la autoridad.

9. Queda prohibida la quema a cielo abierto de residuos. Deberá proveer a los trabajadores de las instalaciones adecuadas para la preparación y consumo de sus alimentos.

8a
12





809

17. No deberán existir espacios abiertos principalmente en colindancia con casa habitación, esto con la finalidad de no impactar negativamente el entorno con el desarrollo de las actividades que generen emisiones de ruido.

18. Las actividades, los equipos o maquinarias que provoquen ruido y/o vibraciones, no podrán colocarse en colindancia a casa habitación, vía pública ni a límites del predio, en cualquier ubicación deberán estar aislados acústicamente y no deberán sobrepasar los límites máximos permisibles de ruido en fuentes fijas (NOM-081 SEMARNAT-1994), siendo de 68 dB(A) de 08:00 a 17:00 horas (horario propuesto en la ficha ambiental).

Ruido y/o Vibraciones
Aspecto Ambiental

15. Deberán contar con un programa permanente que incluya el control de insectos y roedores.

16. Durante el funcionamiento de la obra deberá implicar el uso eficiente de la energía y del agua, así como de los recursos materiales no perjudiciales por el ambiente, ello con la finalidad de lograr una reducción de los impactos ambientales y una sustentabilidad del edificio.

Generales

Durante la etapa de operación. -

- 14. Deberán realizarse las conexiones correspondientes de servicios de agua potable y drenaje sanitario, instalando para tal efecto, una toma de agua tanto para el uso de los operadores así como insumo de la obra, además de contar con un sanitario provisional conectado al sistema de drenaje o colocar un sanitario portátil por cada 25 trabajadores o menos, el cual deberá asearse diariamente, y la limpieza de estos deberá realizarse por medio de un prestador de servicios especializado, que cuente con la autorización de la Secretaría de Desarrollo Sustentable.
- 13. Deberá de colocar mamparas o tapias en el límite del predio, con la finalidad de contener los polvos y/o partículas producto de demolición y construcción en el interior del predio, queda prohibido la instalación de anuncios sobre estas estructuras.
- 12. Antes de iniciar y durante las actividades de demolición y construcción se deberá tomar en cuenta y monitorear continuamente el reporte de la calidad del aire en el Área Metropolitana de Monterrey que emite la autoridad correspondiente mediante la página electrónica <http://www.nl.gob.mx/servicios/mapa-de-la-calidad-del-aire> con la finalidad de establecer medidas adicionales a las ya establecidas en esta resolución para mitigar el impacto ambiental en la calidad del aire.
- 11. Las vibraciones que puedan generarse no deberán ser percibidas en predios colindantes, en este sentido, los equipos deberán contar con un sistema de amortiguamiento para evitar la transmisión de ruido y vibraciones al entorno.
- 10. Deberá utilizar el riego con agua no potable, de las superficies a trabajar, ello para disminuir la emisión de polvos por efecto del movimiento de la tierra.

19. En caso de utilizar bocinas, magnavoces o altavoces de sistemas de sonido, música, intercomunicación, alarma, etc., deberán estar orientados hacia el interior y regulado su volumen a fin de que no sobrepasen los límites máximos permisibles de emisión de ruido por la Norma correspondiente, ni sus vibraciones.

20. No se permite la ejecución u operación de equipos de sonido, instrumentos musicales, bocinas, amplificadores y similares en interiores con espacios abiertos ni en vía pública.

Contaminación del Suelo

21. El suelo deberá estar protegido con material impermeable, es prohibido realizar cualquier actividad en suelo natural.

22. Queda prohibido la derrama o vertido de material sólido o líquido al suelo, a la vía pública y/o áreas verdes.

23. Deberá tomar medidas preventivas para evitar o minimizar fugas de líquidos que puedan afectar el suelo del área, evitando colocar materiales y/o equipos sobre suelo natural.

24. El interior del establecimiento deberá estar libre de derrames de grasa y aceite.

25. En caso de usar transformador de energía eléctrica, este no deberá estar sobre suelo natural, además deberá contar con barrera de contención para evitar derrames.

Emisiones al Aire

26. No se deberán percibir olores a predios colindantes.

Contaminación del Agua

27. Es prohibido la derrama o vertido de residuos sólidos o líquidos al drenaje sanitario o pluvial.

28. Deberá registrar sus descargas de agua residual en la Secretaría de Desarrollo Sustentable previo a la operación del establecimiento.

29. Los líquidos residuales del proceso deberán cumplir con las Normas Oficiales Mexicanas.

30. Los sistemas de drenaje deberán ser protegidos de derrames accidentales de residuos sólidos o líquidos de sustancias que pudieren ocasionar alteraciones a la calidad del flujo ordinario del sistema, estableciendo un sistema de barreras, fosas, charolas canales, etc., con la finalidad de contener materiales y prevenir posibles contingencias, además de contar con trampas de aceites y grasas.

Manejo de Residuos Sólidos

31. Deberá de registrarse como generador de residuos de manejo especial ante la Secretaría de Desarrollo Sustentable del Estado.

32. Los residuos que se generen deberán manejarse (almacenamiento, transporte y disposición final) adecuadamente de conformidad con el Reglamento de la Ley General para la Prevención y Gestión



[Handwritten signature]

Nuevo León.

con fundamento en el tercer párrafo del artículo 295 de la Ley de Desarrollo Urbano del Estado de Nuevo León, se deberá tramitar y obtener una nueva autorización. Lo anterior que haya sido autorizada por la Autoridad Municipal competente. Para darles un aprovechamiento distinto al originalmente aprobado, deberá ser aquella

CUARTO: La utilización que se dé a las construcciones, edificaciones e instalaciones, deberá ser aquella la materia Municipal se procederá a la aplicación de las sanciones y medidas de seguridad contenidas en la ley de con las condiciones, lineamientos o requerimientos referentes y competentes de esta Autoridad

TERCERO: Se hace del conocimiento al propietario, ocupante o interesado, que en el caso de incumplir establecimiento.

39. No podrá rentar, arrendar o subarrendar el predio para la instalación de anuncios ajenos al establecimiento.
Desarrollo Urbano y Ecología.
38. En caso de anuncio deberá ser de tipo adosado al edificio (categoría B subtipo 1, 2 ó 4), para cumplir con el Reglamento de Anuncios del Municipio de Monterrey Art. 16 incisos e) y f) Art. 24 incisos a) y b) y c), Art. 25, 26, 27 y 30 y contar con previa autorización de la Secretaría de Desarrollo Urbano y Ecología.

Imagen Urbana

37. En el espacio destinado a área verde, deberá ser arborizado con 01-un árbol de la especie encino, con dimensiones de 5.0 centímetros de diámetro en su tallo medido a 1.20 m de altura (de acuerdo con la Ley de Asentamientos Humanos, Ordenamiento Territorial y Desarrollo Urbano del Estado de Nuevo León Art. 215 fracción VI) y deberá de contar con 1-un árbol de las mismas características por cada 2-dos cajones de estacionamiento (siendo la cantidad de 02-dos árboles), por lo cual deberá de arborizar en total la cantidad de 03-tres árboles de las características arriba mencionada (de acuerdo al Reglamento de Zonificación y Uso de Suelo del Municipio de Monterrey Art. 92), en caso de incumplimiento de este numeral, se hará acreedor a las sanciones establecidas en el reglamento de Protección Ambiental e Imagen Urbana de Monterrey.

Reforestación

36. Cuenta con permiso de arbolado con expediente PAR-290-18 el cual fue resuelto con la reposición de 12-doce árboles encinos de 5.0 cm de diámetro de tronco a vivero municipal.
35. Deberá contar con el registro tipo, volumen y destino de residuos generados.
34. Deberá contar con empresa autorizada para la recolección de residuos sólidos que generen.
33. Deberá instalar contenedores con tapas para el almacenamiento temporal de los residuos generados, dichos contenedores deberán de ubicarse dentro del predio sin vista a vía pública.
Integral de los Residuos.

QUINTO: La Licencia de Uso de Suelo y Uso de Edificación perderá su vigencia si dentro del término de **3-tres años** no se ejerce el derecho por ella conferido, y que se empezarán a computar a partir del día hábil siguiente a la fecha de expedición; lo anterior de acuerdo con los artículos 285 y 296 de la Ley de Desarrollo Urbano del Estado de Nuevo León.

SEXTO: Por ser cuestión de orden público, es deber de la autoridad percibir a los interesados en términos del artículo 344 de la Ley de Desarrollo Urbano del Estado, en vigor, el cual establece que: Se sancionará con la revocación de las autorizaciones, licencias y permisos en los casos siguientes: I. Cuando se descubra que se utilizaron documentos falsos o erróneos o que se consiguieron con dolo a fin de obtener la autorización correspondiente; II. Cuando se construya un proyecto diferente al autorizado; o III. Cuando para el otorgamiento de la licencia, permiso o autorización el servidor público competente dicte el acto en contravención a alguna disposición jurídica vigente; o IV. Cuando se haya emitido por autoridad incompetente.

SEPTIMO: Que con fundamento en el artículo 402 de la Ley de Asentamientos Humanos, Ordenamiento Territorial y Desarrollo Urbano para el Estado de Nuevo León, la presente resolución no prejuzga sobre los derechos de propiedad y se dictó conforme a los documentos, informes y datos proporcionados por el solicitante por lo que será a su cargo y responsabilidad la autenticidad, validez, calidad, contenido, cálculos y especificaciones que contengan los estudios, peritajes, memorias, respuestas, planos y demás documentos que presente ante la autoridad; y con el apercibimiento de las sanciones que contempla el Código Penal del Estado en sus artículos 385 y 387 para al que por sí o por interposición persona proporcione documentación falsa o simule cualquier acto, para obtener autorización, relativa a edificaciones, o sobre cualquier petición elevada con tales propósitos a la dependencia administrativa correspondiente, sin los cuales ésta no se hubiere legalmente otorgado.

OCTAVO: Previo el pago de los derechos municipales y demás obligaciones fiscales, correspondientes, notíquese personalmente o por conducto de los CC. Notificadores Adscritos a esta Secretaría. - Así Administrativamente actuando lo firma los CC. Secretario y Director de Control Urbano de la Secretaría de Desarrollo Urbano y Ecología del Municipio de Monterrey Nuevo León. -----

LIC. LUIS HORACIO BORTOM VAZQUEZ
C. SECRETARIO DE DESARROLLO URBANO Y ECOLOGIA

LIC. HECTOR FRANCISCO REYES LOPEZ
C. DIRECTOR DE CONTROL URBANO

SCS / AEDC / kama