



12 de Enero del 2017  
No. de Oficio: SEDUE 4023/2017  
ASUNTO: Expediente Administrativo L-000400-2016

### ACUERDO

En Monterrey, Nuevo León, a los 05-cinco días del mes de Diciembre del año 2016-dos mil dieciséis,-----  
**VISTO.**- El expediente administrativo No. **L-000400/2016**, formado con motivo de la solicitud presentada en fecha 25-veinticinco de Agosto del 2016-dos mil dieciséis, por el **C. JORGE EDUARDO ALANIS GONZÁLEZ**, en su carácter de Gerente Único y Apoderado General de la Sociedad denominada **"CONSTRUCCIONES Y URBANIZACIONES JORCOR S. DE R.L. DE C.V."**, quien acredita su personalidad y la existencia legal mediante Escritura Pública Número 7,916-siete mil novecientos dieciséis, de fecha 03-tres de Octubre del 2013-dos mil trece, pasada ante la fe del Licenciado Ignacio Gerardo Martínez González, Notario Público Titular de la Notaría Pública Número 75-setenta y cinco, con ejercicio en el Primer Distrito, del Estado de Nuevo León; propietaria del inmueble ubicado en la **calle ANILLO PERIFÉRICO N° 1339-A del FRACCIONAMIENTO COLINAS DE SAN JERÓNIMO SÉPTIMO SECTOR** en esta Ciudad, e identificado con el número de expediente catastral **44-183-017**; acompañando copia simple de la Escritura Pública Número 13,378-doce mil ochocientos veintiocho, de fecha 03-tres días del mes de Febrero del 2016-dos mil dieciséis, pasada ante la fe del Licenciado Ignacio Gerardo Martínez González, Notario Público Titular de la Notaría Pública Número 75-setenta y cinco, con ejercicio en el Primer Distrito, del Estado de Nuevo León; solicitud mediante la cual se pretende obtener la autorización para la **LICENCIA DE USO DE SUELO PARA HABITACIONAL MULTIFAMILIAR, LOCALES COMERCIALES Y DE SERVICIOS AGRUPADOS Y RESTAURANTE**, en el inmueble antes citado, el cual tiene una superficie total de 139.23 metros cuadrados, encontrándose los siguientes:

### ANTECEDENTES

En fecha 24-veinticuatro de Agosto del 2016-dos mil dieciséis, dentro del expediente administrativo TM-000357-16, la Secretaría de Desarrollo Urbano y Ecología autorizó la Demolición Total de 132.00 metros cuadrados, en el inmueble ubicado en la Calle Anillo Periférico No. 1339-A de la Colonia Colinas de San Jerónimo, de esta Ciudad, identificado con el número de expediente catastral 44-183-017.


Vistos los dictámenes técnico urbanísticos, disposiciones normativas y demás constancias que obran dentro del expediente, y,



## CONSIDERANDO

I.- Que la Secretaría de Desarrollo Urbano y Ecología del Municipio de Monterrey, es competente para admitir, conocer, tramitar y resolver la presente solicitud, de conformidad a lo dispuesto por los artículos 1 Fracción V, 6 fracciones IV y V, 10 Fracciones XIII y XXV último y penúltimo párrafo inclusive, 11, 88, 121 fracción I, 137 fracción I y II, 187, 191 fracción X, 196 fracción I y III, 281, 282 Fracción I y II, 283 Fracción I a IV, 284, 285, 361 de la Ley de Desarrollo Urbano del Estado de Nuevo León; artículos 1, 3 fracción II, 5 fracción I, 6, 8, 9 fracción I punto 2 inciso d), 11, 12 fracciones I, II y III, 14 fracción I punto 1.1, fracción II punto 2.3, y fracción III punto 3.4, Artículo 15 fracciones I y II, 139, 16, 19 fracciones II, III y IV, 36, 39, 48, 156, 157 fracciones I y II y 161 fracciones I a X del Reglamento de Zonificación y Uso de Suelo del Municipio de Monterrey, Nuevo León; artículos 86, 89, 90, 91 y 94 de la Ley de Gobierno Municipal del Estado de Nuevo León; y artículos 16 fracción X, 93, 94, Fracciones I, V, IX, XXXVIII, XLI y XLII, 95, 96 Fracciones II y XII, 97 Fracción VIII, 99 Fracción X, XI y XIV, del Reglamento de la Administración Pública del Municipio de Monterrey, vigente al resolverse la presente.

II.- Que en base al Plan de Desarrollo Urbano del Municipio de Monterrey 2013-2025, aprobado en la Sala de Sesiones del Ayuntamiento de Monterrey, el 8-ocho de Julio del 2014-dos mil catorce, Publicado en el Periódico Oficial del Estado de Nuevo León Número 103, con fecha 15-quince de Agosto de 2014-dos mil catorce, y de acuerdo al Plano de Delegaciones y a la Matriz de Compatibilidad de Usos del Suelo contenidos en el Plan antes citado, el inmueble en cuestión se encuentra en la **DELEGACION PONIENTE, DISTRITO URBANO SAN JERÓNIMO**, en una zona clasificada como **CBI-CORREDOR DE BAJO IMPACTO**, donde el uso solicitado para **1.1.2 MULTIFAMILIAR (2 o más viviendas por lote)**, se considera como **PERMITIDO** y para los usos de **1.1.3 MULTIFAMILIAR (Lofts y Suites Ejecutivas de Hasta 40 m2 por Vivienda), 2.3.1 LOCALES COMERCIALES Y DE SERVICIOS AGRUPADOS Y 3.4.5 RESTAURANTES**, se consideraran como **CONDICIONADOS**; resultando por lo tanto informar de conformidad con lo establecido en el Artículo 137 fracciones I y II de la Ley de Desarrollo Urbano del Estado de Nuevo León que señala: "**ARTÍCULO 137.** La zonificación secundaria que establezca en los programas de desarrollo urbano de centros de población, se sujetarán a las siguientes categorías: **I. Permitted o predominantes:** los que en una zona determinada ocupan o está previsto que ocupen cuando menos el 51% del área vendible. Cuando en algunas zonas existan más de dos usos o destinos de suelo, se entenderá como predominante aquel uso o destino de mayor porcentaje; **II.- Condicionados:** aquellos que por sus características de funcionamiento, frecuencia con que se presentan o especialidad y siendo complementarios de los predominantes presentan algún modo o grado de incompatibilidad que pueda evitarse o reducirse con el cumplimiento estricto de condiciones y requerimientos específicos que a esos efectos fije la autoridad competente y por lo mismo a juicio de ésta puedan permitirse en la zona respectiva, principalmente cuando se trate de solucionar problemas de servicios públicos o de acciones de interés general o por causa de utilidad pública. El incumplimiento de esas condiciones y requerimientos dejará sin efectos la autorización de uso de suelo y consecuentemente, procederá la aplicación de las medidas de seguridad y sanciones correspondientes.



III.- Ahora bien, cabe señalar que el artículo 19 del Reglamento de Zonificación y Uso de Suelo del Municipio de Monterrey, señala que "Los usos y destinos del suelo condicionados, indicados en la Matriz de Compatibilidad, para ser autorizados, deberán cumplir con los siguientes requerimientos: **I. Predominancia:** En una distancia mínima de 100-cien metros hacia ambos lados del lote en cuestión, en ambos lados de las aceras de las calles. El 55-cincuenta y cinco por ciento de los lotes colindantes y por lo menos uno de los lotes adyacentes al mismo predio no deberán tener uso habitacional unifamiliar habitado. Cuando los frentes de los lotes sean de tamaños desiguales, se podrá determinar la predominancia a través de los metros lineales de citados frentes, de cada predio; **II. Contaminación:** No deberán sobrepasar los límites máximos permisibles de contaminación del aire, suelo, agua, energías (radiaciones) y ruido, entre otros; cuando el caso lo amerite el tipo y nivel de contaminación será determinada por un dictamen que emita la Secretaría, según lo dispuesto por la Ley Ambiental del Estado de Nuevo León y demás disposiciones de carácter general aplicables; **III. Impacto Vial:** Que el uso solicitado no represente un problema para la operatividad de la vialidad, en donde el tipo de impacto será determinado mediante un dictamen que emitirá la Secretaría, previo análisis del estudio de impacto vial de conformidad con lo dispuesto por la Ley, y demás disposiciones de carácter general aplicables. Cuando las obras de construcción generen en su hora de máxima demanda más de 1500-Mil quinientos viajes, según los criterios Institute of Transportation Engineers (I.T.E.), el estudio deberá ser evaluado por el Consejo Estatal de Transporte y Vialidad; **IV. Seguridad:** Que el uso del suelo solicitado, no ponga en riesgo la integridad física o el patrimonio de los residentes del sector en donde se localiza el predio en cuestión, será determinado el grado de riesgo mediante dictamen que emita la Dirección de Protección Civil correspondiente o Patronato de Bomberos de Nuevo León. Para Usos condicionados sobre Corredores Urbanos de Bajo Impacto (CBI), Mediano Impacto (CMI), Alto Impacto (CAI), Industrial (CI) y Corredor Cultural (CCU); Zona de Servicios y Comercio (CS); Subcentros Urbanos (SCU) y Zona Industrial y de Transición (ZTI), aplicaran las fracciones II, III y IV del presente artículo, así como los demás que se establezcan en la normatividad correspondiente;"

IV.- Ahora bien, tomando en cuenta lo señalado en el considerando inmediato anterior y de que el inmueble que nos ocupa se encuentra en una zona indicada como **CBI-CORREDOR DE BAJO IMPACTO**, únicamente serán aplicables los requerimientos **II, III y IV** al presente caso, los cuales deberá dar cumplimiento al momento de solicitar las Licencias de Construcción y Uso de Edificación correspondientes, considerando que los lineamientos aplicables son susceptibles a dar cumplimiento.

V.- Así mismo, los usos que señala la matriz de compatibilidad de uso de suelo en el plan vigente para el giro de **2.3.1 Locales comerciales y de servicios agrupados** son los numerales siguientes: 2.1, 2.2, 2.3, 4, 3.1 (Excepto los numerales 3.1.3, 3.1.4, 3.1.12), 3.4.4, 3.4.5, 3.4.7, 3.4.2, 3.9, 3.15.3, 3.17.4, 3.18.10; que corresponden a: **2.1 Tienda de Productos Básicos** (2.1.1 Abarrotes, Fruterías y Misceláneas, 2.1.2 Carnicerías, Tortillerías y Panaderías); **2.2 Tienda de Especialidades** ( 2.2.1 Accesorios y Regalos , 2.2.2 Aparatos eléctricos, Muebles y Línea blanca (domésticos y de oficina), 2.2.3 Artesanías, Artículos religiosos, 2.2.4 Artículos Deportivos, 2.2.5 Artículos Médicos y de laboratorio, 2.2.6 Computación, Ingeniería, dibujo y Artículos fotográficos y cinematográficos, 2.2.7 Dulcerías, 2.2.8 Farmacias,



Herbarios y Boticas, 2.2.9 Flores y arreglos florales, 2.2.10 Joyerías y Relojerías, 2.2.11 Juguetes y Bicycletas, 2.2.12 Librerías, Revisterías y Papelerías, 2.2.13 Marcos y molduras; Espejos y lunas, 2.2.14 Mercaderías, 2.2.15 Música grabada, videos, instrumentos musicales; venta de películas y videojuegos, 2.2.16 Ópticas, 2.2.17 Prendas de vestir, Piel y accesorios; Calzado; Telas, Alfombras, Cortinas, 2.2.18 Ultramarinos, Vinos y Licores; Cigarrillos y puros, 2.2.19 Venta de agua purificada, 2.2.20 Viveros; 2.3.4 Tienda de Conveniencia; 3.1 Servicios Personales (3.1.1 Agencias de viajes, 3.1.2 Alquiler de ropa, 3.1.5 Cerrajerías, 3.1.6 Cibercafés, 3.1.8 Depilación; Tatuajes; Aretes y Perforaciones, 3.1.9 Estudios fotográficos, 3.1.10 Lavanderías y Planchadoras, 3.1.11 Peluquería, Estéticas y Salas de belleza y 3.1.14 Sastrierías y Talleres de costura); 3.4.4 Refresqueras, Neveras y Peleterías, 3.4.5 Restaurantes, Cafés y fondas, 3.4.7 Taquerías, 3.4.2 Comida para llevar, Comida rápida, antojitos, 3.9 Administración Privada (3.9.1 Bancos, Caja de ahorros y Servicios financieros, 3.9.2 Casas de bolsa, Casas de cambio, Casas de empeño, Casas de préstamo, Seguros, Arrendadoras y Afianzadoras, 3.9.3 Oficinas Corporativas y Notarías, 3.9.4 Oficinas Administrativas, de Profesionistas); 3.15.3 Clínicas y Hospitales; 3.17.4 Salones de corte y estética, y 3.18.10 Centros de educación a distancia.

VI.- Que los lineamientos urbanísticos señalados en el Plan de Desarrollo Urbano 2013-2025 y en el Reglamento de Zonificación y Uso de Suelo del Municipio de Monterrey, de acuerdo a la zona en donde se encuentra inserto el predio en cuestión son los siguientes:

Superficie a dictaminar: 139.23 m <sup>2</sup>	
<b>LINEAMIENTOS URBANÍSTICOS</b>	
C.O.S. (Coeficiente de Ocupación del Suelo)	0.80
C.U.S. (Coeficiente de Utilización del Suelo)	2.5
AREA LIBRE	0.20
C.A.V. (Coeficiente de Área Verde)	0.10
Nº de Niveles Máximo	8-ocho niveles
Densidad (CBI)	95 viv/ha

VII.- En las edificaciones, la altura máxima para cada nivel será de 4.00-cuatro metros en caso de requerirse una mayor altura debido a las necesidades del uso o destino solicitado, ésta será determinada mediante dictamen que al efecto emita la Secretaría, conforme lo establece el artículo 39 del Reglamento de Zonificación y Uso del Suelo de Monterrey.

VIII.- En cuanto a la demanda de Estacionamiento, conforme a la Matriz de Compatibilidad de Usos y Destinos del Suelo y de Estacionamientos, contenida en el Plan de Desarrollo Urbano del Municipio de Monterrey 2013-2025, para los predios ubicados en el Distrito Urbano San Jerónimo, se requiere para el giro de 1.1.2 Vivienda Multifamiliar (2 o más viviendas por lote), 2.3 cajones por vivienda; para el



giro de 1.1.3 Vivienda Multifamiliar (Lofts y Suites Ejecutivas de Hasta 40 m<sup>2</sup> por Vivienda), 1.2 cajones por vivienda; para el giro de 2.3.1 Locales Comerciales y de Servicios Agrupados, se requiere de 01-un cajón por cada 20.00 metros cuadrados de unidad básica de servicio; y para el giro de 3.4.5 Restaurantes, se requiere de 01-un cajón por cada 10.00 metros cuadrados de unidad básica de servicio; mismos que deberá dar cumplimiento al solicitar las licencias de uso de edificación y de construcción.

Las áreas de Estacionamiento subterráneo estarán exentas de CUS. Lo anterior es aplicable exclusivamente a las áreas o superficies subterráneas, manteniendo la obligación de respetar COS, CUS y CAV a partir del desplante del edificio, de acuerdo a lo señalado en el artículo 48 del Reglamento de Zonificación y Uso de Suelo del Municipio de Monterrey, Nuevo León.

IX.- De acuerdo a la visita de inspección ocular de fecha 03-tres de Octubre del 2016-dos mil dieciséis, realizada por personal adscrito a esta Secretaría, se observó que el estado actual del predio es baldío al momento de la inspección. No existe construcción en el lote.

Que de acuerdo a lo expuesto, fundado y motivado, el suscrito Secretario de Desarrollo Urbano y Ecología del Municipio de Monterrey, Nuevo León:

## ACUERDA

PRIMERO.- Por los motivos y razones expuestas en los términos señalados y bajo las condiciones que se indican en el capítulo de considerando de la presente resolución se AUTORIZA la LICENCIA DE USO DE SUELO para HABITACIONAL MULTIFAMILIAR, RESTAURANTE Y LOCALES COMERCIALES Y DE SERVICIOS AGRUPADOS (única y exclusivamente los señalados en el considerando V de esta resolución), para el predio ubicado en la calle ANILLO PERIFÉRICO No. 1333 del FRACCIONAMIENTO COLINAS DE SAN JERÓNIMO SÉPTIMO SECTOR, jurisdicción de este Municipio, e identificado con el número de expediente catastral 44-183-020, el cual cuenta con una superficie de terreno de 139.23 metros cuadrados.

SEGUNDO.- Se percibe al interesado que esta Licencia comprende exclusivamente la autorización de uso de suelo para los giro señalados en el considerando II de la presente resolución y NO le autoriza el funcionamiento, ni la construcción, ya que deberá solicitar la aprobación de la Licencia de Uso de Edificación y de Construcción correspondientes ante esta dependencia, y presentar el proyecto con la distribución de áreas, accesos y ubicación de cajones de estacionamiento, respetando los lineamientos urbanísticos y normatividad de estacionamiento señalada; además deberá dar cumplimiento a cada una de las obligaciones siguientes:



1. Deberá definir un proyecto urbano para el desarrollo del inmueble en donde se especifique la ubicación, superficie y el uso específico que se pretenda dar al inmueble. Esto es, en su planta de conjunto, describir detalladamente el uso que guardará cada una de las áreas y niveles de la edificación, fachada, etc.


2. En cuanto a lineamientos urbanos cualitativos, en la elaboración del proyecto arquitectónico y urbano de Edificación y Construcción deberá cumplir con los dimensionamientos que facilite el buen uso y disfrute del inmueble, en lo referente a la accesibilidad y maniobras tanto peatonales, como vehiculares, ventilación, iluminación, así como los espacios mínimos perimetrales para el proceso constructivo y posterior mantenimiento del inmueble en cuestión, con el propósito de garantizar las condiciones mínimas necesarias de habitabilidad, funcionamiento, acondicionamiento ambiental, comunicación, seguridad en emergencias y seguridad estructural.

3. Una vez que presente el proyecto, este deberá cumplir con los lineamientos urbanos señalados anteriormente, siendo los siguientes: COS (Coeficiente de Ocupación del Suelo) de 0.80 como máximo, CUS (Coeficiente de Utilización del Suelo) de 2.5 veces la superficie del terreno como máximo, CAV (Coeficiente de Área Verde) de 0.10 como mínimo y Área Libre de 0.20 como mínimo. Así mismo, deberá considerar lo establecido en el artículo 48 del reglamento antes citado el cual establece lo siguiente: Las áreas de estacionamiento subterráneo estarán exentas de CUS. Lo anterior es aplicable exclusivamente a las áreas o superficies subterráneas, manteniendo la obligación de respetar COS, CUS y CAV a partir del desplante del edificio.

4. La altura máxima permitida de la Edificación será de 08-ocho niveles.  
5. En las edificaciones, la altura máxima para cada nivel será de 4.00-cuatro metros en caso de requerirse una mayor altura debido a las necesidades del uso o destino solicitado, ésta será determinada mediante dictamen que al efecto emita la Secretaría, conforme lo establece el artículo 36 párrafo final del Reglamento de Zonificación y Uso del Suelo de Monterrey.

6. Para el CUS se incluirá el estacionamiento a partir del nivel de calle hacia arriba.  
7. Deberá cumplir con la normatividad de estacionamiento requerida a razón del giro específico de acuerdo a lo siguiente: Para el Giro de Vivienda Multifamiliar (2 o más viviendas por lote), 2.3 cajones por vivienda; para el giro de Vivienda Multifamiliar (Lofts y Suites Ejecutivas de Hasta 40 m<sup>2</sup> por Vivienda), 1.2 cajones por vivienda; para Locales Comerciales y de Servicios Agrupados, 01-un cajón por cada 20.00 metros cuadrados; y para el giro de 3.4.5 Restaurantes, 01-un cajón por cada 10.00 metros cuadrados, esto conforme lo indica el Plan Parcial de Desarrollo Urbano del Municipio de Monterrey 2013-2025 para el Distrito Urbano San Jerónimo.

8. En las áreas de estacionamiento deberá de numerar e indicar perfectamente el número de cajones de estacionamiento; los cajones para estacionamiento de automóviles, en batería, medirán cada uno cuando menos cinco (5.00 m) metros, por dos metros setenta centímetros



(2.70 m). Los cajones de estacionamiento de automóviles, en cordón, medirán cada uno cuando menos seis metros (6.00 m) por dos metros setenta centímetros (2.70 m), se podrá permitir hasta un 25% de los cajones requeridos, para autos compactos debiendo medir cuando menos cuatro metros cincuenta centímetros (4.50 m) por dos metros cincuenta centímetros (2.50 m) en batería y cuando menos seis metros (6.00 m) por dos metros y sesenta centímetros (2.60 m) en cordón. Los cajones deberán estar debidamente indicados en su señalamiento correspondiente.

9. Deberá contar con un área de estacionamiento en el interior del predio suficiente para satisfacer las necesidades del uso requerido; de acuerdo al artículo 46 del Reglamento de Zonificación del Municipio de Monterrey.

10. Deberá cumplir con 01-un cajón para personas discapacitadas por cada 25 totales o menos, así mismo su ubicación deberá cumplir con lo siguiente: I.- La ubicación debe ser cercana o adyacente a la entrada accesible. II.- El cajón de estacionamiento debe tener un ancho mínimo de 3.80 metros por 5.00 metros de longitud. III.- Dos cajones de estacionamiento podrán compartir una circulación central. El ancho de los dos cajones y circulación central debe tener mínimo 6.20 metros. El ancho de la circulación debe ser mínimo de 1.20 metros y su superficie debe tener un aviso visual o táctil. IV.- Debe indicarse de reservado el cajón de estacionamiento con el símbolo de accesibilidad y en la superficie del piso. Dicho símbolo debe tener mínimo 1.00 metros en el menor de sus lados, ubicarse centrado en el cajón y de color contraste a la superficie del piso. V.- La superficie de la ruta en área de estacionamiento será firme, uniforme y antiderrapante; y VI.- Debe cumplir con las disposiciones de área libre de paso. Lo anterior, de acuerdo a los artículos 37 y 38 del Reglamento de accesibilidad de la Ciudad de Monterrey.

11. Deberá de presentar visto bueno de la Dirección de Protección Civil del Estado de acuerdo con la Ley de Protección Civil vigente.

12. Deberá contar con los requisitos para la obtención de los Vistos Buenos en materia de Vialidad, Geología, Hidrología, Ecología, Pluvial, Estructural, de las áreas correspondientes adscritas a esta Secretaría (Se evaluará según proyecto).

13. Al momento de solicitar la Licencia de Construcción correspondiente, deberá presentar la Memoria de Cálculo Estructural, así como también el estudio de mecánica de suelo, los cuales deberán ir acompañados de su carta responsiva y copia legible de la cedula profesional de quien los realice, los cuales deberá ser de un Arquitecto o Ingeniero Civil y los planos estructurales correspondientes.

14. En su caso, de acuerdo al proyecto que se presente, deberá de presentar un Estudio de Impacto Vial de acuerdo al **Artículo 187** de la Ley de Desarrollo Urbano del Estado de Nuevo León, para garantizar la accesibilidad al predio, el cual deberá de sujetarse a que la operación vial se realice con comodidad y seguridad, además de satisfacer las demandas de los movimientos direccionales que se requieran, de acuerdo al volumen vehicular actual y al generado por el nuevo desarrollo.



15. Deberá de contar con el Plan de Contingencias y la Unidad Interna de Respuesta Inmediata realizado por un consultor externo adscrito a la Dirección de Protección Civil Estatal, así como la Auditoría Técnica (análisis de riesgos) emitida por la dirección antes mencionada previo al inicio de ventas o rentas de los inmuebles en observancia de la Ley de Protección Contra Incendios y Materiales Peligrosos del Estado de Nuevo León.
16. La vía pública no deberá ser obstruida por equipos, maquinaria, materias primas, contenedores, residuos, vehículos, etc.

**17. Deberá solicitar ante esta Secretaría el alineamiento vial del predio.**

18. De conformidad con lo descrito en los artículos 43 y 73 Bis del Reglamento de Zonificación y Uso de Suelo de Monterrey y el Artículo 96 de la Ley de Desarrollo Urbano del Estado; los terrenos con pendientes del 45-cuarenta y cinco por ciento y mayores, serán considerados como No Urbanizables.

19. Deberá solicitar el Permiso de desmonte del predio ante esta Secretaría.

20. Cumplir con todos aquellos requisitos (Documentación, Proyecto, etc.) que de acuerdo al Uso de Suelo que se solicite y al proyecto que se presente, al efecto fije la autoridad Municipal correspondiente.


**TERCERO.-** Se hace del conocimiento al propietario, ocupante o interesado, que el incumplimiento de una de las condiciones, lineamientos o requerimientos anteriormente citados, se aplicarán las sanciones administrativas contenidas en el artículo 335 de la Ley de Desarrollo Urbano del Estado de Nuevo León.

**CUARTO.-** La licencia de uso de suelo, perderá su vigencia si dentro del término de 03-tres años no se ejerce el derecho por ellas conferido, y que se empezarán a computar a partir del día hábil siguiente a la fecha de su expedición; de acuerdo al artículo 285 de la Ley de Desarrollo Urbano del Estado de Nuevo León.

**QUINTO.-** La presente licencia no concede derechos de licencias de Construcción y/o Uso de Edificación, por lo tanto de acuerdo a lo establecido en el Artículo 284 de la Ley de Desarrollo Urbano del Estado de Nuevo León, tenemos que: Con fundamento en la licencia de uso de suelo, el interesado elaborará el proyecto de construcción que deberá reunir los requisitos establecidos en esta Ley y en las disposiciones de carácter general expedidas por el Ayuntamiento en materia de desarrollo urbano o construcción.

**SEXTO.-** Por ser cuestión de orden público, es deber de la autoridad apercebir a los interesados en términos del artículo 344 de la Ley de Desarrollo Urbano del Estado, en vigor, el cual establece que: Se sancionará con la revocación de las autorizaciones, licencias y permisos en los casos siguientes: I. Cuando se descubra que se utilizaron documentos falsos o erróneos o que se consiguieron con dolo a fin





de obtener la autorización correspondiente; II. Cuando se construya un proyecto diferente al autorizado; o III. Cuando para el otorgamiento de la licencia, permiso o autorización el servidor público competente dicte el acto en contravención a alguna disposición jurídica vigente; o IV. Cuando se haya emitido por autoridad incompetente.

**SEPTIMO.-** Que con fundamento en el artículo 361 de la Ley de Desarrollo Urbano del Estado de Nuevo León, la presente resolución no prejuzga sobre los derechos de propiedad y se dictó conforme a los documentos, informes y datos proporcionados por el solicitante por lo que será a su cargo y responsabilidad la autenticidad, validez, calidad, contenido, cálculos y especificaciones que contengan los estudios, peritajes, memorias, respuestas, planos y demás documentos que presente ante la autoridad; y con el apercibimiento de las sanciones que contempla el Código Penal del Estado en sus artículos 385 y 387 fracción VII para al que por sí o por interpósita persona proporcione documentación falsa o simule cualquier acto, para obtener autorización, relativa a edificaciones, o sobre cualquier petición elevada con tales propósitos a la dependencia administrativa correspondiente, sin los cuales ésta no se hubiere legalmente otorgado.

**OCTAVO.-** Se le informa al interesado que las áreas, lotes y predios sin edificar, las edificaciones, casa y cualquier otra construcción urbana, deberá de conservarse por sus propietarios o poseedores en buenas condiciones de seguridad y limpieza, cuidando especialmente en su caso, que los muros o fachadas de las construcciones se mantengan en buen estado de presentación. Las autoridades municipales sancionarán el incumplimiento de este precepto, en los términos de las disposiciones reglamentarias aplicables. Lo anterior tiene fundamento en lo establecido en el artículo 322 de la Ley de Desarrollo Urbano del Estado de Nuevo León.

**NOVENO:** Previo el pago de los derechos municipales y demás obligaciones fiscales, correspondientes, notificábase personalmente o por conducto de los C.C. Notificadores Adscritos a esta Secretaría.- Así Administrativamente actuando lo firman los CC. Secretario de Desarrollo Urbano y Ecología y Director de Control Urbano del Municipio de Monterrey y Nuevo León.

LIC. LUIS HORACIO BORTONI VAZQUEZ  
C. SECRETARIO DE DESARROLLO URBANO Y ECOLOGIA

LIC. HECTOR FRANCISCO REYES LOPEZ  
C. DIRECTOR DE CONTROL URBANO  
SCS / ABBE / JETC

