



01 de Febrero del 2017
No. de Oficio: SEDUE 4209/2017
ASUNTO: Expediente Administrativo L-398-16

INSTRUCTIVO

C. APODERADO DE LA SOCIEDAD "CONSTRUCCIONES Y URBANIZACIONES JORCOR" S. DE R.L. DE C.V. CON DOMICILIO EN: TERRANOVA No.414, COLONIA VISTA HERMOSA, MONTERREY, NUEVO LEON.


Presente.

La Secretaría de Desarrollo Urbano y Ecología del Municipio de Monterrey, N. L., dentro de los autos del expediente administrativo indicado al rubro, dictó la siguiente Resolución:

-En Monterrey, Nuevo León, al 01-primera día del mes de Febrero del año 2017-dos mil diecisiete-----
VISTO.- El expediente administrativo No. **L-398/2016**, formado con motivo de la solicitud presentada en fecha 25-veinticinco del mes de Agosto del 2016-dos mil dieciséis, por el **C. JORGE EDUARDO ALANIS GONZALEZ** en su carácter de Gerente Único y Apodado General de **CONSTRUCCIONES Y URBANIZACIONES JORCOR S. DE R.L. DE C.V.**, quien acredita su personalidad y la existencia legal de la citada Sociedad mediante la Escritura Pública Número 7,916-siete mil novecientos dieciséis, de fecha 03-tres de Octubre del 2013-dos mil trece, pasada ante la fe del Licenciado Ignacio Gerardo Martínez González, Notario Público, Titular de la Notaría Pública Número 75-setenta y cinco con ejercicio en el Primer Distrito Registral en el Estado de Nuevo León; sociedad que es Propietaria del inmueble ubicado en la Calle **ANILLO PERIFERICO S/N**, en la Colonia **COLINAS DE SAN JERONIMO**, de esta Ciudad, identificado con el número de expediente catastral **44-183-012**, acreditado mediante Escritura Pública número 12,827 - doce mil ochocientos veintisiete, de fecha 28 - veintiocho días del mes de Octubre del año 2015 - dos mil quince, pasada ante la fe del Licenciado Ignacio Gerardo Martínez González, Notario Público, Titular de la Notaría Pública Número 75-setenta y cinco, con ejercicio en este Primer Distrito Registral en el Estado, mediante la que se pretende obtener la **LICENCIA DE USO DE SUELO, (Para Locales Comerciales y Servicios Agrupados, Restaurantes y Multifamiliares)**. En el inmueble antes citado, el cual tiene una superficie total de 229.27 metros cuadrados.

ANTECEDENTE

El solicitante presenta copia de Cartulina de Permiso de Demolición con el No. de Expediente TM-000356-16, respecto del inmueble ubicado en calle Anillo Periférico No.1329, en la colonia Colinas de San Jeronimo, de esta Ciudad, con Expediente Catastral 70-44-183-012, donde se autorizó la demolición total de 163.00 metros cuadrados, por el C. Secretario de Desarrollo Urbano y Ecología, de fecha el 05 de Agosto del 2016



CONSIDERANDO

I.- Que la Secretaría de Desarrollo Urbano y Ecología del Municipio de Monterrey, es competente para admitir, conocer, tramitar y resolver la presente solicitud, de conformidad a lo dispuesto por los artículos 1 Fracción V, 6 Fracciones IV y V, 10 Fracciones XIII y XXV último y penúltimo párrafo inclusive, 11, 88, 137 Fracciones I, 121 Fracción I, 191 Fracción X, 196 Fracción III, 281, 282 Fracción I y II, 283 Fracción I a IV, 284, 361 de la Ley de Desarrollo Urbano del Estado de Nuevo León; artículos 1, 3 Fracción II, 5 Fracciones I y II, 6, 7, 9 Fracción I punto 2 inciso d), 11, 12 Fracciones I, II y III, 14 Fracción I punto 1.1, Fracción II puntos 2.1, 2.2, 2.3 y Fracción III puntos 3.1, 3.4, 3.9, 3.15, 3.17 y 3.18; Artículo 15 Fracciones I y II, 19, Fracciones I, II, III y IV, 43, 156, 157 Fracciones I y II, 161 Fracciones I a X del Reglamento de Zonificación y Uso de Suelo del Municipio de Monterrey, Nuevo León; Artículos 86, 89, 90, 91, 94, de la Ley de Gobierno Municipal del Estado de Nuevo León; y artículos 16 Fracción X, 93, 94, Fracciones I, V, IX, XXXVIII, XLI y XLII, 95, 96 Fracciones II y XII, 97 Fracción VIII, 99 Fracción X, XI y XIV, del Reglamento de la Administración Pública del Municipio de Monterrey, vigente al resolverse la presente.

II.- Que en base al Plan de Desarrollo Urbano del Municipio de Monterrey 2013-2025, aprobado en la Sala de Sesiones del Ayuntamiento de Monterrey, el 8-ocho de Julio del 2014-dos mil catorce, Publicado en el Periódico Oficial del Estado de Nuevo León Número 103, con fecha 15-quinze de Agosto de 2014-dos mil catorce, y de acuerdo al Plano de Delegaciones y a la Matriz de Compatibilidad de Usos del Suelo contenidos en el Plan antes citado, el inmueble en cuestión se encuentra en la **DELEGACIÓN PONIENTE, DISTRITO URBANO SAN JERONIMO**, en una zona clasificada como **CBI-CORREDOR DE BAJO IMPACTO**, en el cual los usos solicitados para:

COMPATIBILIDAD DE USOS PARA CORREDOR DE BAJO IMPACTO

GIRO ESPECIFICO	COMPATIBILIDAD
1.1 VIVIENDA	
1.1.2 Multifamiliar (2 o más viviendas por lote).	Permitido
1.1.3 Multifamiliar (Lofts y Suites Ejecutivas de hasta 40 M2 por vivienda	Condicionado
2.3 TIENDAS, CENTROS Y PLAZAS COMERCIALES	
2.3.1 Locales comerciales y de servicio agrupados (Los puntos 2.1, 2.2, 2.3,4, 3.1 (Excepto los numerales 3.1.3, 3.1.4, 3.1.12), 3.4.4, 3.4.5, 3.4.7, 3.4.2, 3.9, 3.15.3, 3.17.4, 3.18.10)	Condicionado
2.1 TIENDA DE PRODUCTOS BÁSICOS	
2.1.1. Abarrotes, Fruterías y Misceláneas.	Permitido
2.1.2 Carnicerías, Tortillerías y Panaderías.	Permitido
2.2 TIENDA DE ESPECIALIDADES	
2.2.1 Accesorios y Regalos.	Permitido



Permitido	2.2.2 Aparatos eléctricos, Muebles y línea blanca (domésticos y de oficina)
Permitido	2.2.3 Artesanías, Artículos religiosos.
Permitido	2.2.4 Artículos deportivos.
Permitido	2.2.5 Artículos Médicos y de laboratorio
Condicionado	2.2.6 Computación, Ingeniería, Dibujo y Artículos fotográficos y cinematográficos.
Permitido	2.2.7 Dulcerías
Permitido	2.2.8 Farmacias, Herbarios y Boticas
Permitido	2.2.9 Flores y Arreglos Florales
Permitido	2.2.10 Joyerías y Relojerías
Permitido	2.2.11 Juguetes y Bicycletas
Permitido	2.2.12 Librerías, Revisterías y Papelerías.
Permitido	2.2.13 Marcos y Molduras; Espejos y Lunas
Permitido	2.2.14 Mercerías.
Permitido	2.2.15 Música grabada, videos, instrumentos musicales; Venta de películas y videojuegos
Permitido	2.2.16 Ópticas.
Permitido	2.2.17 Prendas de vestir, pieles y accesorios; Calzado; Telas, Alfombras y Cortinas.
Permitido	2.2.18 Ultramarinos, Vinos y Licores; Cigarros y puros.
Condicionado	2.2.19 Venta de agua purificada.
Permitido	2.2.20 Viveros
2.3 TIENDAS, CENTROS Y PLAZAS COMERCIALES.	
Permitido	2.3.4 Tiendas de conveniencia.
3.1 SERVICIOS PERSONALES	
Permitido	3.1.1 Agencias de viajes
Permitido	3.1.2 Alquiler de Ropa
Permitido	3.1.5 Cerrajerías
Permitido	3.1.6 Cibercafés
Permitido	3.1.8 Depilación; Tatuajes; Artes y perforaciones
Condicionado	3.1.9 Estudios fotográficos.
Permitido	3.1.10 Lavanderías, Tintorerías y Planchaduras.
Condicionado	3.1.11 Peluquería, Estéticas y Salas de belleza.
Permitido	3.1.14 Sastrierías y Talleres de costura.
3.4 ALIMENTOS Y BEBIDAS	
Condicionado	3.4.2 Comida para llevar, Comida rápida, Antojitos.
Condicionado	3.4.4 Refresqueras, Neveras y Peleterías.
Condicionado	3.4.5 Restaurantes, Cafés y Fondas.
Condicionado	3.4.7 Taquerías.
3.9 ADMINISTRACION PRIVADA	
Permitido	3.9.1 Bancos, Caja de ahorros y Servicios financieros.

Condominio Acero, Piso C1
Zaragoza Sur No.1000, Centro,
Monterrey, N.L. / C.P. 64000
T. (811) 81306565

III.- Ahora bien, tomando en cuenta lo señalado en el considerando inmediato anterior, resulta viable por lo tanto informar lo establecido en el Artículo 137 fracción I y II de la Ley de Desarrollo Urbano del Estado de Nuevo León que señala lo siguiente: "Artículo 137.- las zonas secundarias tendrán los usos y destinos del suelo y edificaciones enunciados en los artículos anteriores de acuerdo con las siguientes categorías: **I.- PERMITIDOS O PREDOMINANTES:** Los que en una zona determinada son o está previsto que ocupen cuando menos el 51% del área vendible. Cuando en algunas zonas existan más de dos usos o destinos de suelo, se entenderá como predominante aquel uso o destino de mayor porcentaje, y **II.- CONDICIONADOS:** aquellos que por sus características de funcionamiento, frecuencia con que se presentan o especialidad y siendo complementarios de los predominantes presentan algún modo o grado de incompatibilidad que pueda evitarse o reducirse con el cumplimiento estricto de condiciones y requerimientos específicos que a esos efectos fije la autoridad competente y por lo mismo a juicio de esta autoridad permitan en la zona respectiva, principalmente cuando se trate de solucionar problemas de servicios públicos o de acciones de interés general o por causa de utilidad pública. El incumplimiento de esas condiciones y requerimientos dejará sin efectos la autorización de uso de suelo y consecuentemente, procederá la aplicación de las medidas de seguridad y sanciones correspondientes..." por lo cual, deberá dar cumplimiento a los requerimientos señalados en el Artículo 19 del Reglamento de Zonificación y Uso de Suelo del Municipio de Monterrey, que señala que: "Los usos y destinos del suelo condicionados, indicados en la Matriz de Compatibilidad, para ser autorizados, deberán cumplir con los siguientes requerimientos: **I.Predominancia:** En una distancia mínima de 100-cien metros hacia ambos lados del lote en cuestión, en ambos lados de las aceras de las calles. El 55-cinuenta y cinco por ciento de los lotes colindantes y por lo menos uno de los lotes adyacentes al mismo predio no deberán tener uso habitacional unifamiliar habitado. Cuando los frentes de los lotes sean de tamaños desiguales, se podrá determinar la predominancia a través de los metros lineales de citados frentes, de cada predio; **II. Contaminación.** No deberán sobrepasar los límites máximos permisibles de contaminación del aire, suelo, agua, energías (radiaciones) y ruido, entre otros; cuando el caso lo amerite el tipo y nivel de contaminación será determinado por un dictamen que emita la Secretaría, según lo dispuesto por la Ley Ambiental del Estado de Nuevo León y demás disposiciones de carácter general aplicables; **III. Impacto Vial:** Que el uso solicitado no represente un problema para la operatividad de la vialidad, en donde el tipo de impacto será determinado mediante un dictamen que emita la Secretaría, previo análisis del estudio de impacto vial de conformidad con lo dispuesto por la Ley, y demás disposiciones de carácter general aplicables. Cuando las obras de construcción generen en su hora de máxima demanda más de 1500-Mil quinientos viajes, según los criterios Institute of Transportation Engineers (I.T.E.), el estudio deberá ser evaluado por el Consejo Estatal de Transporte y Vialidad; **IV. Seguridad.** Que el uso del suelo solicitado, no ponga en riesgo la

Permitido	3.9.2 Casas de bolsa, Casas de cambio, casas de empeño, casas de préstamo, Seguros, Arrendadoras y Afianzadoras.
Permitido	3.9.3 Oficinas Corporativas y Notarías.
Permitido	3.9.4 Oficinas Administrativas de Profesionistas.
Permitido	3.17 ASISTENCIA ANIMAL
Permitido	3.17.4 Salones de corte y estética
Permitido	3.18 EDUCACION
Permitido	3.18.10 Centros de educación a distancia.





integridad física o patrimonio de los residentes del sector en donde se localiza el predio en cuestión, será determinado el grado de riesgo mediante dictamen que emita la Dirección de Protección Civil correspondiente o Patronato de Bomberos de Nuevo León. Para Usos condicionados sobre corredores Urbanos de Bajo Impacto (CBI), Mediano Impacto (CMI), Alto Impacto (CAI), Industrial (CI) y Corredor Cultural (CCU); Zona de Servicios y Comercio (CS); Subcentros Urbanos (SCU) y Zona Industrial y de Transición (ZT), aplicaran las fracciones II, III y IV del presente artículo, así como los demás que se establezcan en la normatividad correspondiente.”


IV.- Ahora bien tomando en cuenta que el inmueble que nos ocupa se encuentra en zona indicada como **CBI-CORREDOR DE BAJO IMPACTO**, únicamente serán aplicables los requerimientos **II, III Y IV** al presente caso, los cuales se deberá dar cumplimiento al momento de solicitar las Licencias de Uso de Edificación y Construcción correspondientes, considerando que los lineamientos aplicables son susceptibles a dar cumplimiento.

V.- En cuanto a los lineamientos urbanísticos señalados en el Plan de Desarrollo Urbano del Municipio de Monterrey 2013-2025 y en el Reglamento de Zonificación y Uso de Suelo del Municipio de Monterrey vigente, deberá de acuerdo a la zona en que se encuentra inmerso el predio que nos ocupa y a su superficie de **229.27** metros cuadrados, cumplirlos como en seguida se desglosan: **COS** (Coeficiente de Ocupación del Suelo) de **0.80** como máximo, **CUS** (Coeficiente de Utilización del Suelo) de **2.5** veces la superficie del terreno, y **CAV** (Coeficiente de Área Verde) de **0.10** como mínimo, **AREA LIBRE, 0.20**; mismos que deberá dar cumplimiento al solicitar las licencias de uso de edificación y de construcción para los giros que entran en la categoría de permitidos y condicionados. Con un número de niveles máximo permitido de hasta **8**-ocho niveles; en las edificaciones, la altura máxima para cada nivel será de **4**-cuatro metros. En caso de requerirse una mayor altura debido a las necesidades del uso o destino solicitado, ésta será determinada mediante dictamen que al efecto emita la Secretaría.

VII.- En cuanto a la demanda de Estacionamiento, conforme a la Matriz de Compatibilidad de Usos y Destinos del Suelo y de Estacionamientos, contenida en el Plan de Desarrollo Urbano del Municipio de Monterrey 2013-2025, para los predios ubicados en el Distrito Urbano San Jerónimo, se requiere para el giro de:

GIRO ESPECIFICO	
1.1 VIVIENDA	1.1.2 Multifamiliar (2 o más viviendas por lote).
	1.3 Multifamiliar (Lofts y Suites Ejecutivas de hasta 40 M2 por vivienda)
	2.3 Cajones por vivienda
	1.2 Cajones por vivienda
	2.3 TIENDAS, CENTROS Y PLAZAS COMERCIALES.
	2.3.1 Locales comerciales y de servicio agrupados (Los puntos 2.1, 2.2, 2.3.4, 3.1 (Excepto los numerales 3.1.3, 3.1.4, 3.1.12), 3.4.4, 3.4.5, 3.4.7, 3.4.2, 3.9, 3.15.3, 3.17.4, 3.18.10)
	2.1 TIENDA DE PRODUCTOS BÁSICOS
	2.1.1. Abarrotes, Fruterías y Misceláneas.
	2.1.2 Carnicerías, Tortillerías y Panaderías.
	1 cajón por cada 25 m2
	1 cajón por cada 25 m2

1 cajón por cada 25 m2	2.2.1 Accesorios y Regalos.
1 cajón por cada 25 m2	2.2.2 Aparatos eléctricos, Muebles y Línea blanca (domésticos y de oficina)
1 cajón por cada 25 m2	2.2.3 Artesanías, Artículos religiosos.
1 cajón por cada 25 m2	2.2.4 Artículos deportivos.
1 cajón por cada 25 m2	2.2.5 Artículos Médicos y de laboratorio
1 cajón por cada 25 m2	2.2.6 Computación, Ingeniería, Dibujo y Artículos fotográficos y cinematográficos.
1 cajón por cada 25 m2	2.2.7 Dulcerías
1 cajón por cada 25 m2	2.2.8 Farmacias, Herbarios y Boticas
1 cajón por cada 25 m2	2.2.9 Flores y Arreglos Florales
1 cajón por cada 25 m2	2.2.10 Joyerías y Relojerías
1 cajón por cada 25 m2	2.2.11 Juguetes y Bicicletas
1 cajón por cada 25 m2	2.2.12 Librerías, Revisterías y Papelerías.
1 cajón por cada 25 m2	2.2.13 Marcos y Molduras; Espejos y Lunas
1 cajón por cada 25 m2	2.2.14 Mercerías.
1 cajón por cada 25 m2	2.2.15 Música grabada, videos, instrumentos musicales; Venta de películas y videojuegos
1 cajón por cada 25 m2	2.2.16 Ópticas.
1 cajón por cada 25 m2	2.2.17 Prendas de vestir, pieles y accesorios; Calzado; Telas, Alfombras y Cortinas.
1 cajón por cada 25 m2	2.2.18 Ultramarinos, Vinos y Licores; Cigarros y puros.
1 cajón por cada 25 m2	2.2.19 Venta de agua purificada.
1 cajón por cada 25 m2	2.2.20 Viveros
1 cajón por cada 40 m2	2.3 TIENDAS, CENTROS Y PLAZAS COMERCIALES.
1 cajón por cada 15 m2	2.3.4 Tiendas de conveniencia.
1 cajón por cada 40 m2	3.1 SERVICIOS PERSONALES
1 cajón por cada 40 m2	3.1.1 Agencias de viajes
1 cajón por cada 40 m2	3.1.2 Alquiler de Ropa
1 cajón por cada 40 m2	3.1.5 Cerrajerías
1 cajón por cada 40 m2	3.1.6 Cibercafé
1 cajón por cada 40 m2	3.1.8 Depilación; Tatuajes; Artes y perforaciones
1 cajón por cada 20 m2	3.1.9 Estudios fotográficos.
1 cajón por cada 40 m2	3.1.10 Lavanderías, Tintorerías y Planchadurías.
1 cajón por cada 40 m2	3.1.11 Peluquería, Estéticas y Salas de belleza.
1 cajón por cada 40 m2	3.1.14 Sastreías y Talleres de costura.
1 cajón por cada 40 m2	3.4 ALIMENTOS Y BEBIDAS
1 cajón por cada 25 m2	3.4.2 Comida para llevar, Comida rápida, Antojitos.
1 cajón por cada 25 m2	3.4.4 Refresqueras, Neveras y Peleterías;
1 cajón por cada 25 m2	3.4.5 Restaurantes, Cafés y Fondas.
1 cajón por cada 10 m2	3.4.7 Taquerías.





3.9. ADMINISTRACION PRIVADA	
3.9.1 Bancos, Caja de ahorros y Servicios financieros.	1 cajón por cada 10 m2
3.9.2 Casas de bolsa, Casas de cambio, casas de empeño, casas de préstamo.	1 cajón por cada 10 m2
Seguros, Arrendadoras y Afianzadoras.	1 cajón por cada 10 m2
3.9.3 Oficinas Corporativas y Notarías.	1 cajón por cada 30 m2
3.9.4 Oficinas Administrativas de Profesionistas.	1 cajón por cada 30 m2
3.17 ASISTENCIA ANIMAL	1 cajón por cada 30 m2
3.17.4 Salones de corte y estética	1 cajón por cada 40 m2
3.18 EDUCACION	1 cajón por cada 40 m2
3.18.10 Centros de educación a distancia.	1 cajón por cada 30 m2

Las áreas de Estacionamiento subterráneo estarán exentas de CUS, lo anterior es aplicable exclusivamente a las áreas o superficies subterráneas, manteniendo la obligación de respetar el COS, CUS Y CAV a partir del desplante del edificio, de acuerdo a lo señalado en el artículo 48 del Reglamento de Zonificación y Uso de Suelo del Municipio de Monterrey.

VIII.- De acuerdo a inspección ocular realizada por personal adscrito a esta Secretaría en fecha 03 de Octubre del 2016, se observó al momento de la visita:

- Actualmente el predio se encuentra baldío.
- No existe construcción alguna

Que de acuerdo a lo expuesto, fundado y motivado, el suscrito Secretario de Desarrollo Urbano y Ecología del Municipio de Monterrey, Nuevo León:



ACUERDA

PRIMERO.- Por los motivos y razones expuestas en los términos señalados y bajo las condiciones que se indican en el capítulo de considerando de la presente resolución se AUTORIZA la LICENCIAS DE USO DE SUELO, (Para Locales Comerciales y Servicios Agrupados, Restaurantes y Multifamiliares), para el predio ubicado en la calle Anillo Periférico S/N, en la Colonia Colinas de San Jerónimo, de esta Ciudad, identificado con el número de expediente catastral 44-183-012, el cual tiene una superficie total de 229.27 metros cuadrados.

SEGUNDO.- Se apercebe al interesado que esta Licencia comprende exclusivamente la autorización de uso de suelo para los giro señalados en el considerando II de la presente resolución, y NO le autoriza el funcionamiento para otros giros no solicitados, ni la construcción ya que deberá solicitar la aprobación de la Licencia de Uso de Edificación y de Construcción correspondientes ante esta dependencia, y presentar el proyecto con la distribución de áreas, accesos y ubicación de cajones de estacionamiento, respetando los lineamientos urbanísticos y



normatividad de estacionamiento señalada; además deberá dar cumplimiento a cada una de las obligaciones siguientes:

1. En zonas con pendientes superiores al 45% no se permitirá su urbanización, de conformidad con lo dispuesto en los artículos 121 fracción III inciso d) y 196 fracción I de la Ley de Desarrollo Urbano del Estado de Nuevo León, así como de acuerdo a lo establecido en el artículo 43 del Reglamento de Zonificación y Usos del Suelo del Municipio de Monterrey, de igual forma de conformidad con lo señalado por el art. 167 último párrafo de la Ley de Desarrollo Urbano se prohíbe estrictamente, cualquier obra, acción o instalación en áreas o predios clasificados como de riesgo no mitigable, debiéndose considerar en su caso, lo señalado en el art. 168 de la Ley de Desarrollo Urbano.
2. Deberá definir un proyecto urbanístico para el desarrollo del inmueble en donde se especifique la ubicación, superficie y el uso específico que se pretenda dar al inmueble. Esto es, en sus plantas deberá describir detalladamente el uso que guardará cada una de las áreas y niveles de la edificación, fachada, etc.


3. En cuanto a lineamientos urbanísticos cualitativos, en la elaboración del proyecto arquitectónico y urbanístico de Edificación y Construcción deberá cumplir con los dimensionamientos que facilite el buen uso y disfrute del inmueble, en lo referente a la accesibilidad y maniobras tanto peatonales, como vehiculares, ventilación, iluminación, así como los espacios mínimos perimetrales para el proceso constructivo y posterior mantenimiento del inmueble en cuestión, con el propósito de garantizar las condiciones mínimas necesarias de habitabilidad, funcionamiento, acondicionamiento ambiental, comunicación, seguridad en emergencias y seguridad estructural.

4. Una vez que presente el proyecto, este deberá cumplir con los lineamientos urbanísticos señalados anteriormente, siendo los siguientes: COS (Coeficiente de Ocupación del Suelo) de 0.80 como máximo, CAV (Coeficiente de Utilización del Suelo) de 2.50 veces la superficie del terreno como máximo, CAV (Coeficiente de Área Verde) de 0.10 como mínimo y Área Libre de 0.20 como mínimo. Así mismo, deberá considerar lo establecido en el artículo 48 del reglamento antes citado el cual establece lo siguiente: Las áreas de estacionamiento subterráneo estarán exentas de CUS. Lo anterior es aplicable exclusivamente a las áreas o superficies subterráneas, manteniendo la obligación de respetar COS, CUS y CAV a partir del desplante del edificio.

5. La altura máxima permitida de las Edificaciones será de 8-ocho niveles
6. En las edificaciones, la altura máxima para cada nivel será de 4.00-cuatro metros en caso de requerirse una mayor altura debido a las necesidades del uso o destino solicitado, esta será determinada mediante dictamen que al efecto emita la Secretaría, conforme lo establece el artículo 36 párrafo final del Reglamento de Zonificación y Uso del Suelo de Monterrey.
7. Para el CUS se incluirá el estacionamiento a partir del nivel de calle hacia arriba, ya que no se contabilizarán los estacionamientos subterráneos, de conformidad con lo señalado en el apartado de notas del art. 36 de la Ley de Desarrollo Urbano.

[Handwritten signature]

- adquisición de áreas verdes.
- Tratándose de cesión, esta deberá ser destinada para la formación de áreas verdes, equipamiento urbano público y reservas territoriales: en el caso de pago en efectivo, este deberá ser destinado a la adquisición de áreas verdes.
- Finanzas y Tesorería General del Estado, el cual tendrá vigencia de tres meses.
- b. Los predios no habitacionales cedrán o pagaran el 7%-siete por ciento del área vendible. Cuando se opte por el pago, se tomara como base el valor comercial del predio que expida la Secretaría de Finanzas y Tesorería General del Estado, el cual tendrá vigencia de tres meses.
- a. Los predios habitacionales, cedrán el 17%-diecisiete por ciento del área vendible, o 22-veintidós metros cuadrados por unidad de vivienda, lo que resulte mayor; En el caso de habitación unifamiliar o que la cesión del área no sea mayor de 300-trescientos metros cuadrados, podrá hacerse la cesión o el pago correspondiente.
11. En caso de no pertenecer a un fraccionamiento autorizado deberá dar cumplimiento con lo indicado en el **Artículo 203** de la Ley de Desarrollo Urbano, el cual establece lo siguiente. En construcciones para nuevas edificaciones en terrenos no comprendidos en fraccionamientos autorizados, se deberá ceder una superficie a favor del Municipio conforme a lo siguiente:
10. Deberá cumplir con 01-un cajón para personas discapacitadas por cada 25 totales o menos, así mismo su ubicación deberá cumplir con lo siguiente: I.- La ubicación debe ser cercana o adyacente a la entrada accesible. II.- El cajón de estacionamiento debe tener un ancho mínimo de 3.80 metros por 5.00 metros de longitud. III.- Dos cajones de estacionamiento podrán compartir una circulación central. El ancho de los dos cajones y circulación central debe tener mínimo 6.20 metros. El ancho de la circulación debe ser mínimo de 1.20 metros y su superficie debe tener un aviso visual o táctil. IV.- Debe indicarse de reservado el cajón de estacionamiento con el símbolo de accesibilidad y en la superficie del piso. Dicho símbolo debe tener mínimo 1.00 metros en el menor de sus lados, ubicarse centrado en el cajón y de color contraste a la superficie del piso. V.- La superficie de la ruta en área de estacionamiento será firme, uniforme y antiderrapante; y VI.- Debe cumplir con las disposiciones de área libre de paso. Lo anterior, de acuerdo a los artículos 37 y 38 del Reglamento de accesibilidad de la Ciudad de Monterrey.
9. En las áreas de estacionamiento deberá de numerar e indicar perfectamente el número de cajones de estacionamiento; los cajones para estacionamiento de automóviles, en batería, medirán cada uno cuando menos cinco (5.00 m) metros, por dos metros setenta centímetros (2.70 m). Los cajones de estacionamiento de automóviles, en cordón, medirán cada uno cuando menos seis metros (6.00 m) por dos metros setenta centímetros (2.70 m), se podrá permitir hasta un 25% de los cajones requeridos, para autos compactos debiendo medir cuando menos cuatro metros cincuenta centímetros (4.50 m) por dos metros cincuenta centímetros (2.50 m) en batería y cuando menos seis metros (6.00 m) por dos metros y sesenta centímetros (2.60 m) en cordón. Los cajones deberán estar debidamente indicados en su señalamiento correspondiente.
8. Deberá cumplir con la normatividad de estacionamiento requerida a razón del giro específico de acuerdo a la tabla descrita en el presente dictamen, conforme a lo indicado en el Plan Parcial de Desarrollo Urbano del Municipio de Monterrey 2013-2025, para el Distrito Urbano Lázaro Cárdenas.





12. Deberá de presentar visto bueno de la Dirección de Protección Civil del Estado de acuerdo con la Ley de Protección Civil vigente.

13. Deberá presentar el **Resolutivo** en Materia de Impacto y Riesgo Ambiental ante la Secretaría de Desarrollo Sustentable del Estado de N. L.

14. Deberá contar con los requisitos para la obtención de los Vistos Buenos en materia de Vialidad, Geología, Hidrología, Ecología, Pluvial, Estructural, de las áreas correspondientes adscritas a esta Secretaría (Se evaluará según proyecto).

15. Al momento de solicitar la Licencia de Construcción correspondiente, deberá presentar la Memoria de Cálculo Estructural, así como también el estudio de mecánica de suelo, los cuales deberán ir acompañados de su carta responsiva y copia legible de la cédula profesional de quien los realice, los cuales deberá ser de un Arquitecto o Ingeniero Civil y los planos estructurales correspondientes.

16. Deberá de presentar un Estudio de Impacto Vial de acuerdo al **Art. 187** de la Ley de Desarrollo Urbano del Estado de Nuevo León, para garantizar la accesibilidad al predio, el cual deberá de sujetarse a que la operación vial se realice con comodidad y seguridad, además de satisfacer las demandas de los movimientos direccionales que se requieran, de acuerdo al volumen vehicular actual y al generado por el nuevo desarrollo.

17. Deberá de contar con el Plan de Contingencias y la Unidad Interna de Respuesta Inmediata realizado por un consultor externo adscrito a la Dirección de Protección Civil Estatal, así como la Auditoría Técnica (análisis de riesgos) emitida por la dirección antes mencionada previo al inicio de ventas o rentas de los inmuebles en observancia de la Ley de Protección Contra Incendios y Materiales Peligrosos del Estado de Nuevo León.

18. La vía pública no deberá ser obstruida por equipos, maquinaria, materias primas, contenedores, residuos, vehículos, etc.

19. Deberá solicitar ante esta Secretaría el alineamiento vial del predio.

20. Deberá solicitar el Permiso de desmonte del predio ante esta Secretaría, los predios mayores a los 1,000 metros cuadrados en que se requiera desmontar más de 500.00 metros cuadrados, deberán solicitar el permiso para el Cambio de Uso de Suelo ante la SEMARNAT.

21. Deberá presentar plano topográfico del terreno, señalando las pendientes del predio en cuadrantes de 5 metros por 5 metros, mismo que deberá estar firmado por un perito responsable, anexando su cédula profesional.

22. Deberá respetar todos los derechos y/o servidumbres de paso de las infraestructuras que en su caso pasen por su predio (CFE, Agua y Drenaje, F.F.C.C., etc.).

23. Las obligaciones anteriores serán determinados una vez que se especifique el uso y el proyecto en particular.



TERCERO. - Se hace del conocimiento al propietario, ocupante o interesado, que el incumplimiento de una de las condiciones, lineamientos o requerimientos anteriormente citados, se aplicarán las sanciones administrativas contenidas en el artículo 335 de la Ley de Desarrollo Urbano del Estado de Nuevo León.

CUARTO. - La licencia de uso de suelo, perderá su vigencia si dentro del término de 03-tres años no se ejerce el derecho por ellas conferido, y que se empezarán a computar a partir del día hábil siguiente a la fecha de su expedición; de acuerdo al artículo 285 de la Ley de Desarrollo Urbano del Estado de Nuevo León.

QUINTO. - La presente licencia no concede derechos de licencias de construcción y/o uso de Edificación, por lo tanto de acuerdo a lo establecido en el Artículo 284 de la Ley de Desarrollo Urbano del Estado de Nuevo León, tenemos que: Con fundamento en la licencia de uso de suelo, el interesado elaborará el proyecto de construcción que deberá reunir los requisitos establecidos en esta Ley y en las disposiciones de carácter general expedidas por el Ayuntamiento en materia de desarrollo urbano o construcción.

SEXTO. - Por ser cuestión de orden público, es deber de la autoridad apercebir a los interesados en términos del artículo 344 de la Ley de Desarrollo Urbano del Estado, en vigor, el cual establece que: Se sancionará con la revocación de las autorizaciones, licencias y permisos en los casos siguientes: I. Cuando se descubra que se utilizaron documentos falsos o erróneos o que se consiguieron con dolo a fin de obtener la autorización correspondiente; II. Cuando se construya un proyecto diferente al autorizado; o III. Cuando para el otorgamiento de la licencia, permiso o autorización el servidor público competente dicte el acto en contravención a alguna disposición jurídica vigente; o IV. Cuando se haya emitido por autoridad incompetente.

SEPTIMO. - Que con fundamento en el artículo 361 de la Ley de Desarrollo Urbano del Estado de Nuevo León, la presente resolución no prejuzga sobre los derechos de propiedad y se dictó conforme a los documentos, informes y datos proporcionados por el solicitante por lo que será a su cargo y responsabilidad la autenticidad, validez, calidad, contenido, cálculos y especificaciones que contengan los estudios, peritajes, memorias, responsabilidades, planos y demás documentos que presente ante la autoridad; y con el apercibimiento de las sanciones que contempla el Código Penal del Estado en sus artículos 385 y 387 fracción VII para el que por sí o por interposta persona proporcione documentación falsa o simule cualquier acto, para obtener autorización, relativa a edificaciones, o sobre cualquier petición elevada con tales propósitos a la dependencia administrativa correspondiente, sin los cuales ésta no se hubiere legalmente otorgado.

OCTAVO. - Se le informa al interesado que las áreas, lotes y predios sin edificar, las edificaciones, casa y cualquier otra construcción urbana, deberá de conservarse por sus propietarios o poseedores en buenas condiciones de seguridad y limpieza, cuidando especialmente en su caso, que los muros o fachadas de las construcciones se mantengan en buen estado de presentación. Las autoridades municipales sancionarán el incumplimiento de este precepto, en los términos de las disposiciones reglamentarias aplicables. Lo anterior tiene fundamento en lo establecido en el artículo 322 de la Ley de Desarrollo Urbano del Estado de Nuevo León.


Lo que notifico a usted por medio del presente instructivo que entregue a una persona que dijo llamarse _____ del mes de _____ del _____
EL C. NOTIFICADOR _____
LA PERSONA CON QUIEN SE ENTIENDE LA DILIGENCIA _____
NOMBRE _____
FIRMA _____
NOMBRE _____
FIRMA _____
NO. DE GAFETE _____

SCS / AEDC / señ

LIC. HECTOR FRANCISCO REYES LOPEZ
C. DIRECTOR DE CONTROL URBANO

LIC. LUIS HORACIO BORTON VAZQUEZ
C. SECRETARIO DE DESARROLLO URBANO Y ECOLOGIA

NOVENO: Previo el pago de los derechos municipales y demás obligaciones fiscales, correspondientes, notificárese personalmente o por conducto de los C.C. Notificadores Adscritos a esta Secretaría.- Así Administrativamente actuando lo firman los C.C. Secretario de Desarrollo Urbano y Ecología y Director de Control Urbano del Municipio de Monterrey Nuevo León.



CIUDAD DE MONTERREY
GOBIERNO MUNICIPAL 2015-2018

