



21 de marzo de 2016
No. de Oficio: SEDUE 4654/2016
ASUNTO: Expediente Administrativo L-000231-16

ACUERDO

- En Monterrey, Nuevo León, a los 21-veintún días del mes de marzo del año 2017-dos mil diecisiete. -
VISTO.- El expediente administrativo No. L-000231/2016, formado con motivo de la solicitud presentada en fecha 16-dieciséis de Mayo del 2016-dos mil dieciséis, por el C. Arq. Luis Roberto Morales Martínez, en su carácter de propietario del predio ubicado en la calle **PLUMBAGO S/N COLONIA BARRIO MIRASOL SECTOR 2**, en esta Ciudad, e identificado con el número de expediente catastral **86-082-014**; acreditándolo mediante Escritura Pública Número 15,969-quince mil novecientos sesenta y nueve, de fecha 25-veinticinco de febrero de 2010-dos mil diez, pasada ante la fe del Licenciado Gonzalo Treviño Sada, Notario Público Titular de la Notaría Pública Número (113) ciento trece, con ejercicio en el Primer Distrito Registral en el Estado de Nuevo León; por la cual solicita la autorización de las **LICENCIAS MUNICIPALES DE USO DE SUELO, CONSTRUCCION (OBRA NUEVA) Y USO DE EDIFICACION PARA BODEGA DE PRODUCTOS INOCUOS Y OFICINAS ADMINISTRATIVAS**, en el inmueble antes citado, el cual cuenta con una superficie total de 625.00 metros cuadrados y una construcción de obra nueva de 516.00 metros cuadrados.

Vistos los dictámenes técnico urbanísticos, disposiciones normativas y demás constancias que obran dentro del expediente; y,

CONSIDERANDO

I.- Que la Secretaría de Desarrollo Urbano y Ecología del Municipio de Monterrey, es competente para admitir, conocer, tramitar y resolver la presente solicitud, de conformidad a lo dispuesto por los artículos 1 Fracción V, 6 fracciones IV y V, 10 Fracciones XIII y XXV último y penúltimo párrafos inclusive, 11, 137 Fracción I, 191 fracciones V y X, 226 Fracción I, 227 Fracción I y último párrafo, 228 Fracción I a XIV, 281, 282 fracciones I y II, 283 fracciones I a VI, 284, 285, 286, 287 Fracción I a V, 288 Fracción I a VI, 290, 293 Fracción I a V, 294 Fracción I a VIII, 295, 296, 359 y 361 de la Ley de Desarrollo Urbano del Estado de Nuevo León; Artículos 1, 3 Fracción II, 6, 8, 9 Fracción I punto 4 inciso b), 11, 12 Fracción III, 13, 14 Fracción III puntos 3, 20, y 3.9, 15 Fracción I y II, 16, 19 fracciones I, II, III, y IV, 36, 39, 46, 47, 48, 49, 52, 53, 57, 59, 64, 66, 72, 102, 103, 139, 156, 157 fracciones I y II, 158, 159, 160, 161 Fracciones I a X, 162 fracciones I a XV del Reglamento de Zonificación y Uso de Suelo del Municipio de Monterrey; Artículos 3 Fracción VI, 4 Fracciones II y IV, 5 Fracción I a XVI 8, 9, 10, 11, 12 Fracciones I a



VI, 13 fracciones I, II, V, VII, VIII y IX, 14 fracciones I, II, IV, VI, VII y VIII, 15 fracciones I, II y IV, 16 fracciones I, II y III, 17, 18 fracción I, 20, 22, 23, 25, 26 fracción II, 30, 31, 32, 33, 34, 35, 36, 37, 38, 40, 41, 42, 43, 44, 45, 46, 47, 48, 49, 50, 51, 52, 53, 54, 55, 56, 57, 58, 59, 60, 61, 62, 63, 64, 65, 94, 95, 96 del Reglamento para las Construcciones en el Municipio de Monterrey Nuevo León; artículos 86, 89, 90, 91 Y 94 de la Ley de Gobierno Municipal del Estado de Nuevo León; y artículos 16 fracción X, 93, 94, Fracciones I, V, IX, XXXVIII, XLI y XLII, 95, 96 Fracciones II y XII, 97 Fracción VIII, 99 Fracción X, XI y XIV, del Reglamento de la Administración Pública del Municipio de Monterrey, vigente al resolverse la presente.

II.- De acuerdo al Plan de Desarrollo Urbano del Municipio de Monterrey 2013-2025, aprobado en la Sala de Sesiones del Ayuntamiento de Monterrey el 8 de Julio del 2014, Publicado en el Periódico Oficial del Estado de Nuevo León Número 103, con fecha 15 de Agosto del 2014, y de acuerdo al Plano de Delegaciones y a la Matriz de Compatibilidad de Usos y destinos del Suelo contenidos en el Plan antes citado, el predio en cuestión se encuentra en la **DELEGACIÓN NORTE, DISTRITO URBANO CIUDAD SOLIDARIDAD**, en una zona clasificada como **HMM-HABITACIONAL MIXTO MEDIO**, donde el uso solicitado para **3.20.5 BODEGA DE PRODUCTOS INOCUOS** se considera como **CONDICIONADO** y el uso solicitado para **3.9.4 OFICINAS ADMINISTRATIVAS** se considera como **PERMITIDO**; Resultando por lo tanto informar de conformidad con lo establecido en el Artículo 137 fracción II de la Ley de Desarrollo Urbano del Estado de Nuevo León que señala: "**ARTÍCULO 137.** La zonificación secundaria que establezcan en los programas de desarrollo urbano de centros de población, se sujetarán a las siguientes categorías: **I.- PERMITIDOS O PREDOMINANTES:** Los que en una zona determinada son o está previsto que ocupen cuando menos el 51% del área vendible. Cuando en algunas zonas existan más de dos usos o destinos de suelo, se entenderá como predominante aquel uso o destino de mayor porcentaje. **II. CONDICIONADOS:** aquellos que por sus características de funcionamiento, frecuencia con que se presentan o especialidad y siendo complementarios de los predominantes presentan algún modo o grado de incompatibilidad que pueda evitarse o reducirse con el cumplimiento estricto de condiciones y requerimientos específicos que a esos efectos fije la autoridad competente y por lo mismo a juicio de esta puedan permitirse en la zona respectiva, principalmente cuando se trate de solucionar problemas de servicios públicos o de acciones de interés general o por causa de utilidad pública. El incumplimiento de esas condiciones y requerimientos dejará sin efectos la autorización de uso de suelo y consecuentemente, procederá la aplicación de las medidas de seguridad y sanciones correspondientes...."

III.- Aunado a lo anterior cabe señalar que el Plan de Desarrollo Urbano del Municipio de Monterrey 2013-2025, contempla usos del suelo condicionados y que el artículo 19 del Reglamento de Zonificación y Uso de Suelo del Municipio de Monterrey, señala que "Los usos y destinos del suelo condicionados, indicados en la Matriz de Compatibilidad, para ser autorizados, deberán cumplir con los siguientes requerimientos: **I Predominancia:** En una distancia mínima de 100-cien metros hacia ambos lados del lote en cuestión, en ambos lados de las aceras de las calles. El 55-cincuenta y cinco por ciento de los lotes



colindantes y por lo menos uno de los lotes adyacentes al mismo predio no deberán tener uso habitacional unifamiliar habitado. Cuando los frentes de los lotes sean de tamaños desiguales, se podrá determinar la predominancia a través de los metros lineales de citados frentes, de cada predio; **II. Contaminación:** No deberán sobrepasar los límites máximos permisibles de contaminación del aire, suelo, agua, energías (radiaciones) y ruido, entre otros; cuando el caso lo amerite el tipo y nivel de contaminación será determinado por un dictamen que emita la Secretaría, según lo dispuesto por la Ley Ambiental del Estado de Nuevo León y demás disposiciones de carácter general aplicables; **III. Impacto Vial:** Que el uso solicitado no represente un problema para la operatividad de la vialidad, en donde el tipo de impacto será determinado mediante un dictamen que emita la Secretaría, previo análisis del estudio de impacto vial de conformidad con lo dispuesto por la Ley, y demás disposiciones de carácter general aplicables. Cuando las obras de construcción generen en su hora de máxima demanda más de 1500-Mil quinientos viajes, según los criterios Institute of Transportation Engineers (I.T.E.), el estudio deberá ser evaluado por el Consejo Estatal de Transporte y Vialidad; **IV. Seguridad:** Que el uso del suelo solicitado, no ponga en riesgo la integridad física o patrimonio de los residentes del sector en donde se localiza el predio en cuestión, será determinado el grado de riesgo mediante dictamen que emita la Dirección de Protección Civil correspondiente o Patronato de Bomberos de Nuevo León.

Para Usos condicionados sobre corredores Urbanos de Bajo Impacto (CBI), Mediano Impacto (CMI), Alto Impacto (CAI), Industrial (CI) y Corredor Cultural (CCU); Zona de Servicios y Comercio (CS); Subcentros Urbanos (SCU) y Zona Industrial y de Transición (ZT), aplicaran las fracciones II, III y IV del presente artículo, así como las demás que se establezcan en la normatividad correspondiente;".

IV.- Bajo los anteriores requerimientos exigibles para usos condicionados, en los términos anteriormente descritos, se tiene que conforme a dicho Plan, el uso solicitado de Bodega de Productos Inocuos es considerado como condicionado y que además de ello, el predio se encuentra en una zona indicada como **HMM-HABITACIONAL MIXTO MEDIO**, por lo tanto le son aplicables los Requerimientos **I, II, III y IV**, los cuales se cumplen de la siguiente manera:

Requerimiento I.- De acuerdo a Inspección Ocular realizada por personal adscrito a esta Secretaría de fecha 08-ocho de junio del 2016-dos mil dieciséis, se realizó microzonificación donde se pudo constatar que en una distancia de 100 metros del predio hacia ambos lados del lote en cuestión, en ambos lados de las aceras de las calles se encuentra una cantidad de 14-catorce lotes colindantes los cuales tienen un uso diferente al habitacional unifamiliar que corresponde al 100-cien por ciento de los lotes colindantes y ambos de los lotes adyacentes al predio no tiene uso habitacional unifamiliar habitado.

Requerimiento II.- La Dirección de Ecología adscrita a esta Secretaría estima que el uso solicitado no representa un problema, ni causa impactos negativos en los aspectos ambientales, sin embargo, queda obligado a dar cumplimiento a los lineamientos en materia ambiental indicados en el oficio **2066/2016** dentro del expediente **LTA-000195/2016**, de fecha 15-quince de junio de 2016-dos mil dieciséis,



mediante el cual señala **lineamientos en materia ambiental**, respecto a la contaminación del aire, agua, energías (radiaciones) y ruido, entre otros; mismos que serán precisados en el cuerpo de esta resolución y a los cuales deberá dar cabal cumplimiento para satisfacer este requerimiento.

Requerimiento III.- La Dirección de Proyectos Técnicos de Desarrollo Urbano adscrita a esta Secretaría, emitió Dictamen en materia vial, mediante el cual considera que el proyecto es factible desde el punto de vista vial, sin embargo, deberá cumplir con las recomendaciones indicadas en el oficio No. DPTDU/V/302/2016, de fecha 15-quince de junio de 2016-dos mil dieciséis, mismas que serán precisadas en el cuerpo de esta resolución, y a las cuales deberá dar cabal cumplimiento para satisfacer este requerimiento.

Requerimiento IV.- La Dirección Municipal de Protección Civil de Monterrey, mediante oficio No. DPC/597/16, Expediente número PC/105/15/18, Tarjeta Folio Número 294/16, de fecha 22-veintidos de Marzo del 2016-dos mil dieciséis, emite Dictamen en materia de protección civil. Para el uso de Bodega de productos inocuos, en un predio ubicado en la calle Plumbago s/n Colonia Barrio Mirasol en este Municipio, e identificado con el número de expediente catastral 86-082-014, con el fin de identificar, evaluar y analizar los riesgos internos y externos en dicha materia, condicionando el proyecto al cumplimiento de los lineamientos emitidos para su funcionamiento; y el cual está sujeto a las verificaciones que realice dicha autoridad conforme a lo establecido en el oficio citado, que fue emitido y notificado a petición de la parte solicitante, por lo cual será a esa dependencia municipal a quien deberá informarse sobre el cumplimiento de dichas medidas, para que la misma actúe en consecuencia.

V.- Que el proyecto presentado consta de una construcción total de 536.30 metros cuadrados, distribuidos de la siguiente manera:

	(m2) por Construir	Total (m2)	Distribución
Planta Baja	69.50	69.50	Area de estacionamiento techado con capacidad para 04- cuatro cajones, escalera, baño y área de bodega
Planta Alta	446.50	446.50	Area de oficinas, escalera, archivo doble altura de bodega
Total	516.00	516.00	

VI.- Que el proyecto de edificación cumple con los lineamientos urbanos señalados en el Plan de Desarrollo Urbano 2013-2025 y en el Reglamento de Zonificación y Uso de Suelo del Municipio de Monterrey, de acuerdo a la superficie total de 625.00 metros cuadrados, mismos que se desglosan de la siguiente manera: un **COS** (Coeficiente de Ocupación del Suelo) de 0.75 (468.75 metros cuadrados como máximo), y el proyecto presenta 0.71 (446.50 metros cuadrados); un **CUS** (Coeficiente de

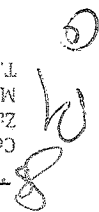


Utilización del Suelo) de 2.50 (1562.50 metros cuadrados como máximo), y el proyecto presenta 0.83 (516.00 metros cuadrados); **CAV** (Coeficiente de Área Verde) de 0.12 (75.00 metros cuadrados como mínimo), y el proyecto presenta 0.21 (134.01 metros cuadrados); y **Área Libre** de 0.25 (156.25 metros cuadrados como mínimo); y el proyecto presenta 0.29 (178.50 metros cuadrados). Número de Niveles permitida por nivel de 4.00 metros y el proyecto presenta 7.00 metros en su nivel más alto, por lo cual es aplicable lo señalado en el último párrafo del artículo 39 del Reglamento de Zonificación y Uso de Suelo del Municipio de Monterrey, que indica lo siguiente: "En las Edificaciones, la altura máxima para cada nivel será de 4.00-cuatro metros. En caso de requerirse una mayor altura debido a las necesidades del uso o destino solicitado, ésta será determinada mediante dictamen que al efecto emita la Secretaría"; por lo anterior, la Dirección de Proyectos Técnicos de Desarrollo Urbano adscrita a esta Secretaría, indica que es factible la altura prevista de 7.00 metros lineales de nivel de piso terminado al nivel superior de losa.

VII.- En cuanto a la demanda de Estacionamiento, el proyecto cumple con la demanda requerida conforme al plan citado en el Considerando inmediato anterior, para los predios ubicados en el Distrito Urbano Ciudad Solidaridad, para el giro de Bodega de productos inocons, requiere 01-un cajón por cada 285.00 metros cuadrados, donde conforme al análisis del proyecto presentado se señala un área efectiva de 387.50 metros cuadrados, por lo que resulta el requerimiento de 1-un cajón; para el giro de Oficinas, requiere 01-un cajón por cada 45.00 metros cuadrados, donde conforme al análisis del proyecto presentado se señala un área efectiva de 29.75 metros cuadrados, por lo que resulta el requerimiento de 1-un cajón; dando un total de 2-dos cajones los requeridos, solucionando el proyecto con 4-cuatro cajones dentro del predio, según se advierte en el plano del proyecto presentado.

VIII.- De acuerdo a inspección ocular realizada por personal adscrito a esta Secretaría de fecha 08-ocho de junio del 2016-dos mil dieciséis, se hizo constar que el predio que nos ocupa se encuentra baldío y sin uso alguno y aun no se inicia con trabajos de construcción.

IX.- La Dirección Municipal de Protección Civil de Monterrey, mediante oficio No. DPC/597/16, Expediente número PC/105/15/18, Tarjeta Folio Número 294/16, de fecha 22-veintidos de Marzo del 2016-dos mil dieciséis, emite Dictamen en materia de protección civil para el uso de Bodega de productos inocons, en un predio ubicado en la calle Plumbago s/n Colonia Barrio Mirasol en este Municipio, e identificado con el número de expediente catastral 86-082-014, con el fin de identificar, evaluar y analizar los riesgos internos y externos en dicha materia, condicionando el proyecto al cumplimiento de los lineamientos emitidos para su funcionamiento; y el cual está sujeto a las verificaciones que realice dicha autoridad conforme a lo establecido en el oficio citado, que fue emitido


 Condominio Acero
 Zaragoza Sur No. 1000, Centro,
 Monterrey, N.L. / C.P. 64000
 T. (81) 8130.6565


XIII.- Acompaña escrito de fecha 23-veintitres de abril del 2016-dos mil dieciséis mediante el cual el Arquitecto Jorge Armando Aldrete Buitrago, con número de cédula profesional 482832, se manifiesta


- responsable mediante escrito anexo al mismo.
- Arturo Javier Jiménez Rodríguez, con cédula profesional 2114449, del cual se manifiesta como la empresa "PERFORACIONES Y ESTUDIOS DE SUELO, S.A. DE C.V." y firmado por el Ingeniero Estudio de Mecánica de Suelos de fecha 13-trece de abril del 2016-dos mil dieciséis, realizado por
- como responsable mediante escrito anexo al mismo.
- Estudio de Memoria de Cálculo Estructural de fecha 22-veintidos de julio de 2016-dos mil dieciséis, realizado por el Ingeniero Jesús Nassar Massú, con cédula profesional 937000, el cual se manifiesta

(4 b), acompaña lo siguiente:
 en el que determina de acuerdo a las características de la construcción que la misma es clasificada como Desarrollo Urbano del Estado de Nuevo León y al artículo 20 del Reglamento para las Construcciones en el Municipio de Monterrey, y atento a lo señalado en el artículo 3 fracción VI, del citado Reglamento, XII.- Que el interesado dando cumplimiento a lo indicado en el artículo 288 fracción II de la Ley de

ALLENDE S. DE R.L. DE C.V.;
 11-Once de mayo del 2016-dos mil dieciséis, emitida por el vivero denominado "VIVEROS Y PASTOS como mínimo. Los cuales fueron debidamente compensados de acuerdo a la Factura 003184, de fecha de diámetro de tronco, medido a 1.20-un metro veinte centímetros de altura, de 3-tres metros de altura Palma Yuca, Mezquite, Huizache, Anacahuita, Hierba del Potro y Retama. Deberán ser de 2-dos pulgadas árboles nativos de la siguiente especie: Encino, Palo Blanco, Anacua, Eban, Nopal, Sabino, Sicomoro, deberá reponer al municipio de Monterrey, por la pérdida de la cubierta vegetal la cantidad de 10-diez interesado el día 12-doce de mayo del 2016-dos mil dieciséis, en dichos lineamientos se establece que 0726/16-DIEC-SEDUE, de fecha 26-veintiseis de abril del 2016-dos mil dieciséis y notificado al Dirección de Ecología adscrita a esta Secretaría bajo el Expediente PDE-000177-16, Oficio No: XI.- Además presenta Lineamientos Ecológicos para el permiso de Desmonte, otorgados por la

deberá informarse sobre el cumplimiento de dichas medidas, para que la misma actúe en consecuencia. y notificado a petición de la parte solicitante, por lo cual será a esa dependencia municipal a quien X.- La Dirección de Ecología, mediante oficio No. 2066/2016 y número de expediente administrativo LTA-000195/2016, de fecha 15-quince de junio del 2016-dos mil dieciséis, emite los lineamientos ambientales a seguir con la finalidad de prevenir los impactos negativos que tendrían las actividades del establecimiento sobre el medio ambiente y hacia la comunidad; los cuales serán indicados en el cuerpo de la presente resolución.





como Director Responsable de la Obra y Asesor en Diseño Urbano y Arquitectónico del proyecto a realizarse en la calle Plumbago s/n Colonia Barrio Mirasol.

XIV.- De lo anterior, y con base en el párrafo final del artículo 97 fracción VIII del Reglamento de la Administración Pública del Municipio de Monterrey, la Dirección de Proyectos Técnicos de Desarrollo Urbano adscrita a esta Secretaría, emitió los siguientes Dictámenes, conforme a los documentos anexados por el solicitante, siendo los siguientes.

- Mediante oficio número DPT/E/273/AGOSTO/2016 de fecha 16-dieciois de agosto del 2016-dos mil dieciois, emitió Dictamen Técnico Estructural, por medio del cual atento a los estudios, memorias de cálculo y demás documentos aportados por el interesado, descritos en el cuerpo de la presente resolución, verifica el cumplimiento de las normas y disposiciones generales y reglamentos municipales, recomendando autorizar el proyecto constructivo e informa a los interesados sobre la responsabilidad directa y solidaria que señalan los artículos 8, 9, 10, 11, 12, 13, 14, 15, 16 y 17 del Reglamento para las Construcciones en el Municipio de Monterrey, Nuevo León, por tanto, el proceso constructivo deberá apegarse al proyecto presentado, con el fin de prevenir cualquier tipo de riesgo.

- Mediante oficio número DPTDU/V/302/2016 de fecha 15-quince de junio del 2016-dos mil dieciois, emitió Dictamen Técnico Vial, mismo que fue realizado conforme a la información, presentada por el solicitante, concluyendo en dicho dictamen que el proyecto es factible desde el punto de vista vial, siempre y cuando se cumpla con lo indicado en el citado dictamen.

- Mediante oficio No. DPTDU/H 096/2016 de fecha 30-treinta de mayo de 2016-dos mil dieciois, emitió Dictamen técnico en materia de drenaje pluvial, en el cual concluye que el proyecto es factible siempre y cuando cumpla con las recomendaciones indicadas en dicho dictamen.

XV.- En fecha 17-diecioisiete de febrero de 2016-dos mil dieciois, se emite alineamiento vial, por parte de la entonces Dirección Técnica de Desarrollo Urbano adscrita a esta Secretaría, en el cual indica lo siguiente: a) Para la calle Candelilla deberá respetar su límite de propiedad de acuerdo a escrituras b) Para la avenida Plumbago deberá respetar su límite de propiedad de acuerdo a escrituras c) En la esquina formada por la intersección de estas dos vialidades deberá respetar un ochavo mínimo de 3.00 x 3.00 metros. En los estudios de Vialidad No se prevé la modificación al tramo de la vía pública con la que colinda el predio.

XVI.- Que para dar cumplimiento a lo indicado en los artículos 10 y 20 penúltimo párrafo, de la Reforma por Modificación, Adición y Derogación del Reglamento para las Construcciones en el Municipio de Monterrey, con respecto a que deberá contar con Póliza de seguro de responsabilidad



civil contra terceros durante el proceso constructivo y hasta 01-año de haber obtenido el oficio de terminación de la obra; el interesado acompaña escrito de fecha 16-dieciséis de Noviembre del 2015-dos mil quince, en el cual establece que se comprometen a adquirir, una vez autorizada la Licencia de Construcción y antes del inicio de obra en el predio que nos ocupa, un Seguro de Responsabilidad Civil de protección a terceros, haciéndole de su conocimiento el contenido de los artículos citados.

Que de acuerdo a lo expuesto, fundado y motivado, el suscrito Secretario de Desarrollo Urbano y Ecología del Municipio de Monterrey, Nuevo León:

ACUERDA:

PRIMERO.-

Por los motivos y razones expuestas en los términos señalados y bajo las condiciones que se indican en el capítulo de considerando de la presente resolución se AUTORIZAN las LICENCIAS MUNICIPALES DE USO DE SUELO, CONSTRUCCION (OBRA NUEVA) Y USO DE EDIFICACION PARA BODEGA DE PRODUCTOS INOCUOS Y OFICINAS ADMINISTRATIVAS, en el inmueble ubicado en la calle PLUMBAGO S/N COLONIA BARRIO MIRASO, el cual cuenta con una superficie total de 625.00 metros cuadrados y una construcción de obra nueva de 516.00 metros cuadrados.

SEGUNDO.- El propietario, ocupante o interesado deberá cumplir al inicio de actividades y en todo momento con todas y cada una de las siguientes obligaciones y/o lineamientos:

- A) Las obligaciones impuestas que se contienen en este acuerdo se complementan y adicionan con las contenidas en la documentación gráfica Cartulina y Planos (1 de 1), la cual debidamente autorizada forma parte integrante del mismo.
- B) La Licencia Municipal de Construcción (Cartulina) que en este acto se autoriza y que es parte anexa e integral del acuerdo deberá permanecer en todo momento en un lugar visible en la obra, e igualmente deberá permanecer (en lugar visible) en el establecimiento en todo momento a partir del inicio de funciones.
- C) Con base en el artículo 33 del Reglamento para las Construcciones en el Municipio de Monterrey, una copia de los planos aprobados de Edificación y Construcción deberá conservarse en la obra, y estar a disposición de la autoridad. Así mismo de conformidad con lo establecido en el Artículo 26 fracción II del Reglamento para las Construcciones en el Municipio de Monterrey vigente, se indica lo siguiente: "La vigencia de las licencias iniciará a partir del día siguiente a la notificación correspondiente y dependerá de los metros cuadrados de construcción conforme a la siguiente clasificación: "...Fracción II.- De 251.00 metros cuadrados y hasta ~~1000.00~~ metros cuadrados de construcción - 2 años..." Por lo anterior, al tratarse de una construcción total de 516.00 metros cuadrados, se otorga al



solicitante un plazo de 02-DOS AÑOS para realizar las obras de construcción que se le autorizan.

D) Deberá sujetar la ejecución de la construcción al cumplimiento de las siguientes obligaciones y lineamientos urbanísticos:

- a) La presente licencia de construcción se otorga bajo la responsiva del o los directores responsables de la obra o profesionistas responsables que asuman la obligación de que el proyecto, cálculos, especificaciones, materiales y procesos de ejecución de la obra en sus diversos aspectos o elementos cumplan las normas técnicas correspondientes y se ajusten a lo dispuesto en la Ley de Desarrollo Urbano del Estado de Nuevo León, en los reglamentos o disposiciones de carácter general que expida el ayuntamiento de Monterrey N. L. y en los demás ordenamientos jurídicos aplicables.
- b) El horario de la construcción será de lunes a viernes de 8:00 a 17:00 horas y sábados de 8:00 a 14:00 horas en días hábiles.
- c) En caso de ruptura de pavimento o que se requiera trabajar en vía pública, deberá acudir a realizar el trámite correspondiente a la Dirección Técnica de la Secretaría de Servicios Públicos.
- d) Respetar el proyecto arquitectónico tal y como se ilustra en los planos autorizados al efecto (Distribución, dimensiones y usos de las áreas indicadas en las plantas arquitectónicas del proyecto, dimensiones de los accesos y salidas, etc.), el cual cumple con todos y cada uno de los lineamientos establecidos en el Plan de Desarrollo Urbano del Municipio de Monterrey de acuerdo a la zona en la que se ubica el predio en cuestión.
- e) Para el supuesto de pretender utilizar las banquetas de la vía pública para colocar momentáneamente los materiales de construcción o escombros, sin invadir la superficie de rozamiento, se deberá obtener de la autoridad municipal competente el permiso correspondiente. El Director Técnico de Obra deberá respetar las obligaciones indicadas en el artículo 12 fracciones I a VI, del Reglamento para las Construcciones del Municipio de Monterrey.

- f) El propietario o poseedor de un inmueble será el responsable por las acciones, omisiones y las circunstancias de responsabilidad a que se refiere el Reglamento de Construcción citado. El propietario o poseedor de un inmueble para su protección y Asesoramiento tendrá la obligación de recurrir a un Director Responsable de Obra para la ejecución de la construcción, cuando se trate de construcciones Tipo 3ª, 3b, 4ª, 4b y 4c. Podrá contratar directamente o a través del Director Responsable de Obra, otros profesionistas que en su calidad de asesores serán responsables solidarios con el titular del contrato o en sus respectivas ramas o especialidades. Estos podrán ser entre otros, los descritos en el artículo 2 fracción III del presente Reglamento, en cuyo caso, el Director Responsable de Obra quedará como responsable general del proyecto y de la obra; lo anterior en base a los artículos 8 y 9 del Reglamento para las Construcciones del Municipio de Monterrey en base a los artículos 8 y 9 del Reglamento para las Construcciones del Municipio de Monterrey Nuevo León vigente.



- h) El propietario o poseedor de un inmueble deberá de disponer obligatoriamente y durante el tiempo que dure la construcción, tratándose de construcciones tipo 3b, 4a, 4b y 4c de un seguro de responsabilidad civil contra terceros que ampare cualquier daño que ocasione la construcción.
- i) El Director Responsable de Obra deberá vigilar que el proceso constructivo se apegue estrictamente al proyecto aprobado, con el fin de prevenir la consecución de riesgos.
- j) No utilizar los árboles, en su caso, como bancos o mesas de trabajo, no derribarlos, maltratarlos o podarlos.
- k) Se le hace del conocimiento al Propietario, Director Responsable de Obra y Asesores que con el fin de garantizar la seguridad estructural de la construcción deberá cumplir con lo establecido en los artículos 8, 9, 41, 49, 51, 52, 54, 55, 58, 60, 74, 75, 76 y 87 del Reglamento para las Construcciones del Municipio de Monterrey.
- l) Así como también deberá vigilar que el proceso constructivo se apegue estrictamente al proyecto aprobado, con el fin de prevenir la consecución de riesgos.
- m) Se hace del conocimiento a los interesados de su responsabilidad directa y solidaria, que establecen los artículos 8, 9, 10, 11, 12, 13, 14, 15 y 16 del Reglamento para las Construcciones del Municipio de Monterrey y las disposiciones aplicables de la Ley de Desarrollo Urbano del Estado de Nuevo León.
- n) Deberá de contar con póliza de seguro de responsabilidad civil contra terceros durante el proceso constructivo y hasta 1-año posterior de haber entregado el oficio de terminación de obra; dicha póliza de seguro de responsabilidad deberá dar cobertura aun que la obra en construcción este clausurada o suspendida según lo señala el Art. 10 del Reglamento para las Construcciones del Municipio de Monterrey.
- o) Dar a los residuos (escombros, ramas y basura) un manejo adecuado (recolección, transporte y disposición final mediante empresas o en sitios autorizados), colocándolos dentro del predio o, de no ser posible, en contenedores adecuados previa autorización, efectuando separación entre los del proceso de construcción y los equiparables a domésticos generados por el personal.
- p) No efectuar fogatas. para la preparación de alimentos del personal de construcción deberá contarse con estufa a base de gas LP o electricidad.
- q) Deberá disponer los residuos de manejo especial provenientes de la construcción de tal forma que se privilegie su reciclaje para la reincorporación de estos residuos al proyecto y en caso de que no sea posible su recuperación por limitantes tecnológicos y/o de costos, estos deberán disponerse en depósitos autorizados por la Secretaría de Desarrollo Sustentable y deberá contar con una bitácora en el sitio donde registre los volúmenes de residuos generados así como los comprobantes de disposición de residuos. de acuerdo a la Ley General para la Prevención y Gestión Integral de los Residuos (y su Reglamento), a la Ley Ambiental del Estado y el Reglamento de Limpia del Municipio de Monterrey.
- r) Las actividades, los equipos o maquinarias que provoquen ruido y/o vibraciones, no podrán colocarse en colindancia a vía pública y a límites del predio, en cualquier ubicación deberán estar



s) Los camiones que transporten material producto de la construcción, los operadores deberán humedecer la grava y arena con agua residual tratada, así como con lonas protectoras para cubrir dichos materiales.

t) Deberá acondicionar un área de comedor para uso de los trabajadores, esta deberá contar con parrilla. Queda prohibida la realización de fogatas a cielo abierto.

u) Deberá de colocar mamparas o tapiales en el límite del predio, con la finalidad de contener los polvos y/o partículas producto de la demolición en el interior del predio, queda prohibido la instalación de anuncios sobre estas estructuras.

v) Deberá implicar el uso eficiente de la energía y del agua, así como de los recursos materiales no perjudiciales por el ambiente, ello con la finalidad de lograr una reducción de los impactos ambientales y una sustentabilidad del edificio, no solamente durante la construcción sino también durante su funcionamiento.

w) Deberá construir las azoteas de tal manera que las aguas pluviales no caigan sobre el suelo o edificio del vecino.

x) Deberá implementar un programa de limpieza, en donde se incluya el interior del establecimiento, las banquetas y las calles colindantes.

y) Previo a la construcción deberá realizarse la conexión correspondiente a los servicios públicos y agua potable y alcantarillado, instalando para el efecto una llave de agua tanto para uso de los operadores como par las necesidades de la obra, así como un sanitario provisional conectado al sistema de drenaje o colocar un sanitario portátil por cada 25 trabajadores o menos el cual deberá asearse diariamente.

z) Los propietarios o poseedores están obligados a reparar por su cuenta las banquetas y guarniciones que hayan deteriorado con motivo de la ejecución de la obra.

E) Deberá dar cumplimiento a lo establecido en el Artículo 123 del Reglamento para las Construcciones en el Municipio de Monterrey, N.L. Vigente al momento de ingresar la solicitud, el cual señala lo siguiente "El propietario o poseedor o el Director Responsable de Obra o el Asesor profesional contratado, juntos o por separado, deberán facilitar a la autoridad municipal, el oficio de obra terminada, donde el profesionalista dará fe, bajo protesta de decir la verdad, que la obra fue ejecutada bajo su supervisión o asesoría y cumpliendo con las normas que la ingeniería exige y conforme a lo autorizado. . . .", De lo anterior, se deduce, que al término de los trabajos de construcción, se deberá tramitar ante la autoridad competente (Secretaría de Desarrollo Urbano y Ecología) la terminación de obra (Obra Terminada).



F) Deberá cumplir al inicio de actividades y en todo momento con todas y cada una de las siguientes obligaciones y/o lineamientos:

1. Respetar el proyecto arquitectónico tal y como se ilustra en los planos autorizados al efecto (Distribución, dimensiones de las áreas indicadas en las plantas arquitectónicas del proyecto, dimensiones de los accesos y salidas a la zona de estacionamiento).
2. No podrá utilizarse el inmueble que nos ocupa para un uso diferente del autorizado en el presente acuerdo ni modificar el funcionamiento estructural del proyecto aprobado, sin haber obtenido previamente la autorización correspondiente.
3. Deberá de respetar el uso de edificación de **BODEGA DE PRODUCTOS INOCUOS Y OFICINAS ADMINISTRATIVAS**, en el predio en cuestión.
4. Deberá respetar el uso de todas y cada una de las áreas señaladas en el proyecto arquitectónico que en este acto se autoriza, **no deberá cambiar el giro ni su área de construcción aquí autorizada** (respetar lo indicado en el proyecto autorizado al efecto), quedando totalmente obligado a mantener en función los 3-tres cajones de estacionamiento requeridos como mínimo para el uso solicitado con las dimensiones mínimas de 2.70 x 5.00 metros que indica el proyecto, en caso contrario quedará sin efectos la presente autorización.
5. Deberá mantener habilitados y en funcionamiento los **04-cuatro cajones de estacionamiento** que requiere el proyecto para **Bodega de Productos Inocuos y Oficinas Administrativas**.
6. Deberá mantener habilitados y en buenas condiciones como mínimo **134.01 metros cuadrados de área de Jardín** que requiere el proyecto.
7. Deberá de contar con el Plan de Contingencias y la Unidad Interna de Respuesta Inmediata realizado por un consultor externo adscrito a la Dirección de Protección Civil Estatal, así como la Auditoría Técnica (análisis de riesgos) emitida por la dirección antes mencionada previo al inicio de ventas o rentas de los inmuebles en observancia de la Ley de Protección Contra Incendios y Materiales Peligrosos del Estado de Nuevo León.
8. Queda totalmente prohibido estacionarse o realizar cualquier tipo de maniobra que impacte negativamente en la vía pública.
9. Deberá conservar a la edificación en buenas condiciones de estabilidad, servicio, aspecto e higiene, evitar que se conviertan en molestia o peligro para las personas o los bienes, reparar y corregir los desperfectos.
10. Los acabados en las fachadas deben mantenerse en buen estado de conservación, aspecto e higiene.
11. Deberá contar con la autorización de los anuncios para la prevención del establecimiento, por lo que se previene de tramitar la licencia para colocar el tipo de anuncio y lineamientos permitidos antes de cualquier movimiento.
12. Deberá implementar un programa de limpieza, en donde se incluya el exterior del establecimiento, la fachada, las banquetas, la media calle y en todas sus colindancias.
13. Deberá cumplir con el reglamento de Limpia y Regulación Sanitaria de la Secretaría de Servicios

Condominio Acero
Zaragoza Sur No. 1000, Centro,
Monterrey, N.L. / C.P. 64000
T. (81) 8130.6565



14. En caso de que al momento de la construcción se cuente con mamparas de protección con anuncios publicitarios, se deberá obtener la licencia de anuncios correspondiente.

G) Deberá respetar lo indicado por la Dirección Municipal de Protección Civil de Monterrey, mediante oficio No. DPC/597/16, Expediente número PC/105/15/18, Tarjeta Folio Número 294/16, de fecha 22-veintidos de Marzo del 2016-dos mil dieciséis, en el cual emite Dictamen en materia de protección civil para el uso de Bodega de productos inocuos, en el predio que nos ocupa, con el fin de identificar, evaluar y analizar los riesgos internos y externos en dicha materia, condicionando el proyecto al cumplimiento de los lineamientos emitidos para su funcionamiento; y el cual está sujeto a las verificaciones que realice dicha autoridad conforme a lo establecido en el oficio citado, que fue emitido y notificado a petición de la parte solicitante, por lo cual será a esa dependencia municipal a quien deberá informarse sobre el cumplimiento de dichas medidas, para que la misma actúe en consecuencia.


H) Deberá respetar lo indicado en el Dictamen Técnico Estructural con oficio DPT/E/273/AGOSTO/2016 de fecha 16-dieciséis de Agosto del 2016-dos mil dieciséis, emitido por la Dirección de Proyectos Técnicos de Desarrollo Urbano adscrita a esta Secretaría, el cual fue realizado conforme a los estudios, memorias de cálculo y demás documentos aportados por el interesado, donde se le obliga a cumplir con lo siguiente:

1. De conformidad a los artículos 288, 290 y 291 de la Ley de Desarrollo Urbano del Estado de Nuevo León, deberá cumplir con las condiciones de seguridad, normas y especificaciones relativas al diseño la cual es responsabilidad de la persona que lo realiza, de conformidad con lo establecido en los artículos 8, 9 segundo párrafo, 13, 15 fracción I inciso E), fracción IV inciso C), 16 fracciones I, II y III, 17, 20, 22, 42, 49 y 94 del Reglamento para las Construcciones del Municipio de Monterrey Nuevo León.

2. Deberá preservar la seguridad de las construcciones y la de los usuarios de la misma, del Director Responsable de la Obra y Asesor en Seguridad Estructural, que intervienen en este proyecto y deberán remitirse a la aplicación de las normas o especificaciones relativas al diseño y construcción, contempladas en el Reglamento para las Construcciones en el Municipio de Monterrey.

3. Dar cumplimiento a las Leyes y Códigos Generales de Construcción, además de la ingeniería, las cuales comprenden a todas las edificaciones en las que deberán aplicarse en la práctica actual de la Ingeniería con rigor durante el proceso constructivo.

4. Sujetarse a lo indicado en los artículos 52, 55, 58, 59, 61, 63, 66, 67, 79, 80, 81, 82, 99, 100, 103, 104, 108, 109, 110, 111, 117, 118, 119 del Reglamento para las Construcciones en el Municipio de Monterrey.



5. Es responsabilidad del propietario y Director Responsable de Obra, dar prioridad y término a las etapas de las obras que colinden con los diferentes predios y vialidades para la protección de taludes o cortes de terreno, así como supervisar el proyecto constructivo para que se apegue a lo presentado para su autorización.
6. El propietario, Director Responsable de Obra y Asesores sujetarse a las disposiciones contenidas en el Capítulo V del Proceso Constructivo, artículos 52 al 59 del Reglamento para las Construcciones del Municipio de Monterrey, ya que en caso de no hacerlo así, será acreedor a las sanciones contenidas en el Reglamento citado, así como las Responsabilidades Civiles, Penales y Administrativas a que haya lugar.

1) En materia de Vialidad, deberá cumplir con lo indicado en el oficio DPTDU/V/302/2016 de fecha 15-quince de Junio del 2016-dos mil dieciséis, emitido por la Dirección de Proyectos Técnicos de Desarrollo Urbano adscrita a esta Secretaría, en base al Estudio de Impacto Vial, allegado entre otros documentos por el interesado, siendo lo siguiente:

1. El Proyecto deberá respetar el siguiente Alineamiento Vial de acuerdo al Plan de Desarrollo Urbano del Municipio de Monterrey 2013-2025, a la Ley de Desarrollo Urbano del Estado de Nuevo León, al Artículo 64 del Reglamento para las Construcciones del Municipio de Monterrey y al Alineamiento Vial emitido por esta Secretaría.

- a. Para la calle Candelilla deberá respetar su límite de propiedad de acuerdo a escrituras.
- b. Para la avenida Plumbago deberá respetar su límite de propiedad de acuerdo a escrituras.
- c. En la esquina formada por la intersección de éstas dos vialidades deberá respetar un ochavo mínimo de 3.00 x 3.00 metros.

Nota: No se prevé la modificación al tramo de la vía pública con la que colinda el predio.

2. El proyecto deberá cumplir con el requerimiento de cajones de estacionamiento de acuerdo a la Matriz de Compatibilidad de Usos de Suelo del Plan de Desarrollo Urbano del Municipio de Monterrey 2013-2025.

3. De acuerdo al Artículo 52 del Reglamento de Zonificación y Uso de Suelo del Municipio de Monterrey, las dimensiones de los cajones dispuestos en batería deberán ser por lo menos de 2.70 x 5.00 metros, tomando en cuenta las características de los vehículos ligeros y el espacio necesario para abrir las puertas.

4. De acuerdo al mismo artículo 52 del Reglamento de Zonificación y Uso de Suelo del Municipio de Monterrey, y tomando en cuenta la jerarquía de la Avenida Plumbago por donde se propone el



acceso vehicular, los cajones propuestos deberán contar con un área de resguardo de 1 metro medido desde el límite de propiedad hacia el predio.

5. Artículo 52 del Reglamento de Zonificación y Usos de Suelo del Municipio de Monterrey.- En las calles Subcolectoras y de mayor jerarquía, los cajones de estacionamiento colindantes a la vía pública y dispuesta en batería a 90 ° deberán contemplar una distancia de resguardo de 1 metro, medido a partir del límite de propiedad o alineamiento vial al cajón de estacionamiento.

6. Con relación al vehículo de carga, y de acuerdo a las características del Proyecto y el espacio disponible para su estacionamiento, no deberá hacer uso de vehículos de carga mayores de 5.00 metros de longitud.

7. Deberá acatar lo establecido por el Reglamento de Vialidad y Tránsito del Municipio de Monterrey 2011 (artículo 42, inciso III) que a la letra dice: "queda prohibido en la vía pública realizar maniobras de carga y descarga sin la autorización de la Autoridad Municipal de Vialidad y Tránsito".

8. Queda prohibido tener vehículos de carga sobre las vialidades colindantes al predio estacionados o en espera de ingresar al Desarrollo.

9. No deberán tener venta al público directamente en estas bodegas ya que no cuentan con un área de estacionamiento que reúna las condiciones necesarias para esto. Los cajones de estacionamiento propuestos deberán ser únicamente para personal que laborará en la bodega y visitantes que acudan con fines relativos al giro de la misma bodega.

10. El acceso vehicular a los cajones de estacionamientos y a la zona de carga y descarga, deben estar libres de cualquier obstáculo que afecte su funcionalidad, así como la visibilidad para realizar las maniobras vehiculares. Por lo anterior, no deberán existir obstáculos fijos o móviles, así como postes o árboles colindantes al acceso al Desarrollo que dificulten la entrada y salida a los usuarios.

11. Con respecto a la vía pública, queda prohibido separar espacios para estacionar vehículos o colocar señales, o dispositivos de tránsito sin autorización de la autoridad municipal de vialidad y tránsito, de acuerdo al Artículo 42 del Reglamento de Vialidad y Tránsito del Municipio de Monterrey.

12. El Desarrollo queda obligado a que la operación que presente, así como cualquier otro servicio que ofrezca, tanto al interior como en su zona de estacionamiento sea tal que no ocasiona problemas operacionales a la vialidad y a la zona colindante. La operación vehicular al interior del Desarrollo será responsabilidad de los propietarios del mismo.



13. El proyecto deberá tener el señalamiento (horizontal y vertical) de tipo informativo, restrictivo y preventivo necesario tanto en el interior del estacionamiento, así como al exterior del predio. Es importante aclarar que los costos del señalamiento deberán ser con cargo al Desarrollador. La Secretaría de Seguridad Pública y Vialidad determinará en su caso solicitar el señalamiento vial y las adecuaciones viales necesarias para el correcto funcionamiento vial de la zona.

14. El propietario o propietarios del Desarrollo, quedan obligados a realizar las aportaciones necesarias para poder llevar a cabo las obras o adecuaciones viales planificadas en la zona cuando así sea requerido.

J) En materia ambiental, deberá respetar lo indicado en el oficio No. 2066/2016 y número de expediente administrativo LTA-000195/2016, de fecha 15-quince de junio del 2016-dos mil dieciséis, emitido por la Dirección de Ecología adscrita a esta Secretaría, siendo lo siguiente:

1. El horario de las actividades de la construcción será de lunes a viernes de 8:00 a 17:00 horas y sábados de 8:00 a 14:00 horas en días hábiles.
2. Los residuos provenientes de la construcción deberán manejarse (almacenamiento, transporte y disposición final) adecuadamente de conformidad con el Reglamento de la Ley General para la Prevención y Gestión Integral de los Residuos.
3. Las actividades, los equipos o maquinaria que provoquen ruido y/o vibraciones durante la construcción, no podrán colocarse en colindancia a vía pública y a límites del predio, en cualquier ubicación deberán estar aislados acústicamente y no deberán sobrepasar los límites máximos permisibles de ruido en fuentes fijas (NOM-081 SEMARNAT-1994), siendo los límites de 68 dB (A) de 08:00 a 17:00 horas.
4. En relación a los escombros generados, deberán disponerse adecuadamente en sitios y atreves de prestadores de servicios autorizados para tal efecto por la Secretaría de Desarrollo Sustentable del Estado (Subsecretaría de Protección al Medio Ambiente y Recursos Naturales).
5. Deberá minimizar las emisiones a la atmósfera generadas por la maquinaria utilizadas, respetando los límites máximos permisibles de emisiones de gases contaminantes proveniente del escape de los vehículos automotores en circulación que usan gasolina como combustible NOM-041-SEMARNT-2006.
6. La emisión de polvos por tránsito de vehículos no deberá salir de la propiedad, por lo que deberá asegurarse que los vehículos que transporten los materiales no dispersen o emitan polvos durante los trayectos.
7. Deberá establecer y mantener medidas de control de la erosión durante la construcción.



8. Queda prohibida la quema a cielo abierto de residuos. Deberá proveer a los trabajadores de las instalaciones adecuadas para la preparación y consumo de sus alimentos.
9. Deberá utilizar el riego con agua no potable, de las superficies a trabajar, ello para disminuir la emisión de polvos por efecto del movimiento de la tierra.
10. Las vibraciones que puedan generarse no deberán ser percibidas en predios colindantes, en este sentido, los equipos deberán contar con un sistema de amortiguamiento para evitar la transmisión de ruido y vibraciones al entorno.

11. Antes de iniciar y durante las actividades de construcción se deberá tomar en cuenta y monitorear continuamente el reporte de calidad del aire en el Área Metropolitana de Monterrey que emite la autoridad correspondiente mediante la página electrónica <http://www.mty.gob.mx/servicios/mapa-de-la-calidad-del-aire> con la finalidad de establecer medidas adicionales a las ya establecidas en esta resolución para mitigar el impacto ambiental en la calidad del aire.

12. Deberá de colocar mamparas o tapias en el límite del predio, con la finalidad de contener los polvos y/o partículas producto de la demolición y construcción en el interior del predio, queda prohibido la instalación de anuncios sobre estas estructuras.

13. Deberán realizarse las conexiones correspondientes de servicios de agua potable y drenaje sanitario, instalando para tal efecto, una toma de agua tanto para el uso de los operadores así como insumo de la obra, además de contar con un sanitario provisional conectado al sistema de drenaje o colocar un sanitario portátil por cada 25 trabajadores o menos, el cual deberá asearse diariamente.

Durante la etapa de operación.- Generales

14. El material a almacenar deberá tener las propiedades inocuas por lo que es prohibido almacenar productos o residuos peligrosos (listado en la NOM-052-SEMARNAT-2005), sustancias contenidas en el 1er y 2do listado de actividades altamente riesgosas por la SEMARNAT), productos químicos (pícol, cloralex, productos percederos, pintura con plomo o solvente, etc.), productos o actividades que se clasifican como molestas (aquellas que produzcan ruido, vibraciones, olores, etc.).

15. Es prohibido realizar cualquier actividad de transformación o envase dentro o fuera del predio.

16. Deberán contar con un programa permanente que incluya el control de insectos y roedores.

17. Durante el funcionamiento de la obra deberá aplicarse el uso eficiente de la energía y del agua, así como de los recursos materiales no perjudiciales por el ambiente, ello con la finalidad de lograr



una reducción de los impactos ambientales y una sustentabilidad del edificio.

Aspecto Ambiental

Ruido y/o Vibraciones

18. No deberán existir espacios abiertos principalmente en colindancia con casa habitación, esto con la finalidad de no impactar negativamente el entorno con el desarrollo de las actividades que generen emisiones de ruido.

19. Las actividades, los equipos o maquinaria que provoquen ruido y/o vibraciones no podrán colocarse en colindancia a casa habitación, vía pública y a límites del predio, en cualquier ubicación deberán estar aislados acústicamente y no deberán sobrepasar los límites máximos permisibles de ruido para fuentes fijas (NOM-081 SEMARNAT-1994) que es de 68 dB (A) de 09:00 a 18:00 horas (propuesto en la ficha ambiental).

20. Las bocinas, magnavoces o altavoces de sistemas de sonido, música, intercomunicación, etc., deberán estar orientados hacia el interior y regulado su volumen a fin de que no sobrepasen los límites máximos permisibles de emisión de ruido por la Norma correspondiente, ni sus vibraciones.

21. No se permite la ejecución u operación de equipos de sonido, instrumentos musicales, bocinas, amplificadores y similares en terrazas o en interiores con espacios abiertos ni en vía pública.

Contaminación del Suelo

22. El suelo deberá estar protegido con material impermeable, es prohibido realizar cualquier actividad en suelo natural.

23. Queda prohibido la derrama o vertido de material sólido o líquido al suelo, a la vía pública y/o áreas verdes.

24. Deberá tomar medidas preventivas para evitar o minimizar fugas de líquidos que puedan afectar el suelo del área, evitando colocar materiales y/o equipos sobre suelo natural.

25. El interior del establecimiento deberá estar libre de derrames de grasa y aceite.

26. Deberá colocar trampas de aceite y grasas en los registros de drenaje sanitario.

27. En caso de usar transformador de energía eléctrica, este no deberá estar sobre suelo natural, además deberá contar con barrera de contención para evitar derrames.

Contaminación del Agua

28. Deberá registrar sus descargas de agua residual en la Secretaría de Desarrollo Sustentable previo a la operación del establecimiento.



- 29. Es prohibido la derrama o vertido de residuos sólidos o líquidos al drenaje sanitario o pluvial.
- 30. Los líquidos residuales del proceso deberán cumplir con las Normas Oficiales Mexicanas.
- 31. Los sistemas de drenaje deberán ser protegidos de derrames accidentales de residuos sólidos o líquidos de sustancias que pudieran ocasionar alteraciones a la calidad del flujo ordinario del sistema; estableciendo un sistema de barreras, fosas, charolas canales, etc., con la finalidad de contener materiales y prevenir posibles contingencias, además de contar con trampas de aceites y grasas.

Manejo de Residuos Sólidos

- 32. Deberá de registrarse como generador de residuos de manejo especial ante la Secretaría de Desarrollo Sustentable del Estado.
- 33. Los residuos que se generen deberán manejarse (almacenamiento, transporte y disposición final) adecuadamente de conformidad con el Reglamento de la Ley General para la Prevención y Gestión Integral de los Residuos.

- 34. Deberá instalar contenedores con tapas para el almacenamiento temporal de los residuos generados, dichos contenedores deberán de ubicarse dentro del predio sin vista a vía pública.
- 35. Deberá contar con empresa autorizada para la recolección de residuos sólidos que generen.
- 36. Deberá contar con el registro tipo, volumen y destino de residuos generados.

Reforestación

- 37. Cuenta con permiso de arbolado con expediente PDE-177-16 el cual fue resuelto con la reposición de 10-diez árboles nativos de 5.0 cm de diámetro de tronco a vivero municipal.
- 38. En el espacio destinado a área verde, deberá ser arborizado con 03-tres árboles de la especie encino, con dimensiones de 5.0 centímetros de diámetro en su tallo medido a 1.20 m de altura (de acuerdo a la Ley de Desarrollo Urbano del Estado de Nuevo León Art. 206 1fracción VI) y deberá de contar con 1-un árbol de las mismas características por cada 2-dos cajones de estacionamiento (siendo la cantidad de 02 -dos árboles), por lo cual deberá de arborizar la cantidad total de 05-cinco árboles de las características arriba mencionada (de acuerdo al Reglamento de Zonificación y Uso de Suelo del Municipio de Monterrey Art. 92), en caso de incumplimiento de este numeral, se hará acreedor a las sanciones establecidas en el reglamento de Protección Ambiental e Imagen Urbana de Monterrey.

Imagen Urbana

Condominio Acero
Zaragoza Sur No. 1000, Centro,
Monterrey, N.L. / C.P. 64000
T. (81) 8130.6565



39. En caso de anuncio deberá ser de tipo adosado al edificio (categoría B subtipo 1, 2 ó 4), para cumplir con el Reglamento de Anuncios del Municipio de Monterrey Art. 16 incisos e) y f) Art. 24 incisos a) y b) y c), Art. 25, 26, 27 y 30 y contar con previa autorización de la Secretaría de Desarrollo Urbano y Ecología.

40. No podrá rentar, arrendar o subarrendar el predio para la instalación de anuncios ajenos al establecimiento.

K) En materia de Hidrología deberá respetar lo indicado en el oficio número DPTDU/H 096/2016 de fecha 30-treinta de Mayo del 2016-dos mil dieciséis, emitido por la Dirección de Proyectos Técnicos de Desarrollo Urbano adscrita a esta Secretaría, realizado conforme al plano del Proyecto presentado por el solicitante, reiterando la responsabilidad del propietario de los efectos de su construcción tal como lo suscriben los artículos No. 8 y 9 del Reglamento para las Construcciones del Municipio de Monterrey en materia de Responsabilidades, y que en lo siguiente se transcribe:


Conforme al artículo 66 del Reglamento para las Construcciones del municipio de Monterrey se tiene que:

1.- El proyecto contempla azoteas planas por lo que se deberá proporcionar un manejo del agua pluvial mediante sistemas de bajantes pluviales a base de tubería de PVC de 4" Y 6", esto considerando una pendiente de 2% o más sobre las losas a fin de garantizar que el flujo de agua llegue hasta las bajantes para su posterior desaljo.

2.- Así mismo, las bajantes pluviales deberán presentar salida a nivel de rasante de la calle para su posterior desaljo en forma superficial a las vialidades, además que deberá tener salida a piso y no en caída libre para evitar erosiones.

Durante el proceso constructivo, considerar las temporadas de lluvias y establecer un programa para el control de los escurrimientos pluviales y los problemas que estos pudieran generar, como mínimo se recomienda:

- 1.- Instalar retenedores temporales de sedimentos para el control de la erosión o arrastre de los materiales producto de los movimientos de tierra.
 - 2.- No depositar material producto de los movimientos de tierras en los puntos de posibles escurrimientos.
 - 3.- Verificar frecuentemente dichas medidas considerando los cambios en las condiciones de trabajo.
- Deberá establecer sistemas de retención tipo cisterna para almacenar agua de los escurrimientos pluviales sin una subsiguiente descarga de los mismos, pudiendo aprovecharla en usos que no



requieran agua potable, como por ejemplo: riego de jardines, alimentación de aparatos sanitarios, lavado de autos, etc., esto a fin de mitigar los riesgos de inundación en los puntos de coincidencia de caudales pico, y conforme al artículo 121 del Reglamento de Zonificación y Uso de Suelo del Municipio de Monterrey.

Así mismo, se prohíbe bloquear, rellenar o utilizar como vialidad todos los cauces de ríos y arroyos que aparezcan en la red hidrológica del Atlas de Riesgo para el Estado de Nuevo León, las personas que incurran en dichas conductas deberán realizar las acciones necesarias para restaurarlos a las condiciones en que se encontraban antes de incurrir en esta infracción, sin perjuicio de las sanciones que determine la Ley y de las responsabilidades civiles y/o penales en que incurran, esto conforme al artículo 12 de las Normas para la mitigación de peligros y riesgos en nuevas construcciones, fraccionamientos, subdivisiones o parcelaciones del Atlas de Riesgo para el Estado de Nuevo León.

Además, de acuerdo a lo estipulado en el artículo 47 del Reglamento de Protección Ambiental e Imagen Urbana de Monterrey, queda prohibido alterar el curso natural de cañadas y escurrimientos pluviales, así como construir cualquier represa. El causante debe responder por los daños y perjuicios que ocasione por arrastres o inundaciones causadas por alteraciones al sistema natural de drenaje pluvial.

Por lo anterior, es responsabilidad del Director de obra, así como del propietario y asesores de los distintos estudios y cálculos que intervienen en este proyecto, el supervisar el proceso constructivo para que se apegue a lo presentado para su autorización, tal como lo suscriben los artículos No. 8 y 9 del Reglamento para las Construcciones del municipio de Monterrey en materia de Responsabilidades. La solución de los escurrimientos internos deberá ser realizada sin ocasionar afectaciones ni daños al entorno urbano que le rodea, debiendo respetar las características y especificaciones constructivas e hidráulicas marcadas en el proyecto, buscando solucionar y brindar seguridad, así como el buen manejo pluvial que se genere dentro de las instalaciones, reiterando la responsabilidad que posee el propietario del inmueble por las acciones, omisiones y las circunstancias de responsabilidad y seguridad, tal como lo suscribe el artículo 8 del Reglamento para las Construcciones del municipio de Monterrey.

Adicionalmente a las obras de mitigación que implique lograr el impacto cero al interior del predio; toda nueva construcción, fraccionamiento, subdivisión o parcelación, deberá de contribuir económicamente, a las obras de manejo integral de aguas pluviales y de drenaje pluvial contenidas en los planes de mitigación de riesgos, de acuerdo al tipo y nivel de riesgo que represente su ubicación dentro de la cuenca, y conforme a los proyectos y costos para la mitigación de peligros y riesgos hidrometeorológicos, esto conforme al artículo 15 de las Normas para la mitigación de peligros y

riesgos en nuevas construcciones, fraccionamientos, subdivisiones o parcelaciones del Atlas de Riesgo para el Estado de Nuevo León.

De acuerdo al Atlas de Riesgo para el Estado de Nuevo León (Primera Etapa), el predio en estudio, no se ubica en una zona de Riesgo hidrológico. La revisión hidrológica se realizó con la información presentada a esta dirección técnica que consto solamente del plano arquitectónico de la Bodega de Productos No Perecederos.

TERCERO: Se hace del conocimiento al propietario, ocupante o interesado, que en el caso de incumplir con las condiciones, lineamientos o requerimientos referentes y competentes de esta Autoridad Municipal se procederá a la aplicación de las sanciones y medidas de seguridad contenidas en la ley de la materia.

CUARTO: La utilización que se dé a las construcciones, edificaciones e instalaciones, deberá ser aquella que haya sido autorizada por la Autoridad Municipal competente. Para darles un aprovechamiento distinto al originalmente aprobado, se deberá tramitar y obtener una nueva autorización. Lo anterior con fundamento en el tercer párrafo del artículo 295 de la Ley de Desarrollo Urbano del Estado de Nuevo León.

QUINTO: Las Licencias de Uso de Edificación perderán su vigencia si dentro del término de tres años no se ejerce el derecho por ella conferido, y que se empezarán a computar a partir del día hábil siguiente a la fecha de expedición; lo anterior de acuerdo con los artículos 285 y 296 de la Ley de Desarrollo Urbano del Estado de Nuevo León.

SEXTO: Por ser cuestión de orden público, es deber de la autoridad apercebir a los interesados en términos del artículo 344 de la Ley de Desarrollo Urbano del Estado, en vigor, el cual establece que: Se sancionará con la revocación de las autorizaciones, licencias y permisos en los casos siguientes: I. Cuando se descubra que se utilizaron documentos falsos o erróneos o que se consiguieron con dolo a fin de obtener la autorización correspondiente; II. Cuando se construya un proyecto diferente al autorizado; o III. Cuando para el otorgamiento de la licencia, permiso o autorización el servidor público competente dicte el acto en contravención a alguna disposición jurídica vigente; o IV. Cuando se haya emitido por autoridad incompetente.

SEPTIMO: Que con fundamento en el artículo 361 de la Ley de Desarrollo Urbano del Estado de Nuevo León, la presente resolución no prejuzga sobre los derechos de propiedad y se dictó conforme a los documentos, informes y datos proporcionados por el solicitante por lo que será a su cargo y responsabilidad la autenticidad, validez, calidad, contenido, cálculos y especificaciones que contengan los estudios, peritajes, memorias, respuestas, planos y demás documentos que presente ante la





autoridad; y con el apercibimiento de las sanciones que contempla el Código Penal del Estado en sus artículos 385 y 387 fracción IV para al que por sí o por interpósita persona proporcione documentación falsa o simule cualquier acto, para obtener autorización, relativa a edificaciones, o sobre cualquier petición elevada con tales propósitos a la dependencia administrativa correspondiente, sin los cuales ésta no se hubiere legalmente otorgado.

OCTAVO: Previo el pago de los derechos municipales y demás obligaciones fiscales, correspondientes, notificarse personalmente o por conducto de los C. C. Notificadores Adscritos a esta Secretaría.- Así Administrativamente actuando lo firman los C. Secretario de Desarrollo Urbano y Ecología y Director de Control Urbano del Municipio de Monterrey Nuevo León.

LIC. LUIS HORACIO BORTONI VAZQUEZ
C. SECRETARIO DE DESARROLLO URBANO Y ECOLOGIA

LIC. HECTOR FRANCISCO REYES LOPEZ
C. DIRECTOR DE CONTROL URBANO

SCS / AEDC / kama

