


[Handwritten signature]

- En Monterrey, Nuevo León, a los 23-veintitres días del mes de marzo del año 2017-dos mil diecisiete-
----VISTO.- El expediente administrativo No. L-000138/2016, formado con motivo de la solicitud
presentada en fecha 17-dieciséis de Marzo del 2016-dos mil dieciséis, por el C. Juan Gabriel Maldonado
Montemayor, en su carácter de Administrador Único de la Asociación denominada **PROMOTORA ACA
400 S.A. DE C.V.**, quien acredita su personalidad y existencia legal de dicha sociedad mediante Escritura
Pública Número 4,426-cuatro mil cuatrocientos veintiséis de fecha 14-catorce de Mayo de 2015-dos mil
quince pasada ante la fe del Licenciado J. Roberto Hinojosa Barragán, Notario Público Titular Número
1-Uno con ejercicio en el Primer Distrito Registral en el Estado de Nuevo León; propietaria del inmueble
ubicado en **BOULEVARD ACAPULCO No. 400, FRACCIONAMIENTO LAS BRISAS, QUINTO SECTOR** en
esta Ciudad, e identificado con el número de expediente catastral **38-042-001**; acreditándolo mediante
Escritura Pública Número 4,479-cuatro mil cuatrocientos setenta y nueve, de fecha 16-dieciséis de Junio
del 2015-dos mil quince, pasada ante la fe del Licenciado Roberto Hinojosa Barragán, Notario Público
Titular Número 1-uno ejercicio en el Primer Distrito Registral en el Estado de Nuevo León; solicitud
mediante la cual pretende obtener la autorización de las **LICENCIAS MUNICIPALES DE USO DE SUELO,
USO DE EDIFICACIÓN Y CONSTRUCCIÓN (OBRA NUEVA) PARA OFICINAS ADMINISTRATIVAS Y
LOCALES COMERCIALES Y DE SERVICIOS AGRUPADOS**, en el inmueble antes citado, el cual cuenta con
una superficie de 443.47 metros cuadrados y una construcción de 1,101.40 metros cuadrados de Obra
nueva.

*La Secretaría de Desarrollo Urbano y Ecología del Municipio de Monterrey, N. L., dentro de los autos
del expediente administrativo indicado al rubro, dictó la siguiente Resolución:*

Presente. -



**C. APODERADO O REPRESENTANTE LEGAL
DE LA ASOCIACIÓN DENOMINADA
PROMOTORA ACA 400 S.A. DE C.V.
RIO COLORADO NO. 225 LOCAL 5, SAN PEDRO GARZA
GARCIA NUEVO LEÓN.**

INSTRUCTIVO

ASUNTO: Expediente Administrativo L-000138-16
No. de Oficio: SEDUE 4677/2017
23 de marzo de 2017





ANTECEDENTES

La Dirección de desarrollo Urbano del Municipio de Monterrey, Nuevo León en fecha 04-cuatro de octubre de 1993-mil novecientos noventa y tres con número de expediente administrativo 3513/93, aprobó los aspectos urbanos, zonificación, alineamiento y uso de suelo para LOCAL COMERCIAL, respecto al inmueble ubicado en Boulevard Acapulco No. 400, Fraccionamiento Las Brisas, Quinto Sector en esta Ciudad, e identificado con el número de expediente catastral 38-042-001.

Vistos los dictámenes técnico urbanísticos, disposiciones normativas y demás constancias que obran dentro del expediente; y,

CONSIDERANDO

I.- Que la Secretaría de Desarrollo Urbano y Ecología del Municipio de Monterrey, es competente para admitir, conocer, tramitar y resolver la presente solicitud, de conformidad a lo dispuesto por los artículos 1 Fracción V, 6 fracciones IV y V, 10 Fracciones XIII y XXV último y penúltimo párrafos inclusive, 11, 137 Fracción I, 191 fracciones V y X, 226 Fracción I, 227 Fracción I y último párrafo, 228 Fracción I a XIV, 281, 282 fracciones I y II, 283 fracciones I a VI, 284, 285, 286, 287 Fracción I a V, 288 Fracción I a VI, 290, 293 Fracción I a V, 294 Fracción I a VIII, 295, 296, 359 y 361 de la Ley de Desarrollo Urbano del Estado de Nuevo León; Artículos 1, 3 fracción II, 6, 8, 9 fracción I punto 2 inciso d), 11, 12 fracción II y III, 13, 14 fracción II punto 2.3 y III punto 3.9, artículo 15 fracción I y II, 16, 19 fracción II, III y IV, 36, 46, 47, 48, 49, 52, 53, 57, 59, 64, 66, 72, 73, 100, 102, 103, 139, 156, 157 fracciones I y II, 158, 159, 160, 161 fracciones I a X, 162 fracciones I a XV del Reglamento de Zonificación y Uso de Suelo del Municipio de Monterrey; Artículos 3 fracción VI, 4 fracciones II y IV, 5, 8, 9, 10, 11, 12 Fracciones I a VI, 13 fracciones I, II, V, VII, VIII y IX, 14 fracciones I, II, IV, VI, VII y VIII, 15 fracciones I, II y IV, 16 fracciones I, II y III, 17, 18 fracción I, 20, 22, 23, 25, 26 fracción III, 40, 41 94, 95, 96, 152 del Reglamento para las Construcciones en el Municipio de Monterrey Nuevo León; artículos 86, 89, 90, 91 y 94 de la Ley de Gobierno Municipal del Estado de Nuevo León; y artículos 16 fracción X, 93, 94, Fracciones I, V, IX, XXXVIII, XLI y XLII, 95, 96 Fracciones II y XII, 97 Fracción VIII, 99 Fracción X, XI y XIV, del Reglamento de la Administración Pública del Municipio de Monterrey, vigente al resolverse la presente.

II.- De acuerdo al Plan de Desarrollo Urbano del Municipio de Monterrey 2013-2025, aprobado en la Sala de Sesiones del Ayuntamiento de Monterrey el 8 de Julio del 2014, Publicado en el Periódico Oficial del Estado de Nuevo León Número 103, con fecha 15 de Agosto del 2014, y de acuerdo al Plano de Delegaciones y a la Matriz de Compatibilidad de Usos y destinos del Suelo contenidos en el Plan antes citado, el predio en cuestión se encuentra en la **DELEGACIÓN SUR, DISTRITO URBANO LAZARO CARDENAS**, en una zona clasificada como **CBI-CORREDOR DE BAJO IMPACTO** donde el uso solicitado para **2.3.1 LOCALES COMERCIALES Y DE SERVICIOS AGRUPADOS**, se considera como **CONDICIONADO** y el uso solicitado para **3.9.4 OFICINAS ADMINISTRATIVAS** se considera como



PERMITIDO; Resultando por lo tanto informar de conformidad con lo establecido en el Artículo 137 fracción II de la Ley de Desarrollo Urbano del Estado de Nuevo León que señala: "ARTÍCULO 137. La zonificación secundaria que establezcan en los programas de desarrollo urbano de centros de población, se sujetarán a las siguientes categorías: **I. Permitted o predominantes:** los que en una zona determinada ocupan o está previsto que ocupen cuando menos el 51% del área vendible. Cuando en algunas zonas existan más de dos usos o destinos de suelo, se entenderá como predominante aquel uso o destino de mayor porcentaje. **II. CONDICIONADOS:** aquellos que por sus características de funcionamiento, frecuencia con que se presentan o especialidad y siendo complementarios de los predominantes presentan algún modo o grado de incompatibilidad que pueda evitarse o reducirse con el cumplimiento estricto de condiciones y requerimientos específicos que a esos efectos fije la autoridad competente y por lo mismo a juicio de esta puedan permitirse en la zona respectiva, principalmente cuando se trate de solucionar problemas de servicios públicos o de acciones de interés general o por causa de utilidad pública. El incumplimiento de esas condiciones y requerimientos dejará sin efectos la autorización de uso de suelo y consecuentemente, procederá la aplicación de las medidas de seguridad y sanciones correspondientes...."

III.- Aunado a lo anterior cabe señalar que el Plan de Desarrollo Urbano del Municipio de Monterrey 2013-2025, contempla usos del suelo condicionados y que el artículo 19 del Reglamento de Zonificación y Uso de Suelo del Municipio de Monterrey, señala que "Los usos y destinos del suelo condicionados, indicados en la Matriz de Compatibilidad, para ser autorizados, deberán cumplir con los siguientes requerimientos: **I Predominancia:** En una distancia mínima de 100-cien metros hacia ambos lados del lote en cuestión, en ambos lados de las aceras de las calles. El 55-cincuenta y cinco por ciento de los lotes colindantes y por lo menos uno de los lotes adyacentes al mismo predio no deberán tener uso habitacional unifamiliar habitado. Cuando los frentes de los lotes sean de tamaños desiguales, se podrá determinar la predominancia a través de los metros lineales de citados frentes, de cada predio. **II. Contaminación:** No deberán sobrepasar los límites máximos permisibles de contaminación del aire, suelo, agua, energías (radiaciones) y ruido, entre otros; cuando el caso lo amerite el tipo y nivel de contaminación será determinado por un dictamen que emita la Secretaría, según lo dispuesto por la Ley Ambiental del Estado de Nuevo León y demás disposiciones de carácter general aplicables; **III. Impacto Vial:** Que el uso solicitado no represente un problema para la operatividad de la vialidad, en donde el tipo de impacto será determinado mediante un dictamen que emita la Secretaría, previo análisis del estudio de impacto vial de conformidad con lo dispuesto por la Ley, y demás disposiciones de carácter general aplicables. Cuando las obras de construcción generen en su hora de máxima demanda más de 1500-Mil quinientos viajes, según los criterios Institute of Transportation Engineers (I.T.E.), el estudio deberá ser evaluado por el Consejo Estatal de Transporte y Vialidad; **IV. Seguridad:** Que el uso del suelo solicitado, no ponga en riesgo la integridad física o patrimonio de los residentes del sector en donde se localiza el predio en cuestión, será determinado el grado de riesgo mediante dictamen que emita la Dirección de Protección Civil correspondiente o Patronato de Bomberos de Nuevo León. Para usos condicionados sobre corredores Urbanos de Bajo Impacto (CBI), Mediano Impacto (CMI), Alto Impacto (CAI), Industrial (CI) y Corredor Cultural (CCU): Zona de Servicios y Comercio (CS); Subcentros Urbanos (SCU) y Zona Industrial y de

Cond. Mil. Ace. 0
Zaragoza Sur No. 1000 Centro,
Monterrey, N.L. / C.P. 64000
T. (811) 8130.6565



Transición (ZT), aplicaran las fracciones II, III y IV del presente artículo, así como los demás que se establezcan en la normatividad correspondiente."

IV.- Bajo los anteriores requerimientos exigibles para usos condicionados, en los términos anteriormente descritos, se tiene que conforme a dicho Plan, el uso solicitado de Locales Comerciales y de Servicio Agrupados es considerado como condicionado y que además de ello, el predio se encuentra en una zona indicada como CBI-CORREDOR DE BAJO IMPACTO, por lo tanto le son aplicables únicamente los Requerimientos II, III y IV, los cuales se cumplen de la siguiente manera:

Requerimiento II.- La Dirección de Ecología adscrita a esta Secretaría estima que el uso solicitado no representa un problema, ni causa impactos negativos en los aspectos ambientales, sin embargo, queda obligado a dar cumplimiento a los lineamientos en materia ambiental indicados en el oficio número 0699/2017 dentro del expediente LTA-000505/2016, de fecha 20-veinte de febrero del 2017-dos mil dieciséis, mediante el cual señala lineamientos en materia ambiental, respecto a la contaminación del aire, agua, energías (radiaciones) y ruido, entre otros; mismos que serán precisados en el cuerpo de esta resolución y a los cuales deberá dar cumplimiento para satisfacer este requerimiento.

Requerimiento III.- La Dirección de Proyectos Técnicos de Desarrollo Urbano adscrita a esta Secretaría, emitió Dictamen en materia vial, mediante el cual considera que el proyecto es factible desde el punto de vista vial, sin embargo, deberá cumplir con las recomendaciones indicadas en el oficio No. DPTDU/V/300/2016, de 15-quince de junio del 2016-dos mil dieciséis, mismas que serán precisadas en el cuerpo de esta resolución, y a las cuales deberá dar cumplimiento para satisfacer este requerimiento.

Requerimiento IV.- La Dirección de Ingeniería Contra Incendios y Materiales Peligrosos, Patronato de Bomberos de Nuevo León, A.C., mediante reporte No. 116-154 de fecha 7 de Marzo del 2016, realizó una inspección de análisis de riesgos en la construcción que se pretende realizar para el giro de Oficinas con Locales comerciales y Estacionamiento en el predio ubicado en Boulevard Acapulco No. 400, Fraccionamiento Las Brisas, Quinto Sector; en el cual se emiten las recomendaciones que deberá cumplir de acuerdo a la ley de Protección contra Incendios y Materiales peligrosos del Estado de Nuevo León.

V.- Así mismo, los usos que señala la matriz de compatibilidad de uso de suelo en el Plan vigente para el giro de **2.3.1 LOCALES COMERCIALES Y DE SERVICIOS AGRUADOS** son los siguientes: 2.1 Tienda de productos básicos, 2.1.1 Abarrotes Fruteras y Misceláneas, 2.1.2 Carnicerías, Tortillerías y Panaderías; 2.2 Tiendas de Especialidades, 2.2.1 Accesorios y Regalos, 2.2.2 Aparatos eléctricos, Muebles y Línea blanca (domésticos y de oficina), 2.2.3 Artesanías, Artículos religiosos, 2.2.4 Artículos deportivos, 2.2.5 Artículos médicos y de laboratorio, 2.2.6 Computación, Ingeniería, Dibujo y Artículos fotográficos y cinematográficos, 2.2.7 Dulcerías, 2.2.8 Farmacias, Herbarios y Boticas, 2.2.9 Flores y Arreglos florales, 2.2.10 Joyerías y Relojerías, 2.2.11 Juguetes y Bicicletas, 2.2.12 Librerías, Revisterías y Papelerías, 2.2.13 Marcos y molduras, Espejos y lunas, 2.2.14 Mercerías, 2.2.15 Música grabada, Videos, Instrumentos musicales; Venta de películas y videojuegos, 2.2.16 Ópticas, 2.2.17 Prendas de vestir,

Handwritten signature and arrow pointing to the 'Total' row of the table.

Area.	(m2) por Construir	Total (m2)	Distribución
Semi Sótano	339.96	339.96	Estacionamiento cubierto capacidad 9-nueve cajones,
Planta Baja	220.08	220.08	Estacionamiento descubierto capacidad 7- siete cajones, jardín, basura, elevador escaleras, cuatro locales comerciales, y baños
1 Nivel	37.24	37.24	Cuatro locales comerciales con doble altura, almacenes, baños, escaleras y elevador.
2 Nivel	220.08	220.08	Doble altura locales comerciales y almacén, escaleras y elevador.
3 Nivel	220.08	220.08	Cuatro oficinas administrativas, almacenes, baños, escaleras, elevador, pasillo.
4 Nivel	63.96	63.96	1 local comercial, almacén, baño, terraza descubierta, cuarto de vigilancia, elevador y escaleras.
Total	1101.40	1101.40	

VI.- Que el proyecto presentado consta de una construcción total de 1101.40 metros cuadrados, distribuidos de la siguiente manera:

Piel y accesorios; Calzado; Telas, Alfombras y Cortinas, 2.218 Ultramarinos, Vinos y Licores; Cigarros y puros, 2.219 Venta de agua purificada, 2.220 Viveros; 2.34 Tiendas de conveniencia; 3.1 Servicios Personales, 3.1.1 Agencias de viajes, 3.1.2 Alquiler de ropa, 3.1.5 Cerrajerías, 3.1.6 Cibercafé, 3.1.7 Lavanderías, Tintorerías y Planchadurías, 3.1.11 Peluquería, Estéticas y Salas de belleza, 3.1.13, Salas de masajes terapéuticos, Quiroprácticos y fisioterapeutas, 3.1.14 Sastrierías y Talleres de costura; 3.4.4 Refresquerías, Neverías y Paletterías; 3.4.5 Restaurantes, Cafés y Fondas, 3.4.7 Taquerías, 3.4.2 Comida para llevar, Comida rápida, Antojitos; 3.9 Administración Privada, 3.9.1 Bancos, Caja de ahorros y Servicios financieros, 3.9.2 Casas de bolsa, Casas de cambio, Casas de empeño, Casas de préstamo, Seguros, 3.9.3 Oficinas Corporativas y Notarías, 3.9.4 Oficinas Administrativas, de Profesionistas; 3.15.3 Clínicas y Hospitales; 3.17.4 Salones de Corte y Estética; 3.18.10 Centros de Educación a Distancia.






VII.- Que el proyecto de edificación cumple con los lineamientos urbanísticos señalados en el Plan de Desarrollo Urbano 2013-2025 y en el Reglamento de Zonificación y Uso de Suelo del Municipio de Monterrey, de acuerdo a la superficie total de 443.47 metros cuadrados, mismos que se desglosan de la siguiente manera: un **COS** (Coeficiente de Ocupación del Suelo) de **0.80** (354.78 metros cuadrados como máximo), y el proyecto presenta **0.77** (342.52 metros cuadrados); un **CUS** (Coeficiente de Utilización del Suelo) de **2.50** (1,108.68 metros cuadrados como máximo), y el proyecto presenta **2.48** (1,101.40 metros cuadrados) **CAV** (Coeficiente de Área Verde) de **0.10** (44.34 metros cuadrados como mínimo), y el proyecto presenta **0.12** (55.96 metros cuadrados); y **Área Libre** de **0.20** (88.69 metros cuadrados como mínimo), y el proyecto presenta **0.23** (100.95 metros cuadrados). Número de Niveles máximos permitidos: 8-ocho Niveles, y el proyecto presenta 6-seis niveles, con una altura máxima permitida por nivel de 4.00 metros y el proyecto presenta 5.70 metros en su nivel más alto, por lo cual es aplicable lo señalado en el último párrafo del artículo 39 del Reglamento de Zonificación y Uso de Suelo del Municipio de Monterrey, que indica lo siguiente: "En las Edificaciones, excepto las de uso habitacional unifamiliar, la altura máxima para cada nivel será de 4-cuatro metros. En caso de requerirse una mayor altura debido a las necesidades del uso o destino solicitado, esta será determinada mediante dictamen que al efecto emita la Secretaría"; por lo anterior, la Dirección Técnica de Desarrollo Urbano adscrita a esta Secretaría, mediante oficio número DPTDU 572/2016, de fecha 06-seis de octubre de 2016-dos mil dieciséis, indica que es factible la altura prevista de 5.70 metros lineales de nivel de piso terminado al nivel superior de losa.

VIII.- En cuanto a la demanda de Estacionamiento, el proyecto cumple con la demanda requerida conforme al plan antes citado, para los predios ubicados en el Distrito Urbano Lazaro Cardenas, para el giro de Oficinas, requiere 01-un cajón por cada 30.00 metros cuadrados, donde conforme al análisis del proyecto presentado se señala un área efectiva de 104.61 metros cuadrados, resultando el requerimiento de 4-cuatro cajones, para el giro de Locales comerciales y de Servicios Agrupados, requiere 01-un cajón por cada 20.00 metros cuadrados, donde conforme al análisis del proyecto presentado se señala un área efectiva de 233.12 metros cuadrados, resultando el requerimiento de 11-once cajones, para el giro de almacén, requiere 01-un cajón por cada 200.00 metros cuadrados, donde conforme al análisis del proyecto presentado se señala un área efectiva de 174.46 metros cuadrados, resultando el requerimiento de 1-un cajón, por lo que resulta el requerimiento total de 15-quinque cajones, solucionando el proyecto con 16-dieciséis cajones dentro del predio.

IX.- De acuerdo a inspección ocular realizada por personal adscrito a esta Secretaría de fecha 11-once de Mayo de 2016-dos mil dieciséis, se hizo constar que el uso actual del predio es sin uso, estado baldío, y no existe construcción.

X.- La Dirección de Ingeniería Contra Incendios y Materiales Peligrosos, Patronato de Bomberos de Nuevo León, A.C., mediante reporte No. 116-154 de fecha 7-siete de Marzo del 2016-dos mil dieciséis, da respuesta a las solicitudes de inspección de un análisis de riesgos en la construcción que se pretende



realizar para el giro de Oficinas con Locales comerciales y Estacionamiento en el predio ubicado en la calle Boulevard Acapulco No. 400, Fraccionamiento Las Brisas, Quinto Sector; en el cual se emiten las recomendaciones que deberá cumplir de acuerdo a la ley de Protección contra Incendios y Materiales peligrosos del Estado de Nuevo León.

XI.- La Dirección de Ecología, mediante oficio No. 0699/2017 y número de expediente administrativo LTA-000505/2016, de fecha 20-veinte de febrero de 2017-dos mil diecisiete, emite los lineamientos ambientales a seguir con la finalidad de prevenir los impactos negativos que tendrían las actividades del establecimiento sobre el medio ambiente y hacia la comunidad; los cuales serán indicados en el cuerpo de la presente resolución.

XII.- Además presenta Lineamientos Ecológicos para el permiso de Desmonte, otorgados por la Dirección de Ecología adscrita a esta Secretaría, bajo el Expediente PDE-001273-16, Oficio No: 4739/16-DIEC-SEDEU, de fecha 09-nueve de enero del 2017-dos mil diecisiete y notificado al interesado, el día 17- diecisiete de enero del 2017-dos mil diecisiete.

XIII.- Que el interesado dando cumplimiento a lo indicado en el artículo 288 fracción II de la Ley de Desarrollo Urbano del Estado de Nuevo León y al artículo 20 del Reglamento para las Construcciones en el Municipio de Monterrey, y atento a lo señalado en el artículo 3 fracción VI, del citado Reglamento, en el que determina de acuerdo a las características de la construcción que la misma es clasificada como (4 b), acompaña lo siguiente:

- Estudio de Memoria de Cálculo Estructural seguido de carta responsiva de fecha Febrero del 2016-dos mil diecisiete firmados por el Ingeniero Antonio Fernández Cárdenas, con cédula profesional 1559235 en la cual asume la responsabilidad como Asesor en Seguridad Estructural, de la construcción ubicada en Boulevard Acapulco No. 400, Fraccionamiento Las Brisas, Quinto Sector, e identificado con el expediente catastral 38-042-001.
- Estudio de Mecánica de Suelos de fecha 16-diecisiete de noviembre de 2016-dos mil diecisiete realizado por la empresa SEVISA CONTROL y firmado por el Ingeniero Jesús Segura Arenas con número de cédula profesional 8351377.
- Estudio de Impacto Vial de fecha Marzo del 2016-dos mil diecisiete, realizado por la empresa BIOTERSA, firmado por el Arquitecto Fernando Fabián García Banda con cédula profesional 4131636.
- Estudio Hidrológico de fecha Abril del 201 realizado por ASESORIA Y SERVICIOS DE INGENIERIA HIDRAULICA/E HIDROLOGIA APLICADA, y carta responsiva de fecha 21-veintuno de Abril de

Condominio Acero
Zaragoza Sur No. 1000 Centro,
Monterrey, N.L. / C.P. 64000
T. (81) 8130.6565



2015-dos mil quinientos, firmado por el Ingeniero Alejandro Elizondo Castañeda con número de cédula profesional 3395518, en la que menciona no existir riesgo hidrológico para el proyecto de Locales Comerciales y Oficinas dentro del inmueble que nos ocupa.

XIV.- Acompaña escrito de fecha 15-quince de marzo de 2016-dos mil dieciséis mediante el cual el Arquitecto Diego Fernández Villarreal, con cédula profesional 2142002, se manifiesta como Director Responsable de la Obra a realizarse en la calle Boulevard Acapulco No. 400, Fraccionamiento Las Brisas, Quinto Sector, e identificado con el expediente catastral 38-042-001.

XV.- De lo anterior, y con base en el párrafo final del artículo 97 fracción VIII del Reglamento de la Administración Pública del Municipio de Monterrey, la Dirección de Proyectos Técnicos de Desarrollo Urbano adscrita a esta Secretaría, emitió los siguientes Dictámenes, conforme a los documentos anexados por el solicitante, siendo los siguientes:

Mediante oficio número DT/E/316/SEPTIEMBRE/2016 de fecha 9-nueve de Septiembre de 2016-dos mil dieciséis, emitió Dictamen Técnico Estructural, por medio del cual atento a los estudios, memorias de cálculo y demás documentos aportados por el interesado, descritos en el cuerpo de la presente resolución, verifica el cumplimiento de las normas y disposiciones generales y reglamentos municipales, recomendando autorizar el proyecto constructivo condicionado a cumplir los requisitos mencionados en dicho dictamen e informa a los interesados sobre la responsabilidad directa y solidaria que señalan los artículos 8, 9, 10, 11, 12, 13, 14, 15, 16 y 17 del Reglamento para las Construcciones en el Municipio de Monterrey, Nuevo León, por tanto, el proceso constructivo deberá apagararse al proyecto presentado, con el fin de prevenir cualquier tipo de riesgo.

Mediante oficio número DPTDU/V/300/2016 de fecha 15-quince de junio del 2016-dos mil dieciséis, emitió Dictamen Técnico Vial, mismo que fue realizado conforme a la información presentada por el solicitante, concluyendo en dicho dictamen que el proyecto es factible desde el punto de vista vial, siempre y cuando se cumpla con lo indicado en el citado dictamen.

Mediante oficio No. DPTDU/H 087/2016 de fecha 16-dieciséis de Mayo del 2016-dos mil dieciséis, emitió Dictamen técnico otorgando el visto bueno por parte del área de Hidrología para el Estudio Hidrológico de fecha abril del 2016-dos mil dieciséis, realizado por el Ingeniero Alejandro Elizondo Castañeda con número de cédula profesional 3395518 concluyendo en dicho dictamen que el proyecto queda condicionado a cumplir con lo establecido en el cuerpo de dicha resolución.

Mediante oficio número DPTDU/G074/2016 de fecha 24-veinticuatro de mayo de 2016-dos mil dieciséis, emitió Dictamen en materia de Geología, mismo que fue realizado conforme a la



información presentada por el solicitante, otorgando el citado dictamen factible, siempre y cuando cumpla con las observaciones, obligaciones y lineamientos considerados en el cuerpo del mismo, con el fin de garantizar la operatividad y buen funcionamiento de todas las obras requeridas por los estudios presentados.

XVI.- En fecha 03-tres de diciembre de 2015-dos mil quince, se emite alineamiento vial, por parte de la entonces Dirección Técnica de Desarrollo Urbano adscrita a esta Secretaría, en el cual indica lo siguiente: a) Para la Avenida Blvd. Acapulco deberá respetar su límite de propiedad de acuerdo a escrituras. b) Para la calle Topolobampo deberá respetar su límite de propiedad de acuerdo a escrituras. c) En la esquina formada por la intersección de estas vialidades deberá respetar un ochavo de 3.00 x 3.00 metros. En los estudios de vialidad SI se prevé la modificación al tramo de la vía pública con la que colinda el predio.

XVII.- Que para dar cumplimiento a lo indicado en los artículos 10 y 20 penúltimo párrafo, del Reglamento para las Construcciones en el Municipio de Monterrey, con respecto a que deberá contar con Póliza de seguro de responsabilidad civil contra terceros durante el proceso constructivo y hasta 01-un año de haber obtenido el oficio de terminación de la obra; el interesado acompañe escrito de fecha 15-quince de Marzo del 2016-dos mil dieciséis, en el cual establezca que se comprometen a adquirir Seguro de Responsabilidad Civil de protección a terceros, haciéndole de su conocimiento el contenido de los artículos citados.

Que, de acuerdo a lo expuesto, fundado y motivado, el suscrito Secretario de Desarrollo Urbano y Ecología del Municipio de Monterrey, Nuevo León:

ACUERDA:

PRIMERO.- Por los motivos y razones expuestas en los términos señalados y bajo las condiciones que se indican en el capítulo de considerando de la presente resolución se AUTORIZAN las LICENCIAS MUNICIPALES DE USO DE SUELO, USO DE EDIFICACIÓN Y CONSTRUCCIÓN (OBRA NUEVA) PARA OFICINAS ADMINISTRATIVAS Y LOCALES COMERCIALES Y DE SERVICIOS AGRUPADOS, en el predio identificado con el número de expediente catastral 38-042-001, ubicado en BOULEVARD ACAPULCO No. 400, FRACCIONAMIENTO LAS BRISAS, QUINTO SECTOR, el cual cuenta con una superficie de 443.47 metros cuadrados y una construcción de 1,101.40 metros cuadrados de Obra nueva.

SEGUNDO.- El propietario, ocupante o interesado deberá cumplir al inicio de actividades y en todo momento con todas y cada una de las siguientes obligaciones y/o lineamientos:



A) Las obligaciones impuestas que se contienen en este acuerdo se complementan y adicionan con las contenidas en la documentación gráfica Cartulina y Planos (1 de 3, 2 de 3 y 3 de 3), la cual debidamente autorizada forma parte integrante del mismo.

B) La Licencia Municipal de Construcción (Cartulina) que en este acto se autoriza y que es parte anexa e integral del acuerdo deberá permanecer en todo momento en un lugar visible en la obra, e igualmente deberá permanecer (en lugar visible) en el establecimiento en todo momento a partir del inicio de funciones.

C) Una copia de los planos aprobados de Edificación y Construcción deberá conservarse en la obra, y estar a disposición de la autoridad. Así mismo de conformidad con lo establecido en el Artículo 26 fracción III del Reglamento para las Construcciones en el Municipio de Monterrey vigente, se indica lo siguiente: La vigencia de las licencias iniciará a partir del día siguiente a la notificación correspondiente y dependerá de los metros cuadrados de construcción conforme a la siguiente clasificación: "Fracción III.- Mayor de 1,000.00 metros cuadrados de construcción-3 años." Por lo anterior, al tratarse de una construcción total de 1,101.40 metros cuadrados, se otorga al solicitante un plazo de 03-TRES AÑOS para realizar las obras de construcción que se le autorizan, haciéndole saber al solicitante los términos del artículo 27 del reglamento de construcción citado, que a la letra dice "La prórroga se tramitará ante la autoridad municipal correspondiente, hasta por un término igual al otorgado. El interesado, previo al vencimiento de la licencia, podrá solicitar la prórroga en una sola ocasión, debiendo pagar todos los derechos municipales que correspondan." Debiendo cumplir con los requisitos señalados por el artículo 28 del referido reglamento.

D) Deberá sujetar la ejecución de la construcción al cumplimiento de las siguientes obligaciones y lineamientos urbanísticos:

1) La presente licencia de construcción se otorga bajo la responsiva del o los directores responsables de la obra o profesionistas responsables que asuman la obligación de que el proyecto, cálculos, especificaciones, materiales y procesos de ejecución de la obra en sus diversos aspectos o elementos cumplan las normas técnicas correspondientes y se ajusten a lo dispuesto en la Ley de Desarrollo Urbano del Estado de Nuevo León, en los reglamentos o disposiciones de carácter general que expida el ayuntamiento de Monterrey N. L. y en los demás ordenamientos jurídicos aplicables.

2) Deberá respetar el horario de actividades de construcción las cuales deberán cumplirse en un horario de 8:00 a 17:00 horas de lunes a viernes, y sábado de 8:00 a 14:00 horas, en días hábiles esto con la finalidad de no impactar con ruido los predios vecinales.

3) En caso de ruptura de pavimento o que se requiera trabajar en vía pública, deberá acudir a realizar el trámite correspondiente a la Dirección Técnica de la Secretaría de Servicios Públicos.

28
29

- 4) Respetar el proyecto arquitectónico tal y como se ilustra en los planos autorizados al efecto (Distribución, dimensiones y usos de las áreas indicadas en las plantas arquitectónicas del proyecto, dimensiones de los accesos y salidas, etc.), el cual cumple con todos y cada uno de los lineamientos establecidos en el Plan de Desarrollo Urbano del Municipio de Monterrey de acuerdo a la zona en la que se ubica el predio en cuestión.
- 5) Para el supuesto de pretender utilizar las banquetas de la vía pública para colocar momentáneamente los materiales de construcción o escombros, sin invadir la superficie de rozamiento, se deberá obtener de la autoridad municipal competente el permiso correspondiente.
- 6) El Director Técnico de Obra deberá respetar las obligaciones indicadas en el artículo 12 fracciones I a VI, del Reglamento para las Construcciones del Municipio de Monterrey.
- 7) El propietario o poseedor de un inmueble será el responsable por las acciones, omisiones y las circunstancias de responsabilidad a que se refiere el Reglamento de Construcción citado. El propietario o poseedor de un inmueble para su protección y Asesoramiento tendrá la obligación de recurrir a un Director Responsable de Obra para la ejecución de la construcción, cuando se trate de construcciones Tipo 3^a, 3b, 4^a, 4b y 4c. Podrá Contratar directamente o a través del Director Responsable de Obra, otros profesionistas que en su calidad de asesores serán responsables solidarios con el titular del contrato o en sus respectivas ramas o especialidades. Estos podrán ser entre otros, los descritos en el artículo 2 fracción IV del presente Reglamento, en cuyo caso, el Director Responsable de Obra quedará como responsable general del proyecto y de la obra; lo anterior en base a los artículos 8 y 9 del Reglamentos para las Construcciones del Municipio de Monterrey Nuevo León vigente.
- 8) El propietario o poseedor de un inmueble deberá de disponer obligatoriamente y durante el tiempo que dure la construcción, tratándose de construcciones tipo 3b, 4^a, 4b y 4c de un seguro de responsabilidad civil contra terceros que ampare cualquier daño que ocasione la construcción.
- 9) El Director Responsable de Obra deberá vigilar que el proceso constructivo se apegue estrictamente al proyecto aprobado, con el fin de prevenir la consecución de riesgos.
- 10) No utilizar los árboles, en su caso, como bancos o mesas de trabajo, no derribarlos, maltratarlos o podarlos.
- 11) Se le hace del conocimiento al Propietario, Director Responsable de Obra y Asesores que con el fin de garantizar la seguridad estructural de la construcción deberá cumplir con lo establecido en los artículos 8, 9, 41, 49, 51, 52, 54, 55, 58, 60, 74, 75, 76 y 87 del Reglamento para las Construcciones del Municipio de Monterrey.



88
G
D

- 12) Así como también deberá vigilar que el proceso constructivo se apegue estrictamente al proyecto aprobado, con el fin de prevenir la consecución de riesgos.
- 13) Se hace del conocimiento a los interesados de su responsabilidad directa y solidaria, que establecen los artículos 8, 9, 10, 11, 12, 13, 14, 15 y 16 del Reglamento para las Construcciones del Municipio de Monterrey y las disposiciones aplicables de la Ley de Desarrollo Urbano del Estado de Nuevo León.
- 14) Dar a los residuos (escombros, ramas y basura) un manejo adecuado (recolección, transporte y disposición final mediante empresas o en sitios autorizados), colocándolos dentro del predio o, de no ser posible, en contenedores adecuados previa autorización, efectuando separación entre los del proceso de construcción y los equiparables a domésticos generados por el personal.
- 15) No efectuar fogatas. para la preparación de alimentos del personal de construcción deberá contarse con estufa a base de gas LP o electricidad.
- E) Deberá dar cumplimiento a lo establecido en el Artículo 123 del Reglamento para las Construcciones en el Municipio de Monterrey, N.L. Vigente al momento de ingresar la solicitud, el cual señala lo siguiente "El propietario o poseedor o el Director Responsable de Obra o el Asesor profesional contratado, juntos o por separado, deberán facilitar a la autoridad municipal, el oficio de obra terminada, donde el profesionalista dará fe, bajo protesta de decir la verdad, que la obra fue ejecutada bajo su supervisión o asesoría y cumpliendo con las normas que la ingeniería exige y conforme a lo autorizado. . . . ". De lo anterior, se deduce, que al término de los trabajos de construcción, se deberá tramitar ante la autoridad competente (Secretaría de Desarrollo Urbano y Ecología) la terminación de obra (Obra Terminada).
- F) Deberá cumplir al inicio de actividades y en todo momento con todas y cada una de las siguientes obligaciones y/o lineamientos:
 - a) Respetar el proyecto arquitectónico tal y como se ilustra en los planos autorizados al efecto (Distribución, dimensiones de las áreas indicadas en las plantas arquitectónicas del proyecto, dimensiones de los accesos y salidas a la zona de estacionamiento).
 - b) No podrá utilizarse el inmueble que nos ocupa para un uso diferente del autorizado en el presente acuerdo ni modificar el funcionamiento estructural del proyecto aprobado, sin haber obtenido previamente la autorización correspondiente.





- c) Deberá de respetar el uso de edificación de **OFICINAS ADMINISTRATIVAS Y LOCALES COMERCIALES Y DE SERVICIO AGRUPADOS**, en el predio en cuestión.
- d) Deberá respetar el uso de todas y cada una de las áreas señaladas en el proyecto arquitectónico que en este acto se autoriza, **no deberá cambiar el giro ni su área de construcción aquí autorizada** (respetar lo indicado en el proyecto autorizado al efecto), quedando totalmente obligado a mantener en función los **15-quince cajones** de estacionamiento requeridos como mínimo para el uso solicitado con las dimensiones mínimas de 2.70 x 5.00 metros que indica el proyecto, en caso contrario quedará sin efectos la presente autorización.
- e) Deberá de contar con el Plan de Contingencias y la Unidad Interna de Respuesta Inmediata realizado por un consultor externo adscrito a la Dirección de Protección Civil Estatal, así como la Auditoría Técnica (análisis de riesgos) emitida por la dirección antes mencionada previo al inicio de ventas o rentas de los inmuebles en observancia de la Ley de Protección Contra Incendios y Materiales Peligrosos del Estado de Nuevo León.
- f) Queda totalmente prohibido estacionarse o realizar cualquier tipo de maniobra que impacte negativamente en la vía pública.
- g) Deberá conservar a la edificación en buenas condiciones de estabilidad, servicio, aspecto e higiene, evitar que se conviertan en molestia o peligro para las personas o los bienes, reparar y corregir los desperfectos.
- h) Los acabados en las fachadas deben mantenerse en buen estado de conservación, aspecto e higiene.
- i) Deberá mantener habilitado y en funcionamiento con las dimensiones mínimas de 2.70 x 5.00 metros, quince cajones de estacionamiento como mínimo que requiere el proyecto.
- j) Deberá implementar un programa de limpieza, en donde se incluya el exterior del establecimiento, la fachada, las banquetas, la media calle y en todas sus colindancias.
- k) Deberá cumplir con el reglamento de Limpia y Regulación Sanitaria de la Secretaría de Servicios Públicos del Municipio de Monterrey.
- l) En caso de que al momento de la construcción se cuente con mamparas de protección con anuncios publicitarios, se deberá obtener la licencia de anuncios correspondiente.
- m) No podrá utilizarse el inmueble que nos ocupa para un uso diferente del autorizado en el presente acuerdo ni modificar el funcionamiento estructural del proyecto aprobado.



G) En cuanto a Vobo. Bomberos:

La Dirección de Ingeniería Contra Incendios y Materiales Peligrosos, Patronato de Bomberos de Nuevo León, A.C., mediante reporte No. 116-154 de fecha 7-siete de Marzo del 2016-dos mil dieciséis, da respuesta a las solicitudes de inspección de un análisis de riesgos en la construcción que se pretende realizar para el giro de Oficinas con Locales comerciales y Estacionamiento en el predio ubicado en Boulevard Acapulco No. 400, Fraccionamiento Las Brisas, Quinto Sector; en el cual se emiten las recomendaciones que deberá cumplir de acuerdo a la ley de Protección contra Incendios y Materiales Peligrosos del Estado de Nuevo León.

H) Deberá respetar lo indicado en el Dictamen Técnico Estructural con oficio DPT/E/316/SEPTIEMBRE/2016 de fecha 9-nueve de septiembre del 2016-dos mil dieciséis, emitido por la Dirección de Proyectos Técnicos de Desarrollo Urbano adscrita a esta Secretaría, el cual fue realizado conforme a los estudios, memorias de cálculo y demás documentos aportados por el interesado, donde se le obliga a cumplir con lo siguiente:

1. De conformidad a los artículos 288, 290 y 291 de la Ley de Desarrollo Urbano del Estado de Nuevo León, deberá cumplir con las condiciones de seguridad, normas y especificaciones relativas al diseño la cual es responsabilidad de la persona que lo realiza, de conformidad con lo establecido en los artículos 8,9 segundo párrafo, 13,15 fracción I inciso E), fracción IV inciso C), 16 fracciones I, II y III, 17, 20, 22, 42, 49 y 94 del Reglamento para las Construcciones del Municipio de Monterrey Nuevo León.

2. Deberá preservar la seguridad de las construcciones y la de los usuarios de la misma, del Director Responsable de la Obra y Asesor en Seguridad Estructural, que intervienen en este proyecto deberán remitirse a la aplicación de las normas o especificaciones relativas al diseño y construcción, contempladas en el Reglamento para las Construcciones en el Municipio de Monterrey.

3. Dar cumplimiento a las Leyes y Códigos Generales de Construcción, además de la Ingeniería, las cuales comprenden a todas las edificaciones en las que deberán aplicarse en la práctica actual de la Ingeniería con rigor durante el proceso constructivo.

4. Sujetarse a lo indicado en los artículos 52, 55, 58, 59, 61, 63, 66, 67, 79, 80, 81, 82, 99, 100, 103, 104, 108, 109, 110, 111, 117, 118, 119 del Reglamento para las Construcciones en el Municipio de Monterrey.

5. Es responsabilidad del propietario y Director Responsable de Obra, dar prioridad y término a las etapas de las obras que colindan con los diferentes predios y vialidades para la protección de taludes o cortes de terreno, así como supervisar el proyecto constructivo para que se apegue a lo presentado para su autorización.

8
0
B



6. El propietario, Director Responsable de Obra y Asesores deberán sujetarse a las disposiciones contenidas en el Capítulo V del Proceso Constructivo, artículos 52 al 59 del Reglamento para las Construcciones del Municipio de Monterrey, ya que, en caso de no hacerlo así, será acreedor a las sanciones contenidas en el Reglamento citado, así como las Responsabilidades Civiles, Penales y Administrativas a que haya lugar.

I) **En materia de Vialidad, deberá cumplir con lo indicado en el oficio DPTDU/V/300/2016 de fecha 15-quince de junio del 2016-dos mil dieciséis, emitido por la Dirección de Proyectos Técnicos de Desarrollo Urbano adscrita a esta Secretaría, siendo lo siguiente:**

1. El interesado presenta a revisión un antecedente autorizado por la Dirección de Desarrollo Urbano de Monterrey para un local de autoservicio, con número de expediente 3513/93. En dicho antecedente para un local de autoservicio el mencionado local contaba con una salida vehicular hacia la calle local Topolobampo.

Tomando en cuenta el mencionado antecedente, además de que los usuarios de los locales procederán y tendrán su destino hacia la Av. Blvd. Acapulco en su gran mayoría, tal y como se indica en la distribución de viajes del Estudio de Impacto Vial, mismo que recomienda que la entrada y salida de la rampa se realice hacia la calle Topolobampo y no hacia Av. Blvd. Acapulco por cuestiones de seguridad y funcionalidad del proyecto, se da visto bueno a la propuesta vial, condicionado al cumplimiento de las obligaciones marcadas en el presente dictamen.

2. El Proyecto deberá respetar el siguiente Alineamiento Vial de acuerdo al Plan de Desarrollo Urbano del Municipio de Monterrey 2013-2025, a la Ley de Desarrollo Urbano del Estado de Nuevo León, al Artículo 64 del Reglamento para las Construcciones del Municipio de Monterrey y al Alineamiento Vial emitido por esta Secretaría.

a) Para la Avenida Blvd. Acapulco deberá respetar su límite de propiedad de acuerdo a escrituras.
b) Para la calle Topolobampo deberá respetar su límite de propiedad de acuerdo a escrituras.
c) En la esquina formada por la intersección de estas vialidades deberá respetar un ochavo de 3.00 x 3.00 metros.

Nota: Se prevé la modificación al tramo de la vía pública con la que colinda el predio.

3. El proyecto deberá resolver su demanda de cajones de estacionamiento dentro del predio, de acuerdo a la matriz de compatibilidad de usos del suelo del Plan de Desarrollo Urbano del Municipio de Monterrey 2013-2025.

4. Deberá cumplir con las dimensiones de los cajones de estacionamiento de acuerdo a lo establecido dentro del Artículo 52 del Reglamento de Zonificación y Uso de Suelo del Municipio de Monterrey, el cual indica que las dimensiones de los cajones dispuestos en batería deberán ser por lo menos



de 2.70 x 5.00 metros, tomando en cuenta las características de los vehículos ligeros y el espacio necesario para abrir las puertas. Se podrá aceptar hasta un 25 % de los cajones para vehículos compactos, los cuales deberán ser de 2.50 x 4.50 metros.

5. Se deberán disponer de cajones de estacionamiento para personas discapacitadas, las cuales deberán ser de 3.80 x 5.00 metros de acuerdo a la norma oficial mexicana NOM-034-SCT2-2003. Con respecto a estos últimos, deberán ajustarse a lo indicado en los artículos 37 y 38 del Reglamento de Accesibilidad de la Cd. de Monterrey, vigente.

6. Los accesos vehiculares a los cajones y a las zonas de estacionamiento deben estar libres de cualquier obstáculo que afecte su funcionalidad y la visibilidad para realizar las maniobras vehiculares. Por lo anterior, no deberán existir ningún tipo de obstáculos móviles o fijos, además de postes o árboles colindantes al acceso que dificulten la entrada y salida a los usuarios.

7. Con respecto a la vía pública, queda prohibido separar espacios para estacionar vehículos o colocar señales, o dispositivos de tránsito sin autorización de la autoridad municipal de vialidad y tránsito, de acuerdo al Artículo 42 del Reglamento de Vialidad y Tránsito del Municipio de Monterrey.

8. El acceso vehicular al estacionamiento del sótano deberá tener un ancho mínimo de 6.00 metros, dado que se propone de doble sentido de circulación. Lo anterior de conformidad con el Artículo 64 del reglamento de Zonificación y Usos de Suelo.

ARTÍCULO 64. El acceso a la zona de estacionamiento deberá tener un ancho mínimo de 3.00-tres metros cuando se utilice en un sentido de circulación (entrada o salida) y cuando sea utilizado en doble sentido (entrada y salida) el ancho mínimo será de 6.00-seis metros.

9. Se deberá señalar de manera clara los sentidos de circulación tanto con letrero como con pintura en la superficie de rodamiento en la zona de los accesos.

10. Deberá cumplir con una altura libre mínima de 2.20 metros tanto en la zona de la rampa, como en los estacionamientos ubicados en el sótano. Lo anterior de conformidad con el Artículo 69 del Reglamento de Zonificación y Uso de Suelo del Municipio de Monterrey.

11. El pasillo de circulación vehicular deberá tener un ancho mínimo de 6.00 metros de acuerdo al Artículo 65 del Reglamento de Zonificación y Uso de Suelo del Municipio de Monterrey, dado que presenta cajones de estacionamiento con una disposición a 90° con respecto al mismo pasillo.



17. El propietario o propietarios del Desarrollo, quedan obligados a realizar las aportaciones necesarias para poder llevar a cabo las obras o adecuaciones viales planificadas en la zona, cuando así sea requerido por la Dirección de Ingeniería Vial de la Secretaría de Seguridad Pública y Vialidad, considerando entre ellas la semaforización del cruce de Av. Cumbres del Sol y Av. Adolfo Ruiz Cortines, debido al incremento del volumen vehicular y las demoras en la intersección.

J) En materia ambiental, deberá respetar lo indicado en el oficio No. 0699/2017 y número de expediente administrativo LTA-000505/2016, de fecha 20-veinte de febrero del 2017-dos mil diecisiete, emitido por la Dirección de Ecología adscrita a esta Secretaría, siendo lo siguiente:

Durante la etapa de construcción.-

1. El horario de las actividades de la demolición y construcción será de lunes a viernes de 8:00 a 17:00 horas y sábados de 8:00 a 14:00 horas en días hábiles.

2. Los residuos provenientes de la demolición y construcción deberán manejarse (almacenamiento, transporte y disposición final) adecuadamente de conformidad con el Reglamento de la Ley General para la Prevención y Gestión Integral de los Residuos.

3. Las actividades, los equipos o maquinaria que provoquen ruido y/o vibraciones durante la demolición y construcción, no podrán colocarse en colindancia a vía pública y a límites del predio, en cualquier ubicación deberán estar aislados acústicamente y no deberán sobrepasar los límites máximos permisibles de ruido en fuentes fijas (NOM-081 SEMARNAT-1994), siendo los límites de 68 dB (A) de 08:00 a 17:00 horas.

4. En relación a los escombros generados, deberán disponerse adecuadamente en sitios y a través de prestadores de servicios autorizados para tal efecto por la Secretaría de Desarrollo Sustentable del Estado (Subsecretaría de Protección al Medio Ambiente y Recursos Naturales).

5. La explotación de depósitos de bancos de material en el interior del predio o ubicados fuera del predio requiere de previa autorización de la Secretaría de Desarrollo Sustentable, salvo en el caso de que la tierra proveniente de los movimientos de nivelación, se utilice en el mismo.

6. Deberá minimizar las emisiones a la atmósfera generadas por la maquinaria utilizadas, respetando los límites máximos permisibles de emisiones de gases contaminantes proveniente del escape de los vehículos automotores en circulación que usan gasolina como combustible NOM-041-SEMARNAT-2006.

7. La emisión de polvos por tránsito de vehículos no deberá salir de la propiedad, por lo que deberá asegurarse que los vehículos que transporten los materiales no dispersen o emitan polvos durante los trayectos.

Handwritten initials and numbers: 2, 8, 8.

18. No deberán existir espacios abiertos principalmente en colindancia con casa habitación, esto con la finalidad de no impactar negativamente el entorno con el desarrollo de las actividades que



Aspecto Ambiental Ruido y/o Vibraciones

17. Durante el funcionamiento de la obra deberá implicar el uso eficiente de la energía y del agua, así como de los recursos materiales no perjudiciales por el ambiente, ello con la finalidad de lograr una reducción de los impactos ambientales y una sustentabilidad del edificio.

Generales

Durante la etapa de operación.-

16. Deberán contar con un programa permanente que incluya el control de insectos y roedores.
17. Durante el funcionamiento de la obra deberá implicar el uso eficiente de la energía y del agua, así como de los recursos materiales no perjudiciales por el ambiente, ello con la finalidad de lograr una reducción de los impactos ambientales y una sustentabilidad del edificio.
15. Deberán realizarse las conexiones correspondientes de servicios de agua potable y drenaje sanitario, instalando para tal efecto, una toma de agua tanto para el uso de los operadores así como insumo de la obra, además de contar con un sanitario provisional conectado al sistema de drenaje o colocar un sanitario portátil por cada 25 trabajadores o menos, el cual deberá asearse diariamente.
14. Deberá de colocar mamparas o tapiales en el límite del predio, con la finalidad de contener los polvos y/o partículas producto de la demolición y construcción en el interior del predio, queda prohibido la instalación de anuncios sobre estas estructuras.
13. Antes de iniciar y durante las actividades de construcción se deberá tomar en cuenta y monitorear continuamente el reporte de calidad del aire en el Área Metropolitana de Monterrey que emite la autoridad correspondiente mediante la página electrónica <http://www.nl.gob.mx/servicios/mapa-de-la-calidad-del-aire> con la finalidad de establecer medidas adicionales a las ya establecidas en esta resolución para mitigar el impacto ambiental en la calidad del aire.
12. Las vibraciones que puedan generarse no deberán ser percibidas en predios colindantes, en este sentido, los equipos deberán contar con un sistema de amortiguamiento para evitar la transmisión de ruido y vibraciones al entorno.
11. Deberá utilizar el riego con agua no potable, de las superficies a trabajar, ello para disminuir la emisión de polvos por efecto del movimiento de la tierra.
10. Queda prohibida la quema a cielo abierto de residuos. Deberá proveer a los trabajadores de las instalaciones adecuadas para la preparación y consumo de sus alimentos.
9. Deberá establecer y mantener medidas de control de la erosión durante la construcción.
8. Deberá minimizar la cantidad y duración de la exposición de la tierra fuera de la excavación.





generen emisiones de ruido.

19. Las actividades, los equipos o maquinaria que provoquen ruido y/o vibraciones, no podrán colocarse en colindancia con casa habitación, vía pública ni a límites del predio, en cualquier ubicación deberán estar aislados acústicamente y no deberán sobrepasar los límites máximos permisibles de ruido en fuentes fijas (NOM-081 SEMARNAT-1994), siendo los límites de 68 dB (A) de 08:00 a 20:00 horas (horario común para locales y oficinas).

20. En caso de utilizar bocinas, magnavoces o altavoces de sistemas de sonido, música, intercomunicación, alarma, etc., deberán estar orientados hacia el interior y regulado su volumen a fin de que no sobrepasen los límites máximos permisibles de emisión de ruido por la Norma correspondiente, ni sus vibraciones.

21. No se permite la ejecución u operación de equipos de sonido, instrumentos musicales, bocinas, amplificadores y similares en interiores con espacios abiertos ni en vía pública.

Contaminación del Suelo

22. El suelo deberá estar protegido con material impermeable, es prohibido realizar cualquier actividad en suelo natural.

23. Queda prohibido la derrama o vertido de material sólido o líquido al suelo, a la vía pública y/o áreas verdes.

24. Deberá tomar medidas preventivas para evitar o minimizar fugas de líquidos que puedan afectar el suelo del área, evitando colocar materiales y/o equipos sobre suelo natural.

25. El interior del establecimiento deberá estar libre de derrames de grasa y aceite.

26. En caso de usar transformador de energía eléctrica, este no deberá estar sobre suelo natural, además deberá contar con barrera de contención para evitar derrames.

Emisiones al Aire

27. No se deberán percibir olores a predios colindantes.

Contaminación del Agua

28. Es prohibido la derrama o vertido de residuos sólidos o líquidos al drenaje sanitario o pluvial.
29. Deberá registrar sus descargas de agua residual en la Secretaría de Desarrollo Sustentable previo a la operación del establecimiento.

30. Los líquidos residuales del proceso deberán cumplir con las Normas Oficiales Mexicanas.

31. Los sistemas de drenaje deberán ser protegidos de derrames accidentales de residuos sólidos o líquidos de sustancias que pudiesen ocasionar alteraciones a la calidad del flujo ordinario del sistema; estableciendo un sistema de barreras, fosas, charolas canales, etc., con la finalidad de

28
CG

K) En materia de Geología deberá respetar lo indicado en el oficio número DPTDU/G074/2016 de fecha 24-veinticuatro de Mayo de 2016-dos mil dieciséis, emitido por la Dirección de

40. No podrá rentar, arrendar o subarrendar el predio para la instalación de anuncios ajenos al establecimiento.

39. En caso de anuncio deberá ser de tipo adosado al edificio (categoría B subtipo 1,2 ó 4), para cumplir con el Reglamento de Anuncios del Municipio de Monterrey Art. 16 incisos e) y f) Art. 24 incisos a) y b) y c), Art. 25, 26, 27 y 30 y contar con previa autorización de la Secretaría de Desarrollo Urbano y Ecología.

Imagen Urbana

38. En el espacio destinado a área verde, deberá ser arborizado con 01-un árbol de la especie encino, con dimensiones de 5.0 centímetros de diámetro en su tallo medido a 1.20 m de altura (de acuerdo a la Ley de Desarrollo Urbano del Estado de Nuevo León Art. 206 fracción VI) y deberá de contar con 1-un árbol de las mismas características por cada 2-dos cajones de estacionamiento (siendo la cantidad de 08-ocho árboles), por lo cual deberá de arborizar en total la cantidad de 09-nueve árboles de las características arriba mencionadas (de acuerdo al Reglamento de Zonificación y Uso de Suelo del Municipio de Monterrey Art. 92), en caso de incumplimiento, se hará acreedor a las sanciones establecidas en el reglamento de Protección Ambiental e Imagen Urbana de Monterrey.

37. Cuenta con permiso de arbolado con expediente PDE-1273-16 el cual no requirió reposición de arbolado.


Reforestación

36. Deberá contar con el registro tipo, volumen y destino de residuos generados.
35. Deberá contar con empresa autorizada para la recolección de residuos sólidos que generen generados, dichos contenedores deberán de ubicarse dentro del predio sin vista a vía pública.
34. Deberá instalar contenedores con tapas para el almacenamiento temporal de los residuos

Integral de los Residuos.
33. Los residuos que se generen deberán manejarse (almacenamiento, transporte y disposición final) adecuadamente de conformidad con el Reglamento de la Ley General para la Prevención y Gestión

Manejo de Residuos Sólidos

32. Deberá de registrarse como generador de residuos de manejo especial ante la Secretaría de Desarrollo Sustentable del Estado.
contener materiales y prevenir posibles contingencias, además de contar con trampas de aceites y grasas.





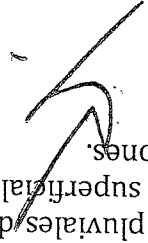
Proyectos Técnicos de Desarrollo Urbano adscrita a esta Secretaría, el cual fue elaborado de acuerdo a la información, documentos y estudios presentados por el solicitante, y que en lo siguiente se transcribe:

- El proyecto debe contar con supervisión del Asesor Estructural y de los Laboratorios que realizaron los Estudios para verificar las profundidades de excavación, los diseños propuestos de cimentación, revisar que las capacidades de carga del terreno corresponden estrictamente con el diseño de construcción.
- En todo momento deberá evitarse construir o cimentar sobre material de relleno o escombros con condiciones inestables o de baja resistencia así como evitar sobrecargas en el terreno o exceder las recomendaciones del diseño estructural de la construcción.
- Todas las tuberías y cisternas que transporten o almacenen algún fluido deberán ser diseñadas, construidas y protegidas con el objeto de que se eviten fugas que incrementen el contenido de agua en el subsuelo y modifiquen de manera negativa su resistencia al esfuerzo cortante.

- Durante el proceso constructivo deberán considerarse condiciones adversas como lluvias torrenciales, cargas accidentales o permanentes en la parte superior de los cortes, drenaje inadecuado del predio, agua subterránea, etc., para lo cual deben tomarse todas las medidas de seguridad para las personas y las construcciones aledañas.
- Por ningún motivo los taludes quedarán expuestos sin estabilización por un tiempo prolongado, esto para evitar algún posible deslizamiento o desprendimiento.
- En caso de requerir rellenos se deberá utilizar un material controlado atendiendo a las normas de la SCT y a las recomendaciones del Estudio, las cuales garanticen la estabilidad del inmueble.
- Se deberá tener un eficiente sistema de drenaje para evitar escurrimientos superficiales en el predio durante la etapa de desplante de la cimentación y colocación de los rellenos controlados, evitando transporte de material suelto, afectación por infiltraciones directas al subsuelo y erosión del área de desplante.

- La supervisión geotécnica deberá vigilar las excavaciones, particularmente en las partes adyacentes a construcciones existentes y vialidades, para evitar alterar su estabilidad y afectar negativamente las estructuras, derivados de la falta de presión y confinamiento al remover material e inestabilidad de talud por pendientes pronunciadas y sobrecargas en la corona.

Handwritten initials and numbers: "8", "2", "3", "4", "5", "6", "7", "8", "9", "10", "11", "12", "13", "14", "15", "16", "17", "18", "19", "20", "21", "22", "23", "24", "25", "26", "27", "28", "29", "30", "31", "32", "33", "34", "35", "36", "37", "38", "39", "40", "41", "42", "43", "44", "45", "46", "47", "48", "49", "50", "51", "52", "53", "54", "55", "56", "57", "58", "59", "60", "61", "62", "63", "64", "65", "66", "67", "68", "69", "70", "71", "72", "73", "74", "75", "76", "77", "78", "79", "80", "81", "82", "83", "84", "85", "86", "87", "88", "89", "90", "91", "92", "93", "94", "95", "96", "97", "98", "99", "100".




2.- Así mismo, las bajantes pluviales deberán presentar salida a nivel de rasante de la calle para su posterior desalojo en forma superficial a las vialidades, además que deberá tener salida a piso y no en caída libre para evitar erosiones.

1.- El proyecto contempla azoteas planas por lo que se deberá proporcionar un manejo del agua pluvial mediante sistemas de bajantes pluviales a base de tubería de PVC de 4" Y 6", esto considerando una pendiente de 2% sobre las losas a fin de garantizar que el flujo de agua llegue hasta las bajantes para su posterior desalojo.

Conforme al artículo 66 del Reglamento para las Construcciones del municipio de Monterrey se tiene que:

L) En materia de Hidrología deberá respetar lo indicado en el oficio número DPTDU/H 087/2016 de fecha 16-diciembre de Mayo de 2016-dos mil dieciséis, emitido por la Dirección de Proyectos Técnicos de Desarrollo Urbano adscrita a esta Secretaría, realizado conforme al Estudio Hidrológico presentado por el solicitante, reiterando la responsabilidad del propietario de los efectos de su construcción tal como lo suscriben los artículos No. 8 y 9 del Reglamento para las Construcciones del Municipio de Monterrey en materia de Responsabilidades, y que en lo siguiente se transcribe:

- De acuerdo con el artículo 116 del Reglamento de Construcciones del Municipio de Monterrey, en donde se indica que para realizar la excavación en donde haya nivel freático, se podrán usar pozos de bombeo con objeto de reducir las filtraciones y mejorar la estabilidad. Sin embargo, la duración del bombeo deberá ser tan corta como sea posible y se tomarán las precauciones necesarias para que sus efectos queden prácticamente circunscritos al área de trabajo. En este caso, para la evaluación de los estados límite de servicio a considerar en el diseño de excavación, se tomarán en cuenta los movimientos del terreno debidos al bombeo.
- Deberá garantizarse la estabilidad de las estructuras como edificaciones y bardas perimetrales colindantes al área donde se realicen movimientos de tierra y desplante de la estructura.
- Deberá establecerse un monitoreo permanente por parte de un Laboratorio de Mecánica de Suelos.
- Se deberá tener especial cuidado con el apuntalamiento adecuado de la excavación de retención se deberán diseñar de igual manera para los empujes críticos creados por la masa de suelo, tomando en cuenta la posible injerencia del nivel freático, cuando se requiera.





Durante el proceso constructivo, considerar las temporadas de lluvias y establecer un programa para el control de los escurrimientos pluviales y los problemas que estos pudieran generar, como mínimo se recomienda:

- 1.- Instalar retenedores temporales de sedimentos para el control de la erosión o arrastre de los materiales producto de los movimientos de tierra.
- 2.- No depositar material producto de los movimientos de tierras en los puntos de posibles escurrimientos.
- 3.- Verificar frecuentemente dichas medidas considerando los cambios en las condiciones de trabajo.

Deberá establecer sistemas de retención tipo cisterna para almacenar agua de los escurrimientos pluviales sin una subsiguiente descarga de los mismos, pudiendo aprovecharla en usos que no requieran agua potable, como por ejemplo: riego de jardines, alimentación de aparatos sanitarios, lavado de autos, etc., esto a fin de mitigar los riesgos de inundación en los puntos de coincidencia de caudales pico, y conforme al artículo 121 del Reglamento de Zonificación y Uso de Suelo del Municipio de Monterrey.

Así mismo, se prohíbe bloquear, rellenar o utilizar como vialidad todos los cauces de ríos y arroyos, que aparezcan en la red hidrológica del Atlas de Riesgo para el Estado de Nuevo León, las personas que incurran en dichas conductas deberán realizar las acciones necesarias para restaurarlos a las condiciones en que se encontraban antes de incurrir en esta infracción, sin perjuicio de las sanciones que determine la Ley y de las responsabilidades civiles y/o penales en que incurran, esto conforme al artículo 12 de las Normas para la mitigación de peligros y riesgos en nuevas construcciones, fraccionamientos, subdivisiones o parcelaciones del Atlas de Riesgo para el Estado de Nuevo León.

Además, de acuerdo a lo estipulado en el artículo 47 del Reglamento de Protección Ambiental e Imagen Urbana de Monterrey, queda prohibido alterar el curso natural de cañadas y escurrimientos pluviales, así como construir cualquier represa. El causante debe responder por los daños y perjuicios que ocasione por arrastres o inundaciones causadas por alteraciones al sistema natural de drenaje pluvial.

Por lo anterior, es responsabilidad del Director de obra, así como del propietario y asesores de los distintos estudios y cálculos que intervienen en este proyecto, el supervisar el proceso constructivo para que se apegue a lo presentado para su autorización, tal como lo suscriben los artículos No. 8 y 9 del Reglamento para las Construcciones del municipio de Monterrey en materia de Responsabilidades.

La solución de los escurrimientos internos deberá ser realizada sin ocasionar afectaciones ni daños al entorno urbano que le rodea, debiendo respetar las características y especificaciones constructivas e hidráulicas marcadas en el proyecto, buscando solucionar y brindar seguridad, así como el buen manejo pluvial que se genere dentro de las instalaciones, reiterando la responsabilidad que posee el propietario



del inmueble por las acciones, omisiones y las circunstancias de responsabilidad y seguridad, tal como lo suscribe el artículo 8 del Reglamento para las Construcciones del municipio de Monterrey.

Adicionalmente a las obras de mitigación que implique lograr el impacto cero al interior del predio; toda nueva construcción, fraccionamiento, subdivisión o parcelación, deberá de contribuir económicamente, a las obras de manejo integral de aguas pluviales y de drenaje pluvial contenidas en los planes de mitigación de riesgos, de acuerdo al tipo y nivel de riesgo que represente su ubicación dentro de la cuenca, y conforme a los proyectos y costos para la mitigación de peligros y riesgos hidrometeorológicos, esto conforme al artículo 15 de las Normas para la mitigación de peligros y riesgos en nuevas construcciones, fraccionamientos, subdivisiones o parcelaciones del Atlas de Riesgo para el Estado de Nuevo León.

De acuerdo al Reglamento para las Construcciones del Municipio de Monterrey, en el artículo 67, fracción IV, se refiere a los lineamientos de seguridad en las construcciones, en sótanos para estacionamiento, se deberá tener sistemas de extinción de incendio, además de un cargamo pluvial o una salida para posibles inundaciones.

TERCERO: Se hace del conocimiento al propietario, ocupante o interesado, que en el caso de incumplir con las condiciones, lineamientos o requerimientos referentes y competentes de esta Autoridad Municipal se procederá a la aplicación de las sanciones y medidas de seguridad contenidas en la ley de la materia.

CUARTO: La utilización que se dé a las construcciones, edificaciones e instalaciones, deberá ser aquella que haya sido autorizada por la Autoridad Municipal competente. Para darles un aprovechamiento distinto al originalmente aprobado, se deberá tramitar y obtener una nueva autorización. Lo anterior con fundamento en el tercer párrafo del artículo 295 de la Ley de Desarrollo Urbano del Estado de Nuevo León.

QUINTO: Las Licencias de Uso de Suelo y Uso de Edificación perderán su vigencia si dentro del término de tres años no se ejerce el derecho por ella conferido, y que se empezarán a computar a partir del día hábil siguiente a la fecha de expedición; lo anterior de acuerdo con los artículos 285 y 296 de la Ley de Desarrollo Urbano del Estado de Nuevo León.

SEXTO: Por ser cuestión de orden público, es deber de la autoridad apertibir a los interesados en términos del artículos 344 de la Ley de Desarrollo Urbano del Estado, en vigor, el cual establece que: Se sancionará con la revocación de las autorizaciones, licencias y permisos en los casos siguientes: I. Cuando se descubra que se utilizaron documentos falsos o erróneos o que se consiguieron con dolo a fin de obtener la autorización correspondiente; II. Cuando se construya un proyecto diferente al autorizado; o III. Cuando para el otorgamiento de la licencia, permiso o autorización el servidor público competente



dicte el acto en contravención a alguna disposición jurídica vigente; o IV. Cuando se haya emitido por autoridad incompetente.

SEPTIMO: Que con fundamento en el artículo 361 de la Ley de Desarrollo Urbano del Estado de Nuevo León, la presente resolución no prejuzga sobre los derechos de propiedad y se dictó conforme a los documentos, informes y datos proporcionados por el solicitante por lo que será a su cargo y responsabilidad la autenticidad, validez, calidad, contenido, cálculos y especificaciones que contengan los estudios, peritajes, memorias, respuestas, planos y demás documentos que presente ante la autoridad; y con el apercibimiento de las sanciones que contempla el Código Penal del Estado en sus artículos 385 y 387 fracción IV para al que por sí o por interpósita persona proporcione documentación falsa o simule cualquier acto, para obtener autorización, relativa a edificaciones, o sobre cualquier petición elevada con tales propósitos a la dependencia administrativa correspondiente, sin los cuales esta no se hubiere legalmente otorgado.

OCTAVO: Previo el pago de los derechos municipales y demás obligaciones fiscales, correspondientes, notificáse personalmente o por conducto de los CC. Notificadores Adscritos a esta Secretaría. - Así Administrativamente actuando lo firman los CC. Secretario de Desarrollo Urbano y Ecología y Director de Control Urbano del Municipio de Monterrey Nuevo León.

LIC. LUIS HORACIO BORTONI VAZQUEZ
C. SECRETARIO DE DESARROLLO URBANO Y ECOLOGIA

LIC. HECTOR FRANCISCO REYES LOPEZ
C. DIRECTOR DE CONTROL URBANO

SCS / EAM / kama

Lo que notifico a usted por medio del presente instructivo que entregue a una persona que dijo llamarse _____ horas del día _____ del mes de _____ del _____ siendo las _____

EL C. NOTIFICADOR _____
LA PERSONA CON QUIEN SE ENTIENDE LA DILIGENCIA _____

FIRMA _____
FIRMA _____
NOMBRE _____
NOMBRE _____

NO. DE GAFETE _____