

8 de Diciembre de 2016  
No. de Oficio: SEDUE 3808/2016  
ASUNTO: Expediente Administrativo L-092/2016

**INSTRUCTIVO**

**C. MARIA ELENA FUENTES MARTINEZ**  
**DE GARCIA**  
CON DOMICILIO EN: PRIVADA LOS  
ANGELES N° 198, COL. HACIENDA EL  
ROSARIO, SAN PEDRO GARZA GARCIA,  
NUEVO LEON.  
PRESENTE.-

*La Secretaría de Desarrollo Urbano y Ecología del Municipio de Monterrey, N. L., dentro de los autos del expediente administrativo indicado al rubro, dictó la siguiente Resolución:*

En Monterrey, Nuevo León, a los 08-ochos días del mes de Diciembre del año 2016-dos mil dieciséis. VISTO.- El expediente administrativo No. **L-092/2016**, formado con motivo de la solicitud presentada en fecha 24-veinticuatro de Febrero del año 2016-dos mil dieciséis, por la **C. MARIA ELENA FUENTES MARTINEZ DE GARCIA** en su carácter de propietaria del inmueble ubicado en la **AVENIDA ALFONSO REYES S/N**, en esta Ciudad, identificado con el número de expediente catastral **34-066-066**, acreditándolo Escritura Pública número **12,552-dos mil quinientos cincuenta y dos**, de fecha 21-veintuno de Octubre del año 2003-dos mil tres, pasada ante la fe del Licenciado Enrique J. Kuri Gallardo, Notario Público Titular de la Notaría Pública número 84-ochenta y cuatro, con ejercicio en el primer Distrito Registral en el Estado de Nuevo León; solicitud mediante la cual el interesado, pretende obtener las **LICENCIAS DE USO DE SUELO, CONSTRUCCION** (regularización) y **DE USO DE EDIFICACION** para **TEMPLO**, en el inmueble antes citado, el cual tiene un superficie de **3,387.31** metros cuadrados, con una construcción total de **504.34** metros cuadrados, los cuales son por regularizar.

Vistos los dictámenes técnico urbanísticos, disposiciones normativas y demás constancias que obran dentro del expediente; y,

**CONSIDERANDO**


I.- Que la Secretaría de Desarrollo Urbano y Ecología del Municipio de Monterrey, es competente para admitir, conocer, tramitar y resolver la presente solicitud, de conformidad a lo dispuesto por



los artículos 1 Fracción V, 6 fracciones IV y V, 10 Fracciones XIII y XXV último y penúltimo párrafos inclusive, 11, 137 Fracción II, 191 fracciones V y X, 226 Fracción I, 227 Fracción I y último párrafo, 228 Fracción I a XIV, 281, 282 fracciones I y II, 283 fracciones I a VI, 284, 285, 286, 287 Fracción I a V, 288 Fracción I a VI, 290, 293 Fracción I a V, 294 Fracción I a VIII, 295, 296, 359 y 361 de la Ley de Desarrollo Urbano del Estado de Nuevo León; Artículos 1, 3 Fracción II, 6, 8, 9 Fracción I punto 2 inciso f), 11, 12 Fracción III, 13, 14 fracciones III punto 3.12, artículo 15 Fracción I, 16, 36, 46, 47, 48, 49, 52, 53, 57, 59, 64, 66, 73, 100, 102, 103, 139, 156, 158, 159, 160, 162 fracciones I a XV del Reglamento de Zonificación y Uso de Suelo del Municipio de Monterrey; Artículos 3 Fracción VII, 4 Fracciones II y IV, 5, 8, 9, 10, 11, 12 Fracciones I a VI, 13, 14, 15, 16, 17, 18 Fracción I, 20, 22, 23, 25, 26 Fracción III, 34, 35, 36, 37, 40, 41, 49, 50, 52, 53, 54, 58, 94, 95, 96 y 152 del Reglamento para las Construcciones en el Municipio de Monterrey Nuevo León; Artículos 86, 89, 90, 91 y 94 de la Ley de Gobierno Municipal del Estado de Nuevo León y artículos 16 Fracción X, 93, 94 fracciones I, V, IX, XXXVIII, XLI y XLII, 95, 96 fracciones II y XII, 97 Fracción VIII, 99 fracciones X, XI y XIV del Reglamento de la Administración Pública del Municipio de Monterrey.

II.- Una vez revisados los documentos, datos e información anexa al expediente en cuestión y que fueron ingresados por el propietario, resulta dable señalar que en el presente caso no se presentó un documento oficial que compruebe o avale que el predio en cuestión forme parte de un fraccionamiento autorizado; toda vez que en el caso concreto, el predio de mérito no pertenece, ni forma parte, ni está integrado a un fraccionamiento debidamente autorizado, por lo que resulta aplicable lo que establece la disposición del Artículo 203 de la Ley de Desarrollo Urbano del Estado de Nuevo León, que a la letra señala: "Artículo 203. En Construcciones para nuevas Edificaciones en terrenos no comprendidos en fraccionamiento autorizado, se deberá ceder una superficie a favor del municipio conforme a lo siguiente: a) Los predios habitacionales, cederán el 17%-diecisiete por ciento del área vendible, o 22-veintidos metros cuadrados por unidad de vivienda, lo que resulte mayor. En el caso de habitación unifamiliar o que la cesión del área no sea mayor de 300 trescientos metros cuadrados, podrá hacerse la cesión o el pago correspondiente. b) Los predios no habitacionales cederán o pagarán el 7%-siete por ciento del área vendible. Cuando se opte por el pago, se tomara como base el valor comercial del predio que expida la Secretaría de Finanzas y Tesorería General del Estado, el cual tendrá vigencia de tres meses. Tratándose de cesión, esta deberá ser destinada para la formación de áreas verdes, equipamiento urbano público y reservas territoriales; en el caso de pago en efectivo, este deberá ser destinado a la adquisición de áreas verdes." En el presente caso se solicita un uso no habitacional, por lo que aplica lo establecido en el inciso b) de la Ley antes invocada y la parte solicitante optó por el pago.

El predio en cuestión, identificado con el número de expediente catastral (70) 34 066 066 cuenta con una superficie de 3,387.31 metros cuadrados, a la cual se aplica el 7%-siete por ciento que equivale a 237.11 metros cuadrados, por el valor comercial por metro cuadrado, según avalúo comercial expedido por la Secretaría de Finanzas y Tesorería General del Estado, que es de \$1,628.00 (mil seiscientos veintiocho



00/100), resultando por lo tanto a pagar la cantidad total de \$ 386,015.08 (trescientos ochenta y seis mil quince 08/100), presentando el solicitante comprobante de pago No. 3460000044345 de fecha 15 de Noviembre de 2016 expedido por la Tesorería Municipal de Monterrey. Por concepto de Cesión de área municipal 7% por la cantidad antes mencionada.

II.- De acuerdo al Plan de Desarrollo Urbano del Municipio de Monterrey 2013-2025, aprobado en la Sala de Sesiones del Ayuntamiento de Monterrey el 8 de Julio del 2014, Publicado en el Periódico Oficial del Estado de Nuevo León Número 103, con fecha 15 de Agosto del 2014, y de acuerdo al Plano de Delegaciones y a la Matriz de Compatibilidad de Usos y destinos del Suelo contenidos en el Plan antes citado, el predio en cuestión se encuentra en la **DELEGACIÓN SUR, DISTRITO URBANO LAZARO CARDENAS**, en una zona clasificada como **SCU-SUBCENTRO URBANO LAZARO**, donde el uso solicitado para **3.12.3 TEMPLO**, se considera como **CONDICIONADO**; resultando por lo tanto informar de conformidad con lo establecido en el Artículo 137 fracción II de la Ley de Desarrollo Urbano del Estado de Nuevo León que señala: "**ARTICULO 137.** La zonificación secundaria que establezcan en los programas de desarrollo urbano de centros de población, se sujetarán a las siguientes categorías: II.- **CONDICIONADOS**: aquellos que por sus características de funcionamiento, frecuencia con que se presentan o especialidad y siendo complementarios de los predomnantes presentan algún modo o grado de incompatibilidad que pueda evitarse o reducirse con el cumplimiento estricto de condiciones y requerimientos específicos que a esos efectos fije la autoridad competente y por lo mismo a juicio de esta puedan permitirse en la zona respectiva, principalmente cuando se trate de solucionar problemas de servicios públicos o de acciones de interés general o por causa de utilidad pública. El incumplimiento de esas condiciones y requerimientos dejará sin efectos la autorización de uso de suelo y consecuentemente, procederá la aplicación de las medidas de seguridad y sanciones correspondientes."....


III.- Annado a lo anterior cabe señalar que el Plan de Desarrollo Urbano del Municipio de Monterrey 2013-2025, contempla usos del suelo condicionados y que el artículo 19 del Reglamento de Zonificación y Uso de Suelo del Municipio de Monterrey, señala que "Los usos y destinos del suelo condicionados, indicados en la Matriz de Compatibilidad, para ser autorizados, deberán cumplir con los siguientes requerimientos: I **Predominancia:** En una distancia mínima de 100-cien metros hacia ambos lados del lote en cuestión, en ambos lados de las aceras de las calles. El 55-cincuenta y cinco por ciento de los lotes colindantes y por lo menos uno de los lotes adyacentes al mismo predio no deberán tener uso habitacional unifamiliar habitado. Cuando los frentes de los lotes sean de tamaños desiguales, se podrá determinar la predominancia a través de los metros lineales de citados frentes, de cada predio; **II. Contaminación:** No deberán sobrepasar los límites máximos permisibles de contaminación del aire, suelo, agua, energías (radiaciones) y ruido, entre otros; cuando el caso lo amerite el tipo y nivel de contaminación será determinado por un dictamen que emita la Secretaría, según lo dispuesto por la Ley Ambiental del Estado de Nuevo León y demás disposiciones de carácter general aplicables; **III. Impacto Vial:** Que el uso solicitado no represente un problema para la operatividad de la vialidad, en donde el tipo de impacto será determinado mediante un dictamen que emita



la Secretaría, previo análisis del estudio de impacto vial de conformidad con lo dispuesto por la Ley, y demás disposiciones de carácter general aplicables. Cuando las obras de construcción generen en su hora de máxima demanda más de 1500-Mil quinientos viajes, según los criterios Institute of Transportation Engineers (I.T.E.), el estudio deberá ser evaluado por el Consejo Estatal de Transporte y Vialidad; **IV. Seguridad:** Que el uso del suelo solicitado, no ponga en riesgo la integridad física o patrimonio de los residentes del sector en donde se localiza el predio en cuestión, será determinado el grado de riesgo mediante dictamen que emita la Dirección de Protección Civil correspondiente o Patronato de Bomberos de Nuevo León. Para Usos condicionados sobre corredores Urbanos de Bajo Impacto (CBI), Mediano Impacto (CMI), Alto Impacto (CAI), Industrial (CI) y Corredor Cultural (CCU); Zona de Servicios y Comercio (CS); **Subcentros Urbanos (SCU)** y Zona Industrial y de Transición (ZI), aplicaran las fracciones II, III y IV del presente artículo, así como los demás que se establezcan en la normatividad correspondiente.”

IV.- Bajo los anteriores requerimientos exigibles para usos condicionados, en los términos anteriormente descritos, se tiene que conforme a dicho Plan, el uso solicitado de **Templo** es considerado como condicionado y que además de ello, el predio se encuentra en una zona indicada como SCU-Subcentro Urbano, por lo tanto le son aplicables únicamente los Requerimientos II, III y IV, los cuales se cumplen de la siguiente manera: **Requerimiento II.-** La Dirección de Ecología adscrita a esta Secretaría emitió dictamen con número de oficio N° 0942/2016, LTA-000090/2016 de fecha 5-cinco de Abril del 2016-dos mil dieciséis, mediante el cual señala lineamientos a cumplir en materia ambiental, respecto a la contaminación del aire, agua, energías (radiaciones) y ruido, entre otros; los cuales se precisan en el cuerpo de esta resolución. **Requerimiento III.-** La Dirección de Proyectos Técnicos de Desarrollo Urbano adscrita a esta Secretaría, emitió Dictamen en materia vial, con oficio número DPTDU/V/152/2016 de fecha 05-cinco de Abril del 2016-dos mil dieciséis, mediante el cual considera que el proyecto es factible desde el punto de vista vial, considerando la información y plano de proyecto presentados por el solicitante, señalando además ciertas recomendaciones y obligaciones, que serán precisadas en el cuerpo de esta resolución. **Requerimiento IV.-** La Dirección de Ingeniería contra Incendios y Materiales Peligrosos del Patronato de Bomberos de Nuevo León, A.C., emitió reporte número 115-538, de fecha 24-veinticuatro de Septiembre del año 2015-dos mil quince, mediante el cual señala los lineamientos en materia de protección civil para un Templo Religioso, por lo cual está sujeto a las verificaciones que realice dicha autoridad conforme a lo establecido en el oficio citado, que fue emitido y notificado a petición de la parte solicitante, luego entonces será a esa dependencia a quien deberá informarse sobre el cumplimiento de dichas medidas, y en su caso, actúe en consecuencia.

V.- De acuerdo a inspección ocular realizada por personal adscrito a esta Secretaría de fecha 11-once de Mayo del 2016-dos mil dieciséis, se hizo constar que al inmueble que nos ocupa, se encuentra cerrado aparentemente sin uso actual y se aprecia el uso de algunos cajones de estacionamiento para alguna agencia de autos.



VI.- Que el proyecto presentado consta de una construcción total de 504.34 metros cuadrados, distribuidos en dos niveles, conforme al siguiente desglose de áreas: Planta Baja; acceso, vestíbulo, baños de hombres, baños de mujeres, oficina, templo, escaleras, 30-treinta cajones de estacionamiento sin techar, área jardinería, 1 nivel; escaleras y atrio.

VII.- Que el proyecto de edificación cumple con los lineamientos urbanísticos señalados en el Plan de Desarrollo Urbano 2013-2025 y en el Reglamento de Zonificación y Uso de Suelo del Municipio de Monterrey, de acuerdo a la superficie total de 3,387.310 metros cuadrados, mismos que se desglosan de la siguiente manera: un **COS** (Coeficiente de Ocupación del Suelo) de 0.75 (2,540.48 metros cuadrados como máximo), y el proyecto presenta 0.12 (400.99 metros cuadrados); un **CUS** (Coeficiente de Utilización del Suelo) de 10.00 (33,873.10 metros cuadrados), y el proyecto presenta 0.15 (504.34 metros cuadrados); **Area Libre** de 0.25 (846.83 metros cuadrados como mínimo), y el proyecto presenta 0.88 (2,896.32 metros cuadrados); **CAV** (Coeficiente de Área Verde) de 0.15 (508.10 metros cuadrados como mínimo), y el proyecto presenta 2-dos niveles, a una altura de 3.20 metros de entrepiso, y 7.30 metros en el área de Templo; por lo cual considerando lo anterior, es aplicable lo señalado en el último párrafo del artículo 39 del Reglamento de Zonificación y Uso de Suelo del Municipio de Monterrey, que indica lo siguiente: "En las Edificaciones, excepto las de uso habitacional unifamiliar, la altura máxima para cada nivel será de 4-cuatro metros. En caso de requerirse una mayor altura debido a las necesidades del uso o destino solicitado, esta será determinada mediante dictamen que al efecto emita la Secretaría"; por lo anterior, la Dirección Técnica de Desarrollo Urbano adscrita a esta Secretaría, mediante oficio número DPTDU 512/2015, de fecha 22-veintidós de julio del 2015-dos mil quince, en el cual indica que para la distribución arquitectónica presentada del proyecto, es factible la altura prevista de 7.10 metros, en el área de Templo.

V.- En cuanto a la demanda de Estacionamiento, el proyecto cumple con la demanda requerida conforme al plan antes citado, para los predios ubicados en el Distrito Urbano Lázaro Cárdenas, para el giro de Templo, requiere 15-un cajón por cada 20 metros cuadrados de unidad básica de servicio, por lo cual analizado el proyecto, de un área de 300.00 metros cuadrados, resultan 15-quince cajones requeridos, y el proyecto soluciona con 30-treinta cajones de estacionamiento dentro del predio.

IX.- La Dirección de Ecología, emitió oficio número 00942/2016 dentro del dictamen LTA-000090/2015 de fecha 5-cinco de Abril del 2016-dos mil dieciséis, mediante el cual señala los lineamientos ambientales a seguir con la finalidad de prevenir los impactos negativos que tendrían las actividades del establecimiento Templo de Servicios Religiosos sobre el medio ambiente y hacia la comunidad; los cuales serán indicados en el cuerpo de la presente resolución y deberán aplicarse desde el inicio de las actividades.



X.- Que para dar cumplimiento a lo establecido en el artículo 125, requisito 10 del Reglamento para las Construcciones del Municipio de Monterrey, el interesado acompaña Revisión Estructural, de fecha de Septiembre del 2015-dos mil quince, elaborada por el Arquitecto Set Noé Sortibrán Cardenas, con Cedula Profesional número 1921671, mediante el cual señala que no se observa en los elementos estructurales, indicio de alguna falla estructural, tales como grietas, deflexiones, fisuras y/o hendiduras, señalando que la construcción en sus dos niveles en general se encuentra en buenas condiciones estructurales así como sus acabados, por lo que acepta su responsabilidad sobre el correcto funcionamiento estructural del inmueble que nos ocupa.

XI.- Con base en el párrafo final del artículo 97 del Reglamento Orgánico de la Administración Pública del municipio de Monterrey, N.L., la Dirección de Proyectos Técnicos de Desarrollo Urbano adscrita a esta Secretaría, emitió un Dictamen en Materia de Vialidad, mediante oficio número DPTDU/V/152/2016 de fecha 05-cinco de Abril del 2016-dos mil dieciséis, el cual se realizó conforme a la información presentada, en este caso al Plano de proyecto presentados por el solicitante, concluyendo que el proyecto es factible desde el punto de vista vial, debiendo cumplir con las recomendaciones indicadas en el mismo, las cuales serán precisadas en el cuerpo de la presente resolución.

XII.- El solicitante acompaña Resolución de Alineamiento Vial de fecha 18-dieciocho de Septiembre del 2015-dos mil quince, emitido por la entonces denominada Dirección Técnica de Desarrollo Urbano, adscrita a esta Secretaría, respecto del inmueble ubicado en la calle Alfonso Reyes S/N, identificado con el número de expediente catastral 34-066-066, en la cual se informa que en los estudios de vialidad se prevé para la avenida Alfonso Reyes, un ancho de 50.00 metros, 25.00 metros a partir del eje de la calle hacia ambos lados y por la avenida Camino al Mirador deberá respetar su límite de propiedad de acuerdo a escrituras.

XIII.- El interesado acompaña reporte número 115-538, de fecha 24-veinticuatro de Septiembre del año 2015-dos mil quince, emitido por la Dirección de Ingeniería contra Incendios y Materiales Peligrosos del Patronato de Bomberos de Nuevo León, A.C., mediante el cual señala los lineamientos en materia de protección civil para un Templo religioso; respecto del inmueble ubicado en la avenida Alfonso Reyes S/N, entre Lázaro Cardenas y Camino al Mirador, identificado con el número de expediente catastral 34-066-066; por lo cual está sujeto a las verificaciones que realice dicha autoridad conforme a lo establecido en el oficio citado, que fue emitido y notificado a petición de la parte solicitante. Luego entonces será a esa dependencia a quien deberá informarse sobre el cumplimiento de dichas medidas, y en su caso, actuar en consecuencia.

Que por lo anteriormente expuesto, fundado y motivado, la suscrita Secretaría de Desarrollo Urbano y Ecología del Municipio de Monterrey, Nuevo León emite lo siguiente:




## ACUERDA

**PRIMERO.** - Por los motivos y razones expuestas en los términos señalados y bajo las condiciones que se indican en el capítulo de considerando de la presente resolución se **AUTORIZAN** las **LICENCIAS DE CONSTRUCCIÓN** (regularización) y de **USO DE EDIFICACION** para **TEMPLO**, para el inmueble ubicado en la **AVENIDA ALFONSO REYES S/N**, en esta Ciudad, identificado con el número de expediente catastral **34-066-066**, el cual tiene un superficie de 3,387.31 metros cuadrados, con una construcción total de 504.34 metros cuadrados, los cuales son por regularizar.

**SEGUNDO.** - El propietario, ocupante o interesado deberá cumplir en todo momento con todas y cada una de las siguientes obligaciones y/o lineamientos:

**A. Deberá cumplir durante las actividades del inmueble que nos ocupa, con las siguientes obligaciones y/o lineamientos:**

1. Respetar el proyecto arquitectónico tal y como se ilustra en los planos autorizados al efecto (Distribución, dimensiones de las áreas indicadas en las plantas arquitectónicas del proyecto, dimensiones de los accesos y salidas a la zona de estacionamiento, altura de las edificaciones, etc.).
2. No podrá utilizarse el inmueble que nos ocupa para un uso diferente del autorizado en el presente acuerdo ni modificar el funcionamiento estructural del proyecto aprobado, sin haber obtenido previamente la autorización correspondiente.
3. **Deberá de respetar el uso de edificación de Templo, en el inmueble en cuestión.**
4. Deberá respetar el uso de todas y cada una de las áreas indicadas en el proyecto arquitectónico que en este acto se autoriza, **no deberá cambiar el giro ni su área de construcción aquí señalada** (respetar lo indicado en el proyecto autorizado al efecto).
5. **Deberá mantener habilitado y en funcionamiento los cajones de estacionamiento que se indican en el proyecto presentado para el giro solicitado.**
6. Deberá conservar a la edificación en buenas condiciones de estabilidad, servicio, aspecto e higiene, evitar que se conviertan en molestia o peligro para las personas o los bienes, reparar y corregir los desperfectos.
7. Los acabados en las fachadas deben mantenerse en buen estado de conservación, aspecto e higiene.
8. Deberá implementar un programa de limpieza, en donde se incluya el exterior del establecimiento, la fachada, las banquetas, las banquetas, la media calle y en todas sus colindancias.
9. Deberá de contar con el Plan de Contingencias y la Unidad Interna de Respuesta Inmediata



realizado por un consultor externo adscrito a la Dirección de Protección Civil Estatal, así como la Auditoría Técnica (análisis de riesgos) emitida por la dirección antes mencionada previo al inicio de ventas o rentas de los inmuebles en observancia de la Ley de Protección Contra Incendios y Materiales Peligrosos del Estado de Nuevo León.

B. Deberá respetar lo indicado en el Dictamen en Materia de Vialidad, emitido mediante oficio número DFTDU/V/152/2016 de fecha 05-cinco de Abril del 2015-dos mil quince, por la Dirección de Proyectos Técnicos de Desarrollo Urbano adscrita a esta Secretaría, el cual fue realizado conforme a la información, al Plano de proyecto presentados por el solicitante, siendo lo siguiente:

1. El Proyecto deberá respetar el siguiente Alineamiento Vial de acuerdo al Plan de Desarrollo Urbano del Municipio de Monterrey 2013-2025, a la Ley de Desarrollo Urbano del Estado de Nuevo León, al Artículo 64 del Reglamento para las Construcciones del Municipio de Monterrey y al Alineamiento Vial emitido por esta Secretaría.
  - a) Para la Avenida Alfonso Reyes deberá respetar un ancho total de 50.00 metros, 25.00 metros medidos del eje central de la Avenida hacia el predio.
  - b) Para la Av. Camino al Mirador deberá respetar su límite de propiedad de acuerdo a escrituras.
2. El Predio cuenta con afectación vial por la Avenida Alfonso Reyes, la cual esta prevista dentro del Plan de Desarrollo Urbano del Municipio de Monterrey 2013-2025. Al respecto y de conformidad con el Artículo 64 del Reglamento para las Construcciones en las superficies previstas como afectación vial se prohíbe realizar cualquier tipo de construcción u obstrucción.
 


El propietario quedará condicionado a que en el momento que se realice la ampliación de la mencionada Avenida, quedará obligado a dejar libre el área que quede dentro de los alineamientos viales previstos, para que pueda ser habilitada como vía pública.
3. El proyecto deberá cumplir con el requerimiento de cajones de estacionamiento dentro del predio de acuerdo a la Matriz de Compatibilidad de Usos de Suelo del Plan de Desarrollo Urbano del Municipio de Monterrey 2013-2025.
4. De conformidad con el Artículo 52 del Reglamento de Zonificación y Uso de Suelo del Municipio de Monterrey, las dimensiones de los cajones dispuestos en batería deberán ser por lo menos de 2.70 x 5.00 metros, se podrá permitir hasta un 25% de los cajones requeridos para autos compactos, debiendo medir cuando menos 4.50 metros por 2.50 metros, los cuales deberán estar claramente señalizados para evitar que vehículos de otras características hagan uso de ellos.





5. Deberá destinar cajones para personas discapacitadas de 3.80 x 5.00 metros de acuerdo a la norma oficial mexicana NOM-034-SCT2-2003 los cuales deberán cumplir con lo indicado en los artículos 37 y 38 del Reglamento de Accesibilidad de la Cd. de Monterrey, vigente.
6. Con respecto a la vía pública, queda prohibido separar espacios para estacionar vehículos o colocar señales, o dispositivos de tránsito sin autorización de la autoridad municipal de vialidad y tránsito, de acuerdo al Artículo 42 del reglamento de Vialidad y Tránsito del Municipio de Monterrey.
7. El acceso vehicular al estacionamiento debe tener un ancho mínimo de 6.00 metros, dado que se proponen de doble sentido de circulación. Lo anterior de conformidad con el Artículo 64 del reglamento de Zonificación y Usos de Suelo.
- ARTÍCULO 64. El acceso a la zona de estacionamiento deberá tener un ancho mínimo de 3.00- tres metros cuando se utilice en un sentido de circulación (entrada o salida) y cuando sea utilizado en doble sentido (entrada y salida) el ancho mínimo será de 6.00-seis metros.
8. Los pasillos de circulación vehicular deberán tener un ancho mínimo de 6.00 metros, dado que presenta cajones de estacionamiento con una disposición a 90° con respecto al mismo pasillo. Lo anterior de conformidad con el Artículo 65 del Reglamento de Zonificación y Usos de Suelo.
9. Los accesos vehiculares a los estacionamientos y a los cajones de estacionamiento deben estar libres de cualquier obstáculo que afecte su funcionalidad, así como la visibilidad para realizar las maniobras vehiculares. Por lo anterior, no deberán existir obstáculos fijos o móviles, así como postes o árboles colindantes al acceso al Desarrollo que dificulten la entrada y salida a los usuarios.
10. El Desarrollo queda obligado a que la operación que presente, así como cualquier servicio que ofrezca, tanto al interior como en su zona de accesos y estacionamientos sea tal que no ocasiona problemas operacionales a la vialidad y a la zona colindante. La operación vehicular al interior del Desarrollo será responsabilidad de los propietarios del mismo.
11. El Proyecto deberá tener el señalamiento (horizontal y vertical) de tipo informativo, restrictivo y preventivo necesario tanto en el interior del Desarrollo, así como al exterior del predio. Es importante aclarar que los costos del señalamiento deberán ser con cargo al Desarrollador. La Secretaría de Seguridad Pública y Vialidad podrá solicitar el señalamiento vial y las adecuaciones viales necesarias para la correcta operación del Desarrollo cuando así lo requiera.
12. El propietario o propietarios del Desarrollo quedan obligados a realizar las aportaciones necesarias para poder llevar a cabo las obras o adecuaciones viales planificadas en la zona, cuando así sea requerido.

C. En materia de Ecología, deberá de respetar lo indicado en el oficio N° 0942, LTA.- N 000090/2016 de fecha 5-cinco de abril del 2016-dos mil dieciséis, emitido por la



**Dirección de Ecología adscrita a esta Secretaría y que en lo siguiente se transcribe:**  
**Generales**

1. Deberán contar con un programa permanente que incluya el control de insectos y roedores.
2. Durante el funcionamiento de la obra deberá implicar el uso eficiente de la energía y del agua, así como de los recursos materiales no perjudiciales por el ambiente, ello con la finalidad de lograr una reducción de los impactos ambientales y una sustentabilidad del edificio.

**Aspecto Ambiental**

**Ruido y/o Vibraciones**

3. No deberán existir espacios abiertos, esto con la finalidad de no impactar negativamente el entorno con el desarrollo de las actividades que generen emisiones de ruido.
4. Las actividades, los equipos o maquinaria que provoquen ruido y/o vibraciones, no podrán colocarse en colindancia con vía pública ni a límites del predio, en cualquier ubicación deberán estar aislados acústicamente y no deberán sobrepasar los límites máximos permisibles de ruido en fuentes fijas (NOM-081 SEMARNAT-1994), siendo los límites de 68 dB (A) de 07:00 a 20:00 horas (horario común para templos).
5. En caso de utilizar bocinas, magnavoces o altavoces de sistemas de sonido, música, intercomunicación, alarma, etc., deberán estar orientados hacia el interior y regulado su volumen a fin de que no sobrepasen los límites máximos permisibles de emisión de ruido por la Norma correspondiente, ni sus vibraciones.
6. No se permite la ejecución u operación de equipos de sonido, instrumentos musicales, bocinas, amplificadores y similares en interiores con espacios abiertos ni en vía pública.

**Contaminación del Suelo**

7. El suelo deberá estar protegido con material impermeable, es prohibido realizar cualquier actividad en suelo natural.
8. Queda prohibido la derrama o vertido de material sólido o líquido al suelo, a la vía pública y/o áreas verdes.
9. Deberá tomar medidas preventivas para evitar o minimizar fugas de líquidos que puedan afectar el suelo del área, evitando colocar materiales y/o equipos sobre suelo natural.
10. El interior del establecimiento deberá estar libre de derrames de grasa y aceite.
11. En caso de usar transformador de energía eléctrica, este no deberá estar sobre suelo natural, además deberá contar con barrera de contención para evitar derrames.

**Emisiones al Aire**

12. No se deberán percibir olores a predios colindantes.

**Contaminación del Agua**



13. Es prohibido la derrama o vertido de residuos sólidos o líquidos al drenaje sanitario o pluvial.
14. Deberá registrar sus descargas de agua residual en la Secretaría de Desarrollo Sustentable previo a la operación del establecimiento.
15. Los líquidos residuales del proceso deberán cumplir con las Normas Oficiales Mexicanas.
16. Los sistemas de drenaje deberán ser protegidos de derrames accidentales de residuos sólidos o líquidos de sustancias que pudiesen ocasionar alteraciones a la calidad del flujo ordinario del sistema; estableciendo un sistema de barreras, fosas, charolas canales, etc., con la finalidad de contener materiales y prevenir posibles contingencias, además de contar con trampas de aceites y grasas.

### Manejo de Residuos Sólidos

17. Deberá de registrarse como generador de residuos de manejo especial ante la Secretaría de Desarrollo Sustentable del Estado.
18. Los residuos que se generen deberán manejarse (almacenamiento, transporte y disposición final) adecuadamente de conformidad con el Reglamento de la Ley General para la Prevención y Gestión Integral de los Residuos.
19. Deberá instalar contenedores con tapas para el almacenamiento temporal de los residuos generados, dichos contenedores deberán de ubicarse dentro del predio sin vista a vía pública.
20. Deberá contar con empresa autorizada para la recolección de residuos sólidos que generen.
21. Deberá contar con el registro tipo, volumen y destino de residuos generados.

### Reforestación

22. En el espacio destinado a área verde, deberá ser arborizado con 10-diez árboles de la especie encino, con dimensiones de 5.0 centímetros de diámetro en su tallo medido a 1.20 m de altura (de acuerdo a la Ley de Desarrollo Urbano del Estado de Nuevo León Art. 206 Tracción VI) y deberá de contar con 1-un árbol de las mismas características por cada 2-dos cajones de estacionamiento (siendo la cantidad de 15-quince árboles), por lo cual deberá de arborizar la cantidad total de 25-vienticinco árboles de las características arriba mencionada (de acuerdo al Reglamento de Zonificación y Uso de Suelo del Municipio de Monterrey Art. 92), en caso de incumplimiento de este numeral, se hará acreedor a las sanciones establecidas en el reglamento de Protección Ambiental e Imagen Urbana de Monterrey.

### Imagen Urbana

23. En caso de anuncio deberá ser de tipo adosado al edificio (categoría B subtipo 1, 2 ó 4), para cumplir con el Reglamento de Anuncios del Municipio de Monterrey Art. 16 incisos e) y f) Art. 24 incisos a) y b) y c), Art. 25, 26, 27 y 30 y contar con previa autorización de la Secretaría de Desarrollo Urbano y Ecología.



24. No podrá rentar, arrendar o subarrendar el predio para la instalación de anuncios ajenos al establecimiento.

D. Deberá seguir cumpliendo con los lineamientos en materia de protección civil, señalados mediante reporte número 115-538, de fecha 24-veinticuatro de Septiembre del año 2015-dos mil quince, emitido por la Dirección de Ingeniería contra Incendios y Materiales Peligrosos del Patronato de Bomberos de Nuevo León, mediante el cual señala los lineamientos en materia de protección civil para un Templo religioso; respecto del inmueble ubicado en la avenida Alfonso Reyes S/N, entre Lazaro Cardenas y Camino al Mirador, identificado con el número de expediente catastral 34-066-066; por lo cual está sujeto a las verificaciones que realice dicha autoridad conforme a lo establecido en el oficio citado, que fue emitido y notificado a petición de la parte solicitante. Luego entonces será a esa dependencia a quien deberá informarse sobre el cumplimiento de dichas medidas, y en su caso, actúe en consecuencia.

**TERCERO:** Se hace saber al propietario, ocupante o interesado, que en el caso de incumplir con las condiciones, lineamientos o requerimientos referentes y competentes de esta Autoridad Municipal se procederá a la aplicación de las sanciones y medidas de seguridad contenidas en la ley de la materia.

**CUARTO:** La utilización que se dé a las construcciones, edificaciones e instalaciones, deberá ser aquella que haya sido autorizada por la Autoridad Municipal competente. Para darles un aprovechamiento distinto al originalmente aprobado, se deberá tramitar y obtener una nueva autorización. Lo anterior con fundamento en el tercer párrafo del artículo 295 de la Ley de Desarrollo Urbano del Estado de Nuevo León.

**QUINTO:** Las Licencias de Uso de Suelo y Uso de Edificación perderán su vigencia si dentro del término de tres años no se ejerce el derecho por ella contenido, y que se empezarán a computar a partir del día hábil siguiente a la fecha de expedición; lo anterior de acuerdo con el artículo 285 y 296 de la Ley de Desarrollo Urbano del Estado de Nuevo León.

**SEXTO:** Por ser cuestión de orden público, es deber de la autoridad apercebir a los interesados en términos del artículo 344 de la Ley de Desarrollo Urbano del Estado, en vigor, el cual establece que: Se sancionará con la revocación de las autorizaciones, licencias y permisos en los casos siguientes: I. Cuando se descubra que se utilizaron documentos falsos o erróneos o que se consiguieron con dolo a fin de obtener la autorización correspondiente; II. Cuando se construya un proyecto diferente al autorizado; o III. Cuando para el otorgamiento de la licencia, permiso o autorización el servidor público competente dicte el acto en contravención a alguna disposición jurídica vigente; o IV. Cuando se haya emitido por autoridad incompetente.



**SEPTIMO:** Que con fundamento en el artículo 361 de la Ley de Desarrollo Urbano del Estado de Nuevo León, la presente resolución no prejuzga sobre los derechos de propiedad y se dictó conforme a los documentos, informes y datos proporcionados por el solicitante, por lo que será a su cargo y responsabilidad la autenticidad, validez, calidad, contenido, cálculos y especificaciones que contengan los estudios, peritajes, memorias, respuestas, planos y demás documentos que presente ante la autoridad; y con el apercibimiento de las sanciones que contempla el Código Penal del Estado en sus artículos 385 Fracciones I a III incluyendo el último párrafo y 387 Fracción VII, para al que por sí o por interpósita persona proporcione documentación falsa o simule cualquier acto, para obtener autorización, relativa a edificaciones, o sobre cualquier petición elevada con tales propósitos a la dependencia administrativa correspondiente, sin los cuales esta no se hubiere legalmente otorgado.

**OCTAVO:** Previo el pago de los derechos municipales y demás obligaciones fiscales, correspondientes, notifíquese personalmente o por conducto de los C. C. Notificadores Adscritos a esta Secretaría.- Así Administrativamente actuando lo firma el C. Secretario de Desarrollo Urbano y Ecología del Municipio de Monterrey y el C. Director de Control Urbano adscrito.-----

LIC. LUIS HORACIO BORTONI VAZQUEZ  
C. SECRETARIO DE DESARROLLO URBANO Y ECOLOGIA

LIC. HECTOR FRANCISCO REYES LOPEZ  
C. DIRECTOR DE CONTROL URBANO

SCS / AEDC / Jerc

Lo que notifico a usted por medio del presente instructivo que entregue a una persona que dijo llamarse \_\_\_\_\_ horas del día \_\_\_\_\_ del mes de \_\_\_\_\_ del \_\_\_\_\_ siendo las \_\_\_\_\_

EL C. NOTIFICADOR \_\_\_\_\_ LA PERSONA CON QUIEN SE ENTIENDE LA DILIGENCIA \_\_\_\_\_

FIRMA \_\_\_\_\_ FIRMA \_\_\_\_\_  
NO. DE GAFETE \_\_\_\_\_

