



DIRECCIÓN DE CONTROL URBANO

INSTRUCTIVO

**C. CECILIA LAURA GARZA GUERRERO.
CON DOMICILIO EN LA CALLE TORREON N°1825,
COLONIA MITRAS CENTRO, MONTERREY, NUEVO LEÓN
P R E S E N T E.-**

La Secretaría de Desarrollo Urbano y Ecología del Municipio de Monterrey, N. L., dentro de los autos del expediente administrativo indicado al rubro, dictó la siguiente Resolución:

-- En Monterrey, Nuevo León, a los 01-un día del mes de Junio del año 2016-dos mil dieciséis.-----
VISTO.- El expediente administrativo No. **L-420/2015**, formado con motivo de la solicitud presentada en fecha 02-dos de Septiembre del 2015-dos mil quince, por la **C. CECILIA LAURA GARZA GUERRERO**, como propietaria del inmueble ubicado en la Avenida **REFORMA N°3038, COLONIA LAS MITRAS**, en esta Ciudad, e identificado con el número de expediente catastral **24-024-026**; acreditándolo mediante Escritura Pública Número 15,315-quince mil trescientos quince, de fecha 22-veintidós días del mes de Septiembre del año 2009-dos mil nueve, pasada ante la fe del Licenciado Gonzalo Treviño Sada, Notario Público Titular de la Notaría Pública Número 113-ciento trece, con ejercicio en el Primer Distrito Registral en el Estado de Nuevo León; por la cual solicita la autorización de las **LICENCIAS DE CONSTRUCCIÓN (AMPLIACION Y REGULARIZACIÓN) Y USO DE EDIFICACIÓN PARA MULTIFAMILIAR (02-DEPARTAMENTOS)**, respecto del inmueble antes citado, el cual tiene una superficie de 410.40 metros cuadrados, con una construcción total de 670.22 metros cuadrados, de los cuales 499.90 metros cuadrados son por construir y 170.32 metros cuadrados son por regularizar.

Vistos los dictámenes técnico urbanísticos, disposiciones normativas y demás constancias que obran dentro del expediente y


CONSIDERANDO

I.- Que la Secretaría de Desarrollo Urbano y Ecología del Municipio de Monterrey, es competente para admitir, conocer, tramitar y resolver la presente solicitud, de conformidad a lo dispuesto por los artículos 1 Fracción V, 6 fracciones IV y V, 10 Fracciones XIII y XXV incluyendo último y penúltimo párrafos, 11, 137 Fracción I, 191 fracciones V y X, 226 Fracciones I y II y IV, 227 Fracción I y II, 227 Fracción II, III y último párrafo, 228 Fracción I a XIV, 281, 286, 287, 288 Fracción I a VI, 290, 291, 293 Fracción I a V, 294 Fracción I a VIII, 295, 296, 359 y 361 de la Ley de Desarrollo Urbano del Estado de Nuevo León; Artículos 1, 3 fracción II, 6, 8, 9 fracción I punto 1 inciso b), 11, 12 fracción I, 13, 14 fracción I punto 1.1, Artículo 15 fracción I, 16, 36, 46, 47, 49, 52, 73, 139, 156, 158, 159, 160, 162 fracciones I a XV y 168 del Reglamento de Zonificación y Uso de Suelo del Municipio de Monterrey; Artículos 3 fracción VI, 4 fracción II y IV, 5 fracciones I a XVI, 8, 9, 10, 12, 13, 14, 15, 16, 17, 18 fracciones II y IX, 20, 22, 23, 25, 26 fracción II, 125, 126 y 152 del Reglamento para las Construcciones en el Municipio de Monterrey Nuevo León; artículos 27 Fracción XIV, 70, 74 de la Ley Orgánica de la Administración Pública Municipal del Estado de Nuevo León; y artículos 16 fracción X, 93, 94, Fracciones I, V, IX, XXXVIII, XLI Y XLII, 95, 96 Fracciones II y XII, 97 Fracción VIII, 99 Fracción X, XI y XIV, del Reglamento de la Administración Pública del Municipio de Monterrey, vigente al resolverse la presente.

II.- De acuerdo al Plan de Desarrollo Urbano del Municipio de Monterrey 2013-2025, aprobado en la Sala de Sesiones del Ayuntamiento de Monterrey el 8 de Julio del 2014, Publicado en el Periódico Oficial del Estado de Nuevo León Número 103, con fecha 15 de Agosto del 2014, y de acuerdo al Plano de Delegaciones y a la Matriz de Compatibilidad de Usos y destinos del Suelo contenidos en el Plan antes citado, el predio en cuestión se encuentra

Av. Ignacio Zaragoza No. 1000 Sur, Centro, CP 64000. Monterrey, Nuevo León
Tel. (+52) (81) 8130 6565 www.mty.gob.mx





DIRECCIÓN DE CONTROL URBANO

OFICIO No. SEDUE 1759/2016
EXP. ADM. L-420/2015
Página 2 de 12

en la **DELEGACIÓN CENTRO, DISTRITO URBANO MITRAS CENTRO**, en una zona indicada como **HM-HABITACIONAL MULTIFAMILIAR**, donde el uso solicitado para **1.1.2 MULTIFAMILIAR**, se considera como **PERMITIDO**; Resultando por lo tanto informar de conformidad con lo establecido en el Artículo 137 fracción I de la Ley de Desarrollo Urbano del Estado de Nuevo León que señala: "La zonificación secundaria que establezcan en los programas de desarrollo urbanos de centros de población, se sujetarán a las siguientes categorías: *I.- PERMITIDOS O PREDOMINANTES: Los que en una zona determinada son o está previsto que ocupen cuando menos el 51% del área vendible. Cuando en algunas zonas existan más de dos usos o destinos de suelo, se entenderá como predominante aquél uso o destino de mayor porcentaje.*

III.- Que el proyecto presentado consta de una construcción total de 670.22 metros cuadrados distribuidos en tres niveles, conforme a lo siguiente: Planta Baja, con una construcción de 74.30 metros cuadrados por ampliar y 170.32 metros cuadrados por regularizar, obteniendo un total de 244.62 metros cuadrados, se encuentra el acceso, estacionamiento cubierto para 4-cuatro cajones, acceso, sala, comedor, escaleras, lavandería, cuarto de servicio, terraza de departamento 1 y área de jardín. Planta Nivel 1, con una construcción de 212.80 metros cuadrados por ampliar, distribuida en escaleras, recamara 1, recamara 2, baños, cocina, cuarto de servicio, lavandería. Planta Nivel 2, con construcción de 212.80 metros cuadrados por ampliar, con escaleras estancia, área de tv, recamara 1, recamara 2, terraza cubierta del departamento 2.

VI.- Que el proyecto de edificación cumple con los lineamientos urbanísticos señalados en el Plan de Desarrollo Urbano 2013-2025 y lo dispuesto por el Reglamento de Zonificación y Uso de Suelo del Municipio de Monterrey, de acuerdo a la superficie total de 410.40 metros cuadrados, mismos que se desglosan de la siguiente manera: un **COS** (Coeficiente de Ocupación del Suelo) de 0.75 (307.80 metros cuadrados como máximo), y el proyecto presenta 0.60 (244.62 metros cuadrados); un **CUS** (Coeficiente de Utilización del Suelo) de 2.00 (820.80 metros cuadrados como máximo), y el proyecto presenta 1.63 (670.22 metros cuadrados); **CAV** (Coeficiente de Área Verde) de 0.13 (53.35 metros cuadrados como mínimo), y el proyecto presenta 0.14 (55.52 metros cuadrados); y **Área Libre** de 0.25 (102.60 metros cuadrados como mínimo), y el proyecto presenta 0.40 (165.78 metros cuadrados). Número de Niveles máximos: 5-cinco Niveles, y el proyecto presenta 3-tres niveles, con una altura de 3.00 metros en cada uno.

V.- Que de acuerdo al Plano de Densidades, señalado como No. 9 contenido en el Plan de Desarrollo Urbano del Municipio de Monterrey 2013-2025, el predio se encuentra en una Zona de Densidad D-8 (Media), donde se permiten **83 viviendas por hectárea** (120.48 metros cuadrados por vivienda); ahora bien de acuerdo a la superficie por 410.40 metros cuadrados, es factible desarrollar las 02-dos viviendas solicitadas.

VI.- En cuanto a la demanda de Estacionamiento, el proyecto SI cumple con lo requerido conforme al plan antes citado, para los predios ubicados en el Distrito Urbano Mitras Centro, para el giro de Multifamiliar (02-Departamentos), requiere 2.3 cajones por cada unidad vivienda, donde conforme al análisis del proyecto presentado se señala 02-dos unidades de Departamentos, resultando el requerimiento de 4-cuatro cajones; resolviendo el proyecto con 4-cuatro cajones.

VII.- De acuerdo a Inspección Ocular realizada por personal adscrito a esta Secretaría de fecha 09-nueve de Septiembre del 2015-dos mil quince, se pudo constar que: el uso actual del inmueble es de venta de comida y habitacional, se observaron diferencias en la construcción existente, con respecto al plano oficial.

VIII.- La Dirección de Protección Civil del Municipio de Monterrey, mediante oficio No. DPC/1772/15-M, Expediente No. PC/1723/12/15, Tarjeta Folio No. 1147/15-M, de fecha 18-dieciocho de Agosto del 2015-dos mil quince, emite dictamen otorgando los lineamientos en materia de Protección Civil para Multifamiliar (2 Departamentos), a ubicarse en la calle Reforma N°3038 Pte, colonia Mitras Centro, en este Municipio de Monterrey, identificado con el expediente

Av. Ignacio Zaragoza No. 1000 Sur, Centro, CP 64000. Monterrey, Nuevo León

Tel. (+52) (81) 8130 6565 www.mty.gob.mx



Sg'



DIRECCIÓN DE CONTROL URBANO

catastral 24-024-026, con el fin de identificar, evaluar y analizar los riesgos internos y externos en dicha materia, condicionando el proyecto al cumplimiento de los lineamientos emitidos para su funcionamiento; y el cual está sujeto a las verificaciones que realice dicha autoridad conforme a lo establecido en el oficio citado, que fue emitido y notificado a petición de la parte solicitante, por lo cual será a esa dependencia municipal a quien deberá informarse sobre el cumplimiento de dichas medidas, para que la misma actúe en consecuencia.

IX.- La Dirección de Ecología, adscrita a esta Secretaría, mediante oficio número LTA-416/2015, de fecha 14-catorce de Septiembre del 2015-dos mil quince, emite los lineamientos ambientales a seguir con la finalidad de prevenir los impactos negativos que tendrían las actividades del establecimiento sobre el medio ambiente y hacia la comunidad; los cuales serán indicados en el cuerpo de la presente resolución.

X.- De lo anterior, y con base en el párrafo final del artículo 97 fracción VIII del Reglamento de la Administración Pública del Municipio de Monterrey, la entonces denominada Dirección Técnica de Desarrollo Urbano, adscrita a esta Secretaría, emitió lo siguiente:

1. Mediante oficio número DT/E/560/SEPTIEMBRE/2015 de fecha 20-veinte de Octubre del 2015-dos mil quince, emitió Dictamen Estructural, mismo que fue elaborado conforme al Estudio de Memoria de Cálculo Estructural, realizado por el Arquitecto Miguel Ángel Flores Juárez, con cédula profesional 5778820, manifestándose como responsable de dicha memoria, así como de la seguridad estructural de la construcción; así mismo acompaña el Estudio de Mecánica de Suelos, elaborado por la empresa Laboratorio de Control de Calidad para la Construcción firmado por el Ingeniero Jose Eduardo Gámez Lopez, con cédula profesional 6840787; dictamen en el cual se indican las responsabilidades del propietario, Director Técnico de la Obra y Asesores conforme a lo dispuesto en el Reglamento para las Construcciones en el Municipio de Monterrey.
2. Mediante oficio número DT/V/675/2015, de fecha 28-veintiocho de Septiembre del 2015-dos mil quince, emitió Dictamen en materia de vialidad, mismo que fue realizado conforme a los documentos y plano de proyecto presentado por el solicitante, concluyendo que el proyecto es factible desde el punto de vista vial, siempre y cuando se cumpla con lo indicado en el citado dictamen.

XI.- En fecha 18-dieciocho de Agosto del 2015-dos mil quince, se emite alineamiento vial, por parte de la Dirección Técnica de Desarrollo Urbano adscrita a esta Secretaría, en el cual indica lo siguiente: a) Para la calle Reforma deberá respetar su límite de propiedad de acuerdo a escrituras. En los estudios de vialidad NO se prevé la modificación de los alineamientos del tramo de la vía pública con la que colinda esta Edificación.

XII.- Que el interesado dando cumplimiento a lo indicado en el artículo 288 fracción II de la Ley de Desarrollo Urbano del Estado de Nuevo León y 125 del Reglamento para las Construcción conforme a sus características es considerado como Tipo 4b, acompaña Estudio de Revisión Estructural, realizado por el Arquitecto Miguel Ángel Flores Juárez, con cédula profesional 5778820, para el inmueble ubicado en la calle Reforma N°3038, colonia Mitras Centro, con expediente catastral 24-024-026.

Que de acuerdo a lo expuesto, fundado y motivado, el suscrito Secretario de Desarrollo Urbano y Ecología del Municipio de Monterrey, Nuevo León:


Av. Ignacio Zaragoza No. 1000 Sur, Centro, CP 64000. Monterrey, Nuevo León
Tel. (+52) (81) 8130 6565 www.mty.gob.mx

H. AYUNTAMIENTO DE MONTERREY
SECRETARÍA DE DESARROLLO
URBANO Y ECOLOGÍA
2015-2018

4

8.

SECRETARÍA DE DESARROLLO
URBANO Y ECOLOGÍA
MONTERREY, NUEVO LEÓN



ACUERDA:

PRIMERO.- Por los motivos y razones expuestas en los términos señalados y bajo las condiciones que se indican en el capítulo de considerando de la presente resolución se AUTORIZAN las **LICENCIAS DE CONSTRUCCIÓN (AMPLIACION Y REGULARIZACIÓN) Y USO DE EDIFICACIÓN PARA MULTIFAMILIAR (02-DEPARTAMENTOS)**, para el predio ubicado en la Avenida **REFORMA N° 3038, COLONIA LAS MITRAS**, en esta Ciudad, e identificado con el número de expediente catastral **24-024-026**, el cual tiene una superficie de 337.265 metros cuadrados, con una construcción total de 670.22 metros cuadrados, de los cuales 499.90 metros cuadrados son por construir y 170.32 metros cuadrados son por regularizar.

SEGUNDO.- El propietario, ocupante o interesado deberá cumplir al inicio de actividades y en todo momento con todas y cada una de las siguientes obligaciones y/o lineamientos:

- A. Las obligaciones impuestas que se contienen en el acuerdo se complementan y adicionan con las contenidas en la documentación gráfica Cartulina y Planos (1 de 2 y 2 de 2), la cual debidamente autorizada forma parte integrante del acuerdo.**
- B. La Licencia Municipal de Construcción (Cartulina) que en este acto se autoriza y que es parte anexa e integral del acuerdo deberá permanecer en todo momento en un lugar visible en la obra, e igualmente deberá permanecer (en lugar visible) en el establecimiento en todo momento a partir del inicio de funciones.**
- C. Una copia de los planos aprobados de Edificación y Construcción deberá conservarse en la obra, y estar a disposición de la autoridad. Así mismo de conformidad con lo establecido en el Artículo 26 fracción II del Reglamento para las Construcciones en el Municipio de Monterrey vigente, se indica lo siguiente: La vigencia de las licencias iniciará a partir del día siguiente a la notificación correspondiente y dependerá de los metros cuadrados de construcción conforme a la siguiente clasificación: Fracción II.- De 251.00 metros cuadrados y hasta 1,000.00 metros cuadrados de construcción - 02 Dos años. Por lo anterior, al tratarse de una Ampliación de 499.90 metros cuadrados, se otorga al solicitante un plazo de 02-DOS AÑOS para realizar las obras de construcción que se le autorizan.**
- D. Deberá sujetar la ejecución de la construcción al cumplimiento de las siguientes obligaciones y lineamientos urbanísticos:**
 - a) La presente licencia de construcción se otorga bajo la responsiva del o los directores responsables de la obra o profesionistas responsables que asuman la obligación de que el proyecto, cálculos, especificaciones, materiales y procesos de ejecución de la obra en sus diversos aspectos o elementos cumplan las normas técnicas correspondientes y se ajusten a lo dispuesto en la Ley de Desarrollo Urbano del Estado de Nuevo León, en los reglamentos o disposiciones de carácter general que expida el ayuntamiento de Monterrey N. L. y en los demás ordenamientos jurídicos aplicables.

b) En caso de ruptura de pavimento o que se requiera trabajar en vía pública, deberá acudir a realizar el trámite correspondiente a la Dirección Técnica de la Secretaría de Servicios Públicos.

c) Respetar el proyecto arquitectónico tal y como se ilustra en los planos autorizados al efecto (Distribución, dimensiones y usos de las áreas indicadas en las plantas arquitectónicas del proyecto, dimensiones de los

Av. Ignacio Zaragoza No. 1000 Sur, Centro, CP 64000. Monterrey, Nuevo León

Tel. (+52) (81) 8130 6565 www.mty.gob.mx



Spo'



DIRECCIÓN DE CONTROL URBANO

accesos y salidas, etc.), el cual cumple con todos y cada uno de los lineamientos establecidos en el Plan de Desarrollo Urbano del Municipio de Monterrey de acuerdo a la zona en la que se ubica el predio en cuestión.

- d) Para el supuesto de pretender utilizar las banquetas de la vía pública para colocar momentáneamente los materiales de construcción o escombros, sin invadir la superficie de rozamiento, se deberá obtener de la autoridad municipal competente el permiso correspondiente.
- e) El Director Técnico de Obra deberá respetar las obligaciones indicadas en el artículo 12 fracciones I a VI, del Reglamento para las Construcciones del Municipio de Monterrey del Municipio de Monterrey.
- f) El propietario o poseedor de un inmueble será el responsable por las acciones, omisiones y las circunstancias de responsabilidad a que se refiere el Reglamento de Construcción citado. El propietario o poseedor de un inmueble para su protección y Asesoramiento tendrá la obligación de recurrir a un Director Responsable de Obra para la ejecución de la construcción, cuando se trate de construcciones Tipo 3ª, 3b, 4ª, 4b y 4c. Podrá Contratar directamente o a través del Director Responsable de Obra, otros profesionistas que en su calidad de asesores serán responsables solidarios con el titular del contrato o en sus respectivas ramas o especialidades. Estos podrán ser entre otros, los descritos en el artículo 2 fracción III del presente Reglamento, en cuyo caso, el Director Responsable de Obra quedará como responsable general del proyecto y de la obra; lo anterior en base a los artículos 8 y 9 del Reglamentos para las Construcciones del Municipio de Monterrey Nuevo León vigente.
- g) El propietario o poseedor de un inmueble deberá de disponer obligatoriamente y durante el tiempo que dure la construcción, tratándose de construcciones tipo 3b, 4ª, 4b y 4c de un seguro de responsabilidad civil contra terceros que ampare cualquier daño que ocasione la construcción.
- h) El Director Responsable de Obra deberá vigilar que el proceso constructivo se apegue irrestrictamente al proyecto aprobado, con el fin de prevenir la consecución de riesgos.
- i) No utilizar los árboles, en su caso, como bancos o mesas de trabajo, no derribarlos, maltratarlos o podarlos.
- j) Se le hace del conocimiento al Propietario, Director Responsable de Obra y Asesores que con el fin de garantizar la seguridad estructural de la construcción deberá cumplir con lo establecido en los artículos 8, 9, 41, 49, 51, 52, 54, 55, 58, 60, 74, 75, 76 y 87 del Reglamento para las Construcciones del Municipio de Monterrey.
- k) Así como también deberá vigilar que el proceso constructivo se apegue irrestrictamente al proyecto aprobado, con el fin de prevenir la consecución de riesgos.
- l) Se hace del conocimiento a los interesados de su responsabilidad directa y solidaria, que establecen los artículos 8, 9, 10, 11, 12, 13, 14, 15 y 16 del Reglamento para las Construcciones del Municipio de Monterrey y las disposiciones aplicables de la Ley de Desarrollo Urbano del Estado de Nuevo León.
- m) Dar a los residuos (escombros, ramas y basura) un manejo adecuado (recolección, transporte y disposición final mediante empresas o en sitios autorizados)., colocándolos dentro del predio o, de no ser posible, en contenedores adecuados previa autorización, efectuando separación entre los del proceso de construcción y los equiparables a domésticos generados por el personal.
- n) No efectuar fogatas. para la preparación de alimentos del personal de construcción deberá contarse con estufa a base de gas LP o electricidad.





DIRECCIÓN DE CONTROL URBANO

- E. Deberá dar cumplimiento a lo establecido en el Artículo 123 del Reglamento para las Construcciones en el Municipio de Monterrey, N.L. Vigente al momento de ingresar la solicitud, el cual señala lo siguiente "El propietario o poseedor o el Director Responsable de Obra o el Asesor profesional contratado, juntos o por separado, deberán facilitar a la autoridad municipal, el oficio de obra terminada, donde el profesionista dará fé, bajo protesta de decir la verdad, que la obra fue ejecutada bajo su supervisión o asesoría y cumpliendo con las normas que la ingeniería exige y conforme a lo autorizado. . . . ". De lo anterior, se deduce, que al término de los trabajos de construcción, se deberá tramitar ante la autoridad competente (Secretaría de Desarrollo Urbano y Ecología) la terminación de obra (Obra Terminada).**
- F. Deberá cumplir al inicio de actividades y en todo momento con todas y cada una de las siguientes obligaciones y/o lineamientos:**
- a) Respetar el proyecto arquitectónico tal y como se ilustra en los planos autorizados al efecto (Distribución, dimensiones de las áreas indicadas en las plantas arquitectónicas del proyecto, dimensiones de los accesos y salidas a la zona de estacionamiento, altura de las edificaciones, etc.).
 - b) No podrá utilizarse el inmueble que nos ocupa para un uso diferente del autorizado en el presente acuerdo ni modificar el funcionamiento estructural del proyecto aprobado, sin haber obtenido previamente la autorización correspondiente.
 - c) Deberá de respetar el uso de edificación para **MULTIFAMILIAR**, en el predio en cuestión.
 - d) Deberá respetar el uso de todas y cada una de las áreas indicadas en el proyecto arquitectónico que en este acto se autoriza, **no deberá cambiar el giro ni su área de construcción aquí señalada** (respetar lo indicado en el proyecto autorizado al efecto), quedando totalmente obligado a mantener en función los 04-cuatro cajones de estacionamiento, como mínimo, con las dimensiones mínimas de 2.70 x 5.00 metros que indica el proyecto, en caso contrario quedará sin efectos la presente autorización.
 - e) Deberá respetar el uso de todas y cada una de las áreas indicadas en el proyecto arquitectónico que en este acto se autoriza, **no deberá cambiar la Fachada, el giro ni su área de construcción aquí señalada** (respetar lo indicado en el proyecto autorizado al efecto), quedando totalmente obligado a mantener en función los cajones de estacionamiento que indica el proyecto, en caso contrario quedará sin efectos la presente autorización.
 - f) **Deberá contar con la autorización de los anuncios del establecimiento, por lo que se le previene a tramitar y obtener la Licencia para colocar el tipo de anuncio y lineamientos permitidos antes de cualquier movimiento.**
 - g) Deberá de contar con el Plan de Contingencias y la Unidad Interna de Respuesta Inmediata realizado por un consultor externo adscrito a la Dirección de Protección Civil Estatal, así como la Auditoría Técnica (análisis de riesgos) emitida por la dirección antes mencionada previo al inicio de ventas o rentas de los inmuebles en observancia de la Ley de Protección Contra Incendios y Materiales Peligrosos del Estado de Nuevo León.
 - h) Queda totalmente prohibido estacionarse o realizar cualquier tipo de maniobra que impacte negativamente en la vía pública.
 - i) Deberá conservar a la edificación en buenas condiciones de estabilidad, servicio, aspecto e higiene, evitar que se conviertan en molestia o peligro para las personas o los bienes, reparar y corregir los desperfectos.

Los acabados en las fachadas deben mantenerse en buen estado de conservación, aspecto e higiene.
Deberá implementar un programa de limpieza, en donde se incluya el exterior del establecimiento, la

Av. Ignacio Zaragoza No. 1000 Sur, Centro, CP 64000. Monterrey, Nuevo León

Tel. (+52) (81) 8130 6565 www.mty.gob.mx



Sp



DIRECCIÓN DE CONTROL URBANO


fachada, las banquetas, la media calle y en todas sus colindancias.

- l) Deberá cumplir con el reglamento de Limpia y Regulación Sanitaria de la Secretaría de Servicios Públicos del Municipio de Monterrey.
 - m) No podrá utilizarse el inmueble que nos ocupa para un uso diferente del autorizado en el presente acuerdo ni modificar el funcionamiento estructural del proyecto aprobado.
- G. En cuanto a Protección Civil deberá cumplir con las recomendaciones señaladas por la Dirección Municipal de Protección Civil en el escrito con número de oficio No. DPC/1772/15-M, Expediente No. PC/1723/12/15, Tarjeta Folio No. 1147/15-M, de fecha 18-dieciocho de Agosto del 2015-dos mil quince, el cual fue obtenido a petición de la parte solicitante; y el cual está sujeto a las verificaciones que realice dicha autoridad conforme a lo establecido en el oficio citado, que fue emitido y notificado a petición de la parte solicitante. Por lo cual será a esa dependencia a quien deberá informarse sobre el cumplimiento de las medidas, para que la misma actúe en consecuencia.**
- H. Deberá respetar lo indicado en el Dictamen Técnico Estructural con oficio DT/E/560/SEPTIEMBRE/2015 de fecha 20-veinte de Octubre del 2015-dos mil quince, emitido por la Dirección Técnica de Desarrollo Urbano adscrita a esta Secretaría, el cual fue realizado conforme a los estudios, memorias de cálculo y demás documentos aportados por el interesado, donde se le obliga a cumplir con lo siguiente:**
1. De conformidad a los artículos 288, 290 y 291 de la Ley de Desarrollo Urbano del Estado de Nuevo León, deberá cumplir con las condiciones de seguridad, normas y especificaciones relativas al diseño la cual es responsabilidad de la persona que lo realiza, de conformidad con lo establecido en los artículos 8,9 segundo párrafo, 13,15 fracción I inciso E), fracción IV inciso C), 16 fracciones I, II y III, 17, 20, 22, 42, 49 y 94 del Reglamento para las Construcciones del Municipio de Monterrey Nuevo León.
 2. Deberá preservar la seguridad de las construcciones y la de los usuarios de la misma, del Director Responsable de la Obra y Asesor en Seguridad Estructural, que intervienen en este proyecto deberán remitirse a la aplicación de las normas o especificaciones relativas al diseño y construcción, contempladas en el Reglamento para las Construcciones en el Municipio de Monterrey.
 3. Dar cumplimiento a las Leyes y Códigos Generales de Construcción, además de la ingeniería, las cuales comprenden a todas las edificaciones en las que deberán aplicarse en la práctica actual de la Ingeniería con rigor durante el proceso constructivo.
 4. Sujetarse a lo indicado en los artículos 52, 55, 58, 59, 61, 63, 66, 67, 79, 80, 81, 82, 99, 100, 103, 104, 108, 109, 110, 111, 117, 118, 119 del Reglamento para las Construcciones en el Municipio de Monterrey.
 5. Es responsabilidad del propietario y Director Responsable de Obra, dar prioridad y término a las etapas de las obras que colinden con los diferentes predios y vialidades para la protección de taludes o cortes de terreno, así como supervisar el proyecto constructivo para que se apegue a lo presentado para su autorización.

6 El propietario, Director Responsable de Obra y Asesores sujetarse a las disposiciones contenidos en el Capítulo V del Proceso Constructivo, artículos 52 al 59 del Reglamento para las Construcciones del

Av. Ignacio Zaragoza No. 1000 Sur, Centro, CP 64000. Monterrey, Nuevo León
Tel. (+52) (81) 8130 6565 www.mty.gob.mx





DIRECCIÓN DE CONTROL URBANO

Municipio de Monterrey, ya que en caso de no hacerlo así, será acreedor a las sanciones contenidas en el Reglamento citado, así como las Responsabilidades Civiles, Penales y Administrativas a que haya lugar.

I. En materia de Vialidad, deberá cumplir con lo indicado en el oficio DT/V/675/2015, de fecha 28-veintiocho de Septiembre del 2015-dos mil quince, emitido por la Dirección Técnica de Desarrollo Urbano adscrita a esta Secretaría, siendo lo siguiente:

1. El Proyecto deberá respetar el siguiente Alineamiento Vial de acuerdo al Plan de Desarrollo Urbano del Municipio de Monterrey 2013-2025, a la Ley de Desarrollo Urbano del Estado de Nuevo León, al Artículo 64 del Reglamento para las Construcciones del Municipio de Monterrey y al Alineamiento Vial emitido por ésta Secretaría.

a. Para la calle Reforma deberá respetar su límite de propiedad de acuerdo a escrituras.

Nota: No se prevé la modificación de los alineamientos del tramo de la vía pública con la que colinda esta Edificación.

2. El proyecto deberá resolver su demanda de cajones de estacionamiento dentro del predio, de acuerdo a la matriz de compatibilidad de usos del suelo del Plan de Desarrollo Urbano del Municipio de Monterrey 2013-2025.

3. Las dimensiones de los cajones dispuestos en batería deberán ser por lo menos de 2.70 x 5.00 metros, tomando en cuenta las características de los vehículos ligeros y el espacio necesario para abrir las puertas.

4. El Proyecto resuelve su requerimiento de cajones de estacionamiento mediante una disposición de filas de cajones dispuestas para dos vehículos (tipo tándem). Dicha disposición de cajones está condicionada a cumplir con lo siguiente: Cada hilera de 2 cajones deberá ser asignada a una sola vivienda con el fin de evitar conflictos entre los vecinos del multifamiliar. Cada cajón o hilera de cajones deberá ser señalizada de manera clara ya sea mediante señalamiento vertical y/o Horizontal, señalando a qué departamento corresponde.

5. Con respecto a la vía pública, queda prohibido separar espacios para estacionar vehículos o colocar señales, o dispositivos de tránsito sin autorización de la autoridad municipal de vialidad y tránsito, de acuerdo al Artículo 42 del reglamento de Vialidad y Tránsito del Municipio de Monterrey.

6. Los accesos vehiculares (de entrada y salida) a los cajones de estacionamiento que presenta el proyecto deben estar libres de cualquier obstáculo que afecte su funcionalidad, así como la visibilidad para realizar las maniobras vehiculares. Por lo anterior, no deberán existir obstáculos fijos o móviles, así como postes o árboles colindantes a los accesos al Desarrollo que dificulten la entrada y salida a los automovilistas.

7. El Desarrollo queda obligado a que la operación que presente, así como cualquier otro servicio que ofrezca, tanto al interior como en su zona de estacionamiento sea tal que no ocasione problemas operacionales a la vialidad y a la zona colindante.

8. El proyecto deberá tener el señalamiento (horizontal y vertical) de tipo informativo, restrictivo y preventivo necesario tanto en el interior del estacionamiento, así como al exterior del predio. Es importante aclarar que los costos del señalamiento deberán ser con cargo al Desarrollador. La Secretaría de Seguridad Pública y Vialidad determinará en su caso solicitar el señalamiento vial y las adecuaciones viales necesarias para el correcto funcionamiento vial de la zona.



DIRECCIÓN DE CONTROL URBANO

9. El propietario o propietarios del Desarrollo quedan obligados a realizar las aportaciones necesarias para poder llevar a cabo las obras o adecuaciones viales planificadas en la zona cuando así sea requerido.

J. En materia de Ecología, deberá de respetar lo indicado en el oficio LTA-416/2015, de fecha 14-catorce de Septiembre del 2015-dos mil quince, emitido por la Dirección de Ecología adscrita a esta Secretaría en cuanto a lineamientos en materia ambiental, y que en lo siguiente se transcribe:

Durante la etapa de ampliación.-

1. El horario de las actividades de ampliación será de lunes a viernes de 8:00 a 17:00 horas y sábados de 8:00 a 14:00 horas en días hábiles.
2. Los residuos provenientes de la ampliación deberán manejarse (almacenamiento, transporte y disposición final) adecuadamente de conformidad con el Reglamento de la Ley General para la Prevención y Gestión Integral de los Residuos.
3. Las actividades, los equipos o maquinaria que provoquen ruido y/o vibraciones durante la ampliación no podrán colocarse en colindancia a vía pública y a límites del predio, en cualquier ubicación deberán estar aislados acústicamente y no deberán sobrepasar los límites máximos permisibles de ruido en fuentes fijas (NOM-081 SEMARNAT -1994), siendo los límites de 68 dB (A) de 08:00 a 18:00 horas.
4. En relación a los escombros generados, deberán disponerse adecuadamente en sitios y atreves de prestadores de servicios autorizados para tal efecto por la Secretaría de Desarrollo Sustentable del Estado (Subsecretaría de Protección al Medio Ambiente y Recursos Naturales).
5. Deberá minimizar las emisiones a la atmósfera generadas por la maquinarias utilizadas, respetando los límites máximos permisibles de emisiones de gases contaminantes proveniente del escape de los vehículos automotores en circulación que usan gasolina como combustible NOM-041-SEMARNAT-2006.
6. La emisión de polvos por tránsito de vehículos no deberá salir de la propiedad, por lo que deberá asegurarse que los vehículos que transporten los materiales no dispersen o emitan polvos durante los trayectos.
7. Deberá minimizar la cantidad y duración de la exposición de la tierra a fin de evitar la dispersión de polvos.
8. Deberá minimizar la cantidad y duración de la exposición de la tierra fuera de la excavación.
9. Deberá establecer y mantener medidas de control de la erosión durante la construcción.
10. Queda prohibida la quema a cielo abierto de residuos. Deberá proveer a los trabajadores de las instalaciones adecuadas para la preparación y consumo de sus alimentos.
11. Deberá utilizar el riego con agua no potable, de las superficies a trabajar, ello para disminuir la emisión de polvos por efecto del movimiento de la tierra.
12. Las vibraciones que puedan generarse no deberán ser percibidas en predios colindantes, en este sentido, los equipos deberán contar con un sistema de amortiguamiento para evitar la transmisión de ruido y vibraciones al entorno.
13. Deberá de colocar mamparas o tapias en el límite del predio, con la finalidad de contener los polvos y/o partículas producto de la ampliación en el interior del predio, queda prohibido la instalación de anuncios sobre estas estructuras.
14. Deberán realizarse las conexiones correspondientes de servicios de agua potable y drenaje sanitario, instalando para tal efecto, una toma de agua tanto para el uso de los operadores así como insumo de la obra, además de contar con un sanitario provisional conectado al sistema de drenaje o colocar un sanitario portátil por cada 25 trabajadores o menos, el cual deberá asearse diariamente.

Durante la etapa de operación.-

Generales


15. Deberá contar con un programa permanente que incluya el control de insectos y roedores.

Av. Ignacio Zaragoza No. 1000 Sur, Centro, CP 64000. Monterrey, Nuevo León

Tel. (+52) (81) 8130 6565 www.mty.gob.mx



H. AYUNTAMIENTO DE MONTERREY
SECRETARÍA DE DESARROLLO
URBANO Y ECOLOGÍA
2015-2018



DIRECCIÓN DE CONTROL URBANO

16. Durante el funcionamiento de la obra deberá implicar el uso eficiente de la energía y del agua, así como de los recursos materiales no perjudiciales por el ambiente, ello con la finalidad de lograr una reducción de los impactos ambientales y una sustentabilidad del edificio.

**Aspecto Ambiental
Ruido y/o Vibraciones**

17. No deberán existir espacios abiertos principalmente en colindancia con casa habitación, esto con la finalidad de no impactar negativamente el entorno con el desarrollo de las actividades que generen emisiones de ruido.
18. Las actividades, los equipos o maquinaria que generen ruido y/o vibraciones, no podrán colocarse en colindancia a vía pública y/o límites del predio, en cualquier ubicación deberán estar aislados acústicamente y no deberán sobrepasar los límites máximos permisibles de ruido en zonas residenciales (modificación a la NOM-081 SEMARNAT-1994), siendo los límites de 55 dB (A) de las 06:00 a las 22:00 horas y de 50 dB (A) de 22:00 a 06:00 horas.
19. Las bocinas, magnavoces o altavoces de sistemas de sonido, música, intercomunicación, etc., deberán estar orientados hacia el interior y regulado su volumen a fin de que no sobrepasen los límites máximos permisibles de emisión de ruido por la Norma correspondiente, ni sus vibraciones.
20. No se permite la ejecución u operación de equipos de sonido, instrumentos musicales, bocinas, amplificadores y similares en jardines, o en interiores con espacios abiertos ni en vía pública.

Emisiones al Aire

21. No deberán percibirse olores a predios colindantes.

Contaminación del Suelo

22. El suelo deberá estar protegido con material impermeable, es prohibido realizar cualquier actividad en suelo natural.
23. Queda prohibido la derrama o vertido de material sólido o líquido al suelo, a la vía pública y/o áreas verdes.
24. Deberá tomar medidas preventivas para evitar o minimizar fugas de líquidos que puedan afectar el suelo del área, evitando colocar materiales y/o equipos sobre suelo natural.
25. El interior del establecimiento deberá estar libre de derrames de grasa y aceite.
26. En caso de usar transformador de energía eléctrica, este no deberá estar sobre suelo natural, además deberá contar con barrera de contención para evitar derrames.

Contaminación del Agua

27. Deberá registrar sus descargas de agua residual en la Secretaría de Desarrollo Sustentable previo a la operación del establecimiento.
28. Queda prohibido la derrama o vertido de material sólido o líquido al drenaje sanitario o pluvial.
29. Los líquidos residuales del proceso deberán cumplir con las Normas Oficiales Mexicanas.

Manejo de Residuos Sólidos

30. Deberá de registrarse como generador de residuos de manejo especial ante la Secretaría de Desarrollo Sustentable.
31. Los residuos que se generen deberán manejarse (almacenamiento, transporte y disposición final) adecuadamente de conformidad con la Ley General para la Prevención y Gestión Integral de los Residuos (y su reglamento), la Ley Ambiental del Estado y el Reglamento de Limpia del Municipio de Monterrey.
32. Deberá instalar contenedores con tapas para el almacenamiento temporal de los residuos generados, dichos contenedores deberán de ubicarse dentro del predio sin vista a vía pública.



Av. Ignacio Zaragoza No. 1000 Sur, Centro, CP 64000. Monterrey, Nuevo León
Tel. (+52) (81) 8130 6565 www.mty.gob.mx



DIRECCIÓN DE CONTROL URBANO

33. Deberá contar con el registro tipo, volumen y destino de residuos generados.

Reforestación

34. En caso de que el arbolado existente en el predio interfiera con el proyecto deberá solicitar su poda y/o derribo ante esta dependencia.

35. En el espacio destinado a área verde, deberá ser arborizado con 01-un árbol de la especie encino, con dimensiones de 5.0 centímetros de diámetro en su tallo medido a 1.20 m de altura (de acuerdo a la Ley de Desarrollo Urbano del Estado de nuevo León Art. 206 fracción VI) y deberá de contar con 1-un árbol de las mismas características por cada 2-dos cajones de estacionamiento (siendo la cantidad de 02-dos árboles), por lo cual deberá de arborizar en total la cantidad de 03-tres árboles de las características arriba mencionadas (de acuerdo al Reglamento de Zonificación y Uso de Suelo del Municipio de Monterrey Art. 92), en caso de incumplimiento de este numeral, se hará acreedor a las sanciones establecidas en el reglamento de Protección Ambiental e Imagen Urbana de Monterrey.

Imagen Urbana

36. En caso de anuncio deberá ser de tipo adosado al edificio (categoría B subtipo 1,2 ó 4), para cumplir con el Reglamento de Anuncios del Municipio de Monterrey Art. 16 incisos e) y f) Art. 24 incisos a) y b) y c), Art. 25, 26, 27 y 30 y contar con previa autorización de la Secretaría de Desarrollo Urbano y Ecología.

37. No podrá rentar, arrendar o subarrendar el predio para la instalación de anuncios ajenos al establecimiento.


TERCERO: Se hace del conocimiento al propietario, ocupante o interesado, que en el caso de incumplir con las condiciones, lineamientos o requerimientos referentes y competentes de esta Autoridad Municipal se procederá a la aplicación de las sanciones y medidas de seguridad contenidas en la ley de la materia.

CUARTO: La utilización que se dé a las construcciones, edificaciones e instalaciones, deberá ser aquella que haya sido autorizada por la Autoridad Municipal competente. Para darles un aprovechamiento distinto al originalmente aprobado, se deberá tramitar y obtener una nueva autorización. Lo anterior con fundamento en el tercer párrafo del artículo 295 de la Ley de Desarrollo Urbano del Estado de Nuevo León.

QUINTO: La Licencia de Uso de Edificación perderá su vigencia si dentro del término de tres años no se ejerce el derecho por ella conferido, y que se empezarán a computar a partir del día hábil siguiente a la fecha de expedición; lo anterior de acuerdo con el artículo 296 de la Ley de Desarrollo Urbano del Estado de Nuevo León.

SEXTO: Por ser cuestión de orden público, es deber de la autoridad apercebir a los interesados en términos del artículo 344 de la Ley de Desarrollo Urbano del Estado, en vigor, el cual establece que: Se sancionará con la revocación de las autorizaciones, licencias y permisos en los casos siguientes: I. Cuando se descubra que se utilizaron documentos falsos o erróneos o que se consiguieron con dolo a fin de obtener la autorización correspondiente; II. Cuando se construya un proyecto diferente al autorizado; o III. Cuando para el otorgamiento de la licencia, permiso o autorización el servidor público competente dicte el acto en contravención a alguna disposición jurídica vigente; o IV. Cuando se haya emitido por autoridad incompetente.

H. AYUNTAMIENTO DE MONTERREY
SECRETARÍA DE DESARROLLO
URBANO Y ECOLOGÍA
2015-2018



DIRECCIÓN DE CONTROL URBANO

SÉPTIMO: Que con fundamento en el artículo 361 de la Ley de Desarrollo Urbano del Estado de Nuevo León, la presente resolución no prejuzga sobre los derechos de propiedad y se dictó conforme a los documentos, informes y datos proporcionados por el solicitante por lo que será a su cargo y responsabilidad la autenticidad, validez, calidad, contenido, cálculos y especificaciones que contengan los estudios, peritajes, memorias, responsivas, planos y demás documentos que presente ante la autoridad; y con el apercibimiento de las sanciones que contempla el Código Penal del Estado en sus artículos 385 y 387 para al que por sí o por interpósita persona proporcione documentación falsa o simule cualquier acto, para obtener autorización, relativa a edificaciones, o sobre cualquier petición elevada con tales propósitos a la dependencia administrativa correspondiente, sin los cuales ésta no se hubiere legalmente otorgado.

OCTAVO: Previo el pago de los derechos municipales y demás obligaciones fiscales, correspondientes, notifíquese personalmente o por conducto de los C. C. Notificadores Adscritos a esta Secretaría.- Así Administrativamente actuando lo firma el C. Secretario de Desarrollo Urbano y Ecología del Municipio de Monterrey Nuevo León.-----

LIC. LUIS HORACIO BORTONI VAZQUEZ
C. SECRETARIO DE DESARROLLO URBANO Y ECOLOGIA

H. AYUNTAMIENTO DE MONTERREY
SECRETARÍA DE DESARROLLO
URBANO Y ECOLOGÍA
2015-2018

LIC. HECTOR FRANCISCO REYES LOPEZ
C. DIRECTOR DE CONTROL URBANO

SCS/AEDC/eats/emmb

Lo que notifico a usted por medio del presente instructivo que entregue a una persona que dijo llamarse Reynaldo Tobias siendo las

12:40 horas del día 30 del mes de Junio del 2016.

EL C. NOTIFICADOR
NOMBRE Angélica Neri

LA PERSONA CON QUIEN SE ENTIENDE LA DILIGENCIA.
NOMBRE Reynaldo Tobias

FIRMA [Firma]
NO. DE GAFETE 22144

FIRMA [Firma]