



DIRECCIÓN DE CONTROL URBANO

OFICIO No. SEDUE 3138/2016
EXP. ADM. L-608/2015
Página 1 de 10

INSTRUCTIVO

**C. MIRTHALA AURORA GUADALUPE
CASTAÑEDA MARTINEZ**
CON DOMICILIO EN: 11ª AVENIDA, N° 110,
COL. CUMBRES 1° SECTOR, MONTERREY,
NUEVO LEON.
PRESENTE.-

La Secretaría de Desarrollo Urbano y Ecología del Municipio de Monterrey, N. L., dentro de los autos del expediente administrativo indicado al rubro, dictó la siguiente Resolución:

En Monterrey, Nuevo León, a los 12-ocho días del mes de Octubre del año 2016-dos mil dieciséis.-----
VISTO.- El expediente administrativo No. **L-608/2015**, formado con motivo de la solicitud presentada en fecha 10-diez de Diciembre del año 2015-dos mil quince, por la **C. MIRTHALA AURORA GUADALUPE CASTAÑEDA MARTINEZ** en su carácter de propietaria del inmueble ubicado en la **CALLE VILLAGRAN NORTE, N° 1607, COLONIA INDUSTRIAL**, en esta Ciudad, identificado con el número de expediente catastral **08-127-009**, acreditándolo Escritura Pública número 6,568-seis mil quinientos sesenta y ocho, de fecha 09-nueve de Noviembre del año 1984-mil novecientos ochenta y cuatro, pasada ante la fe del Licenciado Luis Manautou Gonzalez, Notario Público Titular de la Notaría Publica número 35-treinta y cinco, con ejercicio en Monterrey, en el Estado de Nuevo León; solicitud mediante la cual el interesado, pretende obtener las **LICENCIAS DE USO DE SUELO, CONSTRUCCIÓN** (regularización) y de **USO DE EDIFICACIÓN** para **MICROINDUSTRIA DE PROCESOS INOCUOS**, en el inmueble antes citado, el cual tiene un superficie de 175.56 metros cuadrados, con una construcción total de 127.05 metros cuadrados, de los cuales 88.00 metros cuadrados están previamente Autorizados y 39.05 metros cuadrados son por regularizar.

Vistos los dictámenes técnico urbanísticos, disposiciones normativas y demás constancias que obran dentro del expediente; y,

ANTECEDENTES

1. Anexa copia simple de plano Registrado bajo el N° 2459, con fecha del 30 de Noviembre de 1984, por la Dirección de Desarrollo Urbano y Obras Públicas del Municipio de Monterrey y derivado del expediente 517-84 por el cual se aprueban las partes, del Local Comercial para Zapatería, en el inmueble ubicado en la calle Villagrán Norte N° 1607, colonia Industrial, Monterrey, N.L.

CONSIDERANDO

I.- Que la Secretaría de Desarrollo Urbano y Ecología del Municipio de Monterrey, es competente para admitir, conocer, tramitar y resolver la presente solicitud, de conformidad a lo dispuesto por los artículos 1 Fracción V, 6 fracciones IV y V, 10 Fracciones XIII y XXV último y penúltimo párrafos inclusive, 11, 137 Fracción II, 191 fracciones V y X, 226 Fracción I, 227 Fracción II y último párrafo, 228 Fracción I a XIV, 281, 282 fracciones I y II, 283 fracciones I a VI, 284, 285, 286, 287 Fracción I a V, 288 Fracción I a VI, 290, 293 Fracción I a V, 294 Fracción I a VIII, 295, 296, 359 y 361 de la Ley de Desarrollo Urbano del Estado de Nuevo León; Artículos 1, 3






DIRECCIÓN DE CONTROL URBANO

OFICIO No. SEDUE 3138/2016
EXP. ADM. L-608/2015
Página 2 de 10

fracción II, 6, 8, 9 fracción I punto 4 inciso a), 11, 12 fracción IV 13, III 14 fracción IV punto 4.2, artículo 15 fracción II, 16, 36, 46, 47, 48, 49, 52, 53, 57, 59, 64, 66, 73, 100, 102, 103, 139, 156, 157, 158, 159, 160, 162 fracciones I a XV del Reglamento de Zonificación y Uso de Suelo del Municipio de Monterrey; Artículos 3 fracción VII, 4 fracciones II y IV, 5, 8, 9, 10, 11, 12 Fracciones I a VI, 13, 14, 15, 16, 17, 18 fracción I, 20, 22, 23, 25, 26 fracción III, 34, 35, 36, 37, 40, 41, 49, 50, 52, 53, 54, 58, 94, 95, 96 y 152 del Reglamento para las Construcciones en el Municipio de Monterrey Nuevo León; Artículos 86, 89, 90, 91 y 94 de la Ley de Gobierno Municipal del Estado de Nuevo León y artículos 16 fracción X, 93, 94 fracciones I, V, IX, XXXVIII, XLI y XLII, 95, 96 fracciones II y XII, 97 fracción VIII, 99 fracciones X, XI y XIV del Reglamento de la Administración Pública del Municipio de Monterrey.

II.- De acuerdo al Plan de Desarrollo Urbano del Municipio de Monterrey 2013-2025, aprobado en la Sala de Sesiones del Ayuntamiento de Monterrey el 8 de Julio del 2014, Publicado en el Periódico Oficial del Estado de Nuevo León Número 103, con fecha 15 de Agosto del 2014, y de acuerdo al Plano de Delegaciones y a la Matriz de Compatibilidad de Usos y destinos del Suelo contenidos en el Plan antes citado, el predio en cuestión se encuentra en la **DELEGACIÓN CENTRO, DISTRITO URBANO MITRAS CENTRO**, en una zona clasificada como **HML-HABITACIONAL MIXTO LIGERO**, donde el uso solicitado para **4.2.1 MICROINDUSTRIA DE PROCESOS INOCUOS**, se considera como **CONDICIONADO**; resultando por lo tanto informar de conformidad con lo establecido en el Artículo 137 fracciones I y II de la Ley de Desarrollo Urbano del Estado de Nuevo León que señala: "**ARTÍCULO 137.** La zonificación secundaria que establezcan en los programas de desarrollo urbano de centros de población, se sujetarán a las siguientes categorías: **II.- CONDICIONADOS:** aquellos que por sus características de funcionamiento, frecuencia con que se presentan o especialidad y siendo complementarios de los predominantes presentan algún modo o grado de incompatibilidad que pueda evitarse o reducirse con el cumplimiento estricto de condiciones y requerimientos específicos que a esos efectos fije la autoridad competente y por lo mismo a juicio de ésta puedan permitirse en la zona respectiva, principalmente cuando se trate de solucionar problemas de servicios públicos o de acciones de interés general o por causa de utilidad pública. El incumplimiento de esas condiciones y requerimientos dejará sin efectos la autorización de uso de suelo y consecuentemente, procederá la aplicación de las medidas de seguridad y sanciones correspondientes...".

III.- Aunado a lo anterior cabe señalar que el Plan de Desarrollo Urbano del Municipio de Monterrey 2013-2025, contempla usos del suelo condicionados y que el artículo 19 del Reglamento de Zonificación y Uso de Suelo del Municipio de Monterrey, señala que: "Los usos y destinos del suelo condicionados, indicados en la Matriz de Compatibilidad, para ser autorizados, deberán cumplir con los siguientes requerimientos: **I Predominancia:** En una distancia mínima de 100-cien metros hacia ambos lados del lote en cuestión, en ambos lados de las aceras de las calles. El 55-cincuenta y cinco por ciento de los lotes colindantes y por lo menos uno de los lotes adyacentes al mismo predio no deberán tener uso habitacional unifamiliar habitado. Cuando los frentes de los lotes sean de tamaños desiguales, se podrá determinar la predominancia a través de los metros lineales de citados frentes, de cada predio; **II. Contaminación:** No deberán sobrepasar los límites máximos permisibles de contaminación del aire, suelo, agua, energías (radiaciones) y ruido, entre otros; cuando el caso lo amerite el tipo y nivel de contaminación será determinado por un dictamen que emita la Secretaría, según lo dispuesto por la Ley Ambiental del Estado de Nuevo León y demás disposiciones de carácter general aplicables; **III. Impacto Vial:** Que el uso solicitado no represente un problema para la operatividad de la vialidad, en donde el tipo de impacto será determinado mediante un dictamen que emitirá la Secretaría, previo análisis del estudio de impacto vial de conformidad con lo dispuesto por la Ley, y demás disposiciones de carácter general aplicables. Cuando las obras de



DIRECCIÓN DE CONTROL URBANO

OFICIO No. SEDUE 3138/2016
EXP. ADM. L-608/2015
Página 3 de 10

construcción generen en su hora de máxima demanda más de 1500-Mil quinientos viajes, según los criterios Institute of Transportation Engineers (I.T.E.), el estudio deberá ser evaluado por el Consejo Estatal de Transporte y Vialidad; **IV. Seguridad:** Que el uso del suelo solicitado, no ponga en riesgo la integridad física o patrimonio de los residentes del sector en donde se localiza el predio en cuestión, será determinado el grado de riesgo mediante dictamen que emita la Dirección de Protección Civil correspondiente o Patronato de Bomberos de Nuevo León. Para Usos condicionados sobre corredores Urbanos de Bajo Impacto (CBI), Mediano Impacto (CMI), Alto Impacto (CAI), Industrial (CI) y Corredor Cultural (CCU); Zona de Servicios y Comercio (CS); Subcentros Urbanos (SCU) y Zona Industrial y de Transición (ZT), aplicaran las fracciones I, II, III y IV del presente artículo, así como los demás que se establezcan en la normatividad correspondiente.”

IV.- Bajo los anteriores requerimientos exigibles para usos condicionados, en los términos anteriormente descritos, se tiene que conforme a dicho Plan, el uso solicitado de **Microindustria de Procesos Inocuos** es considerado como condicionado y que además de ello, el predio se encuentra en una zona indicada como HML-Habitacional Mixto ligero, por lo tanto le son aplicables los requerimientos señalados, los cuales se cumplen de la siguiente manera: **Requerimiento I.-** De acuerdo a Inspección realizada por personal adscrito a esta Secretaría en fecha 18 de Enero del 2016, de acuerdo a la distancia mencionadas de resguardo mencionada mencionadas en dicho requerimiento y conforme a la inspección y levantamiento de zonificación realizado por personal adscrito a esta Secretaría se constató que el lote en cuestión **Cumple** de la siguiente manera; conforme a las distancias mencionadas en el requerimiento I para Usos Condicionados; Por la Calle Julián Villagrán de **40 lotes totales (100%)**, 31 lotes corresponden a uso distinto al de habitacional unifamiliar que equivale a un 77.50% de los lotes totales y 9 lotes tiene uso habitacional unifamiliar (habitado) que equivale a un 22.50.00 % de los lotes totales; además de que uno de los lotes adyacentes al predio no tiene uso habitacional unifamiliar; por lo cual se da por satisfecha dicha predominancia; **Requerimiento II.-** La Dirección de Ecología adscrita a esta Secretaría emitió dictamen con número de oficio N° 0058/2016, LTA.-000560/2016 de fecha 11-once de Enero del 2016-dos mil dieciséis, mediante el cual señala lineamientos a cumplir en materia ambiental, respecto a la contaminación del aire, agua, energías (radiaciones) y ruido, entre otros; los cuales se precisan en el cuerpo de esta resolución. **Requerimiento III.-** La entonces denominada Dirección de Técnica de Desarrollo Urbano adscrita a esta Secretaría, emitió Dictamen en materia vial, con oficio número DT/V/001/2016 de fecha 07-siete de Enero del 2016-dos mil dieciséis, mediante el cual considera que el proyecto es factible desde el punto de vista vial, considerando la información y plano de proyecto presentados por el solicitante, señalando además recomendaciones y obligaciones, que serán precisadas en el cuerpo de esta resolución. **Requerimiento IV.-** La Dirección Municipal de Protección Civil de Monterrey, mediante **Oficio No. DPC/059/15, Expediente N° PC/004/15/18 y Tarjeta Folio N° 046/15** de fecha 25 de Noviembre 2015 emitió dictamen, mediante el cual señala los lineamientos y recomendaciones en materia de protección civil que se deberán implementar para el proyecto, en el predio ubicado en la calle Villagrán, N° 1607 Nte. En la colonia Industrial y expediente catastral 08-127-009., por lo cual está sujeto a las verificaciones que realice dicha autoridad conforme a lo establecido en el oficio citado, que fue emitido y notificado a petición de la parte solicitante, luego entonces será a esa dependencia a quien deberá informarse sobre el cumplimiento de dichas medidas, y en su caso, actúe en consecuencia.



V.- De acuerdo a inspección ocular realizada por personal adscrito a esta Secretaría de fecha 18-dieciocho de Enero del 2016-dos mil dieciséis, se hizo constar que al inmueble que nos ocupa, se encuentra cerrado y desocupado.

Handwritten notes: "14" and "8" in purple ink, and "4" in yellow ink.



DIRECCIÓN DE CONTROL URBANO

OFICIO No. SEDUE 3138/2016
EXP. ADM. L-608/2015
Página 4 de 10

VI.- Que el proyecto presentado consta de una construcción total de 127.05 metros cuadrados, de los cuales 88.00 metros cuadrados están previamente Autorizados y 39.05 metros cuadrados son por Regularizar, distribuidos en dos niveles, conforme al siguiente desglose de áreas: Planta Baja; acceso, recepción, entrega, purificadora, cabina de llenado, almacén, baños, escaleras, 02-dos cajones de estacionamiento sin techar, 1 nivel; escaleras y área de limpieza.

VII.- Que el proyecto de edificación cumple con los lineamientos urbanísticos señalados en el Plan de Desarrollo Urbano 2013-2025 y en el Reglamento de Zonificación y Uso de Suelo del Municipio de Monterrey, de acuerdo a la superficie total de 175.56 metros cuadrados, mismos que se desglosan de la siguiente manera: un **COS** (Coeficiente de Ocupación del Suelo) de 0.75 (131.67 metros cuadrados como máximo), y el proyecto presenta 0.72 (125.56 metros cuadrados); un **CUS** (Coeficiente de Utilización del Suelo) de 2.50 (438.90 metros cuadrados), y el proyecto presenta 0.15 (504.34 metros cuadrados); **Área Libre** de 0.25 (846.83 metros cuadrados como mínimo), y el proyecto presenta 0.88 (2,896.32 metros cuadrados); **CAV** (Coeficiente de Área Verde), de acuerdo al Artículo 166; *"Se podrán regularizar aquellas construcciones o edificaciones que acrediten contar con más de 5 años de antigüedad de la construcción cuando menos, y que el uso solicitado sea permisible conforme al Plan. En caso de no poder cumplir con el coeficiente de área verde (CAV) éste podrá ser compensado con arbolado según previo dictamen que al efecto emita la Secretaría"*; de acuerdo a oficio N° 0423/DIEC/2016 emitido por la Dirección de Ecología adscrita a esta Secretaria en el cual se le solicita la compensación de 2-dos árboles encino de 7.50 centímetros de diámetro, los cuales fueron compensados de factura A8919 de fecha 26 de Abril 2016; Número de niveles máximos permitidos: 5 niveles, y el proyecto presenta 2-dos niveles, a una altura de 3.00 metros de entrepiso

VIII.- En cuanto a la demanda de Estacionamiento, el proyecto cumple con la demanda requerida conforme al plan antes citado, para los predios ubicados en el Distrito Urbano Mitras Centro, de acuerdo a lo siguiente:

Giro	1 Cajón p/cada		Estacionamiento		Soluciona con:	Opinión
	Cantidad	Unidad	M2	Requiere		
Microindustria Inocua	200	M2	69.45	0.35=1.00	Predio 2.00	Si Cumple
Bodegas	200	M2	57.60	0.29=1.00		
Requiere			2.00			

IX.- La Dirección de Ecología, emitió oficio número 0058/2016, dentro del dictamen LTA.-000560/2015 de fecha 11-once de Enero del 2016-dos mil dieciséis, mediante el cual señala los lineamientos ambientales a seguir con la finalidad de prevenir los impactos negativos que tendrían las actividades del establecimiento sobre el medio ambiente y hacia la comunidad; los cuales serán indicados en el cuerpo de la presente resolución y deberán aplicarse desde el inicio de las actividades.

X.- Que para dar cumplimiento a lo establecido en el artículo 125, requisito 10 del Reglamento para las Construcciones del Municipio de Monterrey, el interesado acompaña Revisión Estructural, de fecha de Septiembre del 2015-dos mil quince, elaborada por el Arquitecto Carlos Salazar Delgado, con Cedula Profesional número 1646207, mediante el cual señala que no se observa en los elementos estructurales, indicio de alguna falla



DIRECCIÓN DE CONTROL URBANO

OFICIO No. SEDUE 3138/2016
EXP. ADM. L-608/2015
Página 5 de 10

estructural, tales como grietas, deflexiones, fisuras y/o hendiduras, aceptando su responsabilidad sobre el correcto funcionamiento estructural del inmueble que nos ocupa.

XI.- Con base en el párrafo final del artículo 97 fracción VIII del Reglamento Orgánico del Gobierno Municipal de Monterrey, N.L., la entonces denominada Dirección Técnica de Desarrollo Urbano adscrita a esta Secretaría, emitió un Dictamen en Materia de Vialidad, mediante oficio número DT/V/001/2016 de fecha 07-siete de Enero del 2016-dos mil dieciséis, el cual se realizó conforme a la información presentada, al Plano de proyecto presentado por el solicitante, concluyendo que el proyecto es factible desde el punto de vista vial, debiendo cumplir con las recomendaciones indicadas en el mismo, las cuales serán precisadas en el cuerpo de la presente resolución.

XII.- El solicitante acompaña Resolución de Alineamiento Vial de fecha 11-once de Diciembre del 2015-dos mil quince, emitido por la entonces denominada Dirección Técnica de Desarrollo Urbano, adscrita a esta Secretaría, respecto del inmueble ubicado en la calle Julián Villagrán Norte N° 1607, identificado con el número de expediente catastral 08-127-009, en la cual se informa que en los estudios de vialidad se prevé para la calle Villagrán deberá respetar su límite de propiedad de acuerdo a escrituras.

XIII.- El interesado acompaña oficio número DPC/059/15, Expediente N° PC/004/15/18 de fecha 25-veinticinco de Noviembre del año 2015-dos mil quince, emitido por la Dirección de Protección Civil Municipal, mediante el cual señala los lineamientos en materia de protección civil para un Microindustria de procesos inocuos; respecto del inmueble ubicado en la calle Julián Villagrán N° 1607 Norte en la colonia Industrial, identificado con el número de expediente catastral 08-127-009; por lo cual está sujeto a las verificaciones que realice dicha autoridad conforme a lo establecido en el oficio citado, que fue emitido y notificado a petición de la parte solicitante, luego entonces será a esa dependencia a quien deberá informarse sobre el cumplimiento de dichas medidas, y en su caso, actúe en consecuencia.

Que por lo anteriormente expuesto, fundado y motivado, el suscrito Secretario de Desarrollo Urbano y Ecología del Municipio de Monterrey, Nuevo León emite lo siguiente:

ACUERDA

PRIMERO.- Por los motivos y razones expuestas en los términos señalados y bajo las condiciones que se indican en el capítulo de considerando de la presente resolución se **AUTORIZAN** las **LICENCIAS DE USO DE SUELO, CONSTRUCCIÓN** (regularización) y de **USO DE EDIFICACIÓN** para **MICROINDUSTRIA DE PROCESOS INOCUOS**, para el inmueble ubicado en la **CALLE VILLAGRAN NORTE, N° 1607, COLONIA INDUSTRIAL**, en esta Ciudad, identificado con el número de expediente catastral **08-127-009**, el cual tiene un superficie 175.56 metros cuadrados, con una construcción total de 127.05 metros cuadrados, los cuales 88.00 son previamente Autorizados y 39.05 son por regularizar.



DIRECCIÓN DE CONTROL URBANO

OFICIO No. SEDUE 3138/2016
EXP. ADM. L-608/2015
Página 6 de 10

SEGUNDO.- El propietario, ocupante o interesado deberá cumplir en todo momento con todas y cada una de las siguientes obligaciones y/o lineamientos:

A. Deberá cumplir durante las actividades del inmueble que nos ocupa, con las siguientes obligaciones y/o lineamientos:

1. Respetar el proyecto arquitectónico tal y como se ilustra en los planos autorizados al efecto (Distribución, dimensiones de las áreas indicadas en las plantas arquitectónicas del proyecto, dimensiones de los accesos y salidas a la zona de estacionamiento, altura de las edificaciones, etc.).
2. No podrá utilizarse el inmueble que nos ocupa para un uso diferente del autorizado en el presente acuerdo ni modificar el funcionamiento estructural del proyecto aprobado, sin haber obtenido previamente la autorización correspondiente.
3. **Deberá de respetar el uso de edificación de Microindustria de Procesos Inocuos, en el inmueble en cuestión.**
4. Deberá respetar el uso de todas y cada una de las áreas indicadas en el proyecto arquitectónico que en este acto se autoriza, **no deberá cambiar el giro ni su área de construcción aquí señalada** (respetar lo indicado en el proyecto autorizado al efecto).
5. **Deberá mantener habilitado y en funcionamiento los cajones de estacionamiento que se indican en el proyecto presentado para el giro solicitado.**
6. Deberá conservar a la edificación en buenas condiciones de estabilidad, servicio, aspecto e higiene, evitar que se conviertan en molestia o peligro para las personas o los bienes, reparar y corregir los desperfectos.
7. Los acabados en las fachadas deben mantenerse en buen estado de conservación, aspecto e higiene.
8. Deberá implementar un programa de limpieza, en donde se incluya el exterior del establecimiento, la fachada, las banquetas, la media calle y en todas sus colindancias.
9. Deberá de contar con el Plan de Contingencias y la Unidad Interna de Respuesta Inmediata realizado por un consultor externo adscrito a la Dirección de Protección Civil Estatal, así como la Auditoria Técnica (análisis de riesgos) emitida por la dirección antes mencionada previo al inicio de ventas o rentas de los inmuebles en observancia de la Ley de Protección Contra Incendios y Materiales Peligrosos del Estado de Nuevo León.

B. Deberá respetar lo indicado en el Dictamen en Materia de Vialidad, emitido mediante oficio número DT/V/001/2016 de fecha 07-siete de Enero del 2016-dos mil dieciséis, por la Dirección de Proyectos Técnicos de Desarrollo Urbano adscrita a esta Secretaría, el cual fue realizado conforme a la información y al Plano de proyecto presentados por el solicitante, siendo lo siguiente:

1. El Proyecto deberá respetar los siguientes Alineamientos Viales de acuerdo al Plan de Desarrollo Urbano del Municipio de Monterrey 2013-2025, a la Ley de Desarrollo Urbano del Estado de Nuevo León, al Artículo 64 del Reglamento para las Construcciones del Municipio de Monterrey y al Alineamiento Vial emitido por ésta Secretaría.

a) Para la calle Villagrán, deberá respetar su límite de propiedad de acuerdo a escrituras.

Nota: No se prevé la modificación al tramo de la vía pública con la que colinda el predio.

2. El proyecto deberá cumplir con el requerimiento de cajones de estacionamiento de acuerdo a la Matriz de Compatibilidad de Usos de Suelo del Plan de Desarrollo Urbano del Municipio de Monterrey 2013-2025.





DIRECCIÓN DE CONTROL URBANO

3. De acuerdo al Artículo 52 del Reglamento de Zonificación y Uso de Suelo del Municipio de Monterrey, las dimensiones de los cajones dispuestos en batería deberán ser por lo menos de 2.70 x 5.00 metros, tomando en cuenta las características de los vehículos ligeros y el espacio necesario para abrir las puertas.
4. El Proyecto no especifica las características de los vehículos de carga que se emplearan. Tomando en cuenta las dimensiones del establecimiento y el área para maniobras vehiculares, no deberá utilizar vehículos mayores de 5.00 metros de longitud.
5. Deberá acatar lo establecido por el Reglamento de Vialidad y Tránsito del Municipio de Monterrey 2011 (artículo 42, inciso III) que a la letra dice: "queda prohibido en la vía pública realizar maniobras de carga y descarga sin la autorización de la Autoridad Municipal de Vialidad Y Tránsito.
6. Queda prohibido tener vehículos de carga sobre las vialidades colindantes al predio estacionados o en espera de ingresar al Desarrollo.
7. No deberá tener venta al público directamente en esta Microindustria ya que no cuentan con un área de estacionamiento que reúna las condiciones necesarias para esto. Los cajones de estacionamiento propuestos deberán ser únicamente para personal que laborara en la bodega y visitantes que acudan con fines relativos al giro de la misma bodega.
8. El acceso vehicular a los cajones de estacionamientos y a la zona de carga y descarga, deben estar libres de cualquier obstáculo que afecte su funcionalidad, así como la visibilidad para realizar las maniobras vehiculares. Por lo anterior, no deberán existir obstáculos fijos o móviles, así como postes o arboles colindantes al acceso al Desarrollo que dificulten la entrada y salida a los usuarios.
9. Con respecto a la vía pública, queda prohibido separar espacios para estacionar vehículos o colocar señales, o dispositivos de tránsito sin autorización de la autoridad municipal de vialidad y tránsito, de acuerdo al Artículo 42 del reglamento de Vialidad y Tránsito del Municipio de Monterrey.
10. El Desarrollo queda obligado a que la operación que presente, así como cualquier otro servicio que ofrezca, tanto al interior como en su zona de estacionamiento sea tal que no ocasione problemas operacionales a la vialidad y a la zona colindante. La operación vehicular al interior del Desarrollo será responsabilidad de los propietarios del mismo.
11. El proyecto deberá tener el señalamiento (horizontal y vertical) de tipo informativo, restrictivo y preventivo necesario tanto en el interior del estacionamiento, así como al exterior del predio. Es importante aclarar que los costos del señalamiento deberán ser con cargo al Desarrollador. La Secretaría de Seguridad Pública y Vialidad determinará en su caso solicitar el señalamiento vial y las adecuaciones viales necesarias para el correcto funcionamiento vial de la zona.
12. El propietario o propietarios del Desarrollo, quedan obligados a realizar las aportaciones necesarias para poder llevar a cabo las obras o adecuaciones viales planificadas en la zona cuando así sea requerido.

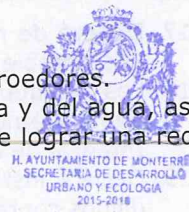
C. En materia de Ecología, deberá de respetar lo indicado en el oficio N° 0058 dentro del dictamen LTA.-000560/2016 de fecha 5-cinco de abril del 2016-dos mil dieciséis, emitido por la Dirección de Ecología adscrita a esta Secretaría y que en lo siguiente se transcribe:

Generales

1. Deberán contar con un programa permanente que incluya el control de insectos y roedores.
2. Durante el funcionamiento de la obra deberá implicar el uso eficiente de la energía y del agua, así como de los recursos materiales no perjudiciales por el ambiente, ello con la finalidad de lograr una reducción de los impactos ambientales y una sustentabilidad del edificio.

Aspecto Ambiental

Ruido y/o Vibraciones





DIRECCIÓN DE CONTROL URBANO

OFICIO No. SEDUE 3138/2016
EXP. ADM. L-608/2015
Página 8 de 10

3. No deberán existir espacios abiertos principalmente en colindancia con casa habitación, esto con la finalidad de no impactar negativamente el entorno con el desarrollo de las actividades que generen emisiones de ruido.
4. Las actividades, los equipos o maquinaria que provoquen ruido y/o vibraciones, no podrán colocarse en colindancia con la vía pública ni a límites del predio, en cualquier ubicación deberán estar aislados acústicamente y no deberán sobrepasar los límites máximos permisibles de ruido en fuentes fijas (NOM-081 SEMARNAT -1994), siendo los límites de 68 dB (A) de 09:00 a 18:00 horas (horario propuesto en la ficha ambiental).
5. En caso de utilizar bocinas, magnavoces o altavoces de sistemas de sonido, música, intercomunicación, alarma, etc., deberán estar orientados hacia el interior y regulado su volumen a fin de que no sobrepasen los límites máximos permisibles de emisión de ruido por la Norma correspondiente, ni sus vibraciones.
6. No se permite la ejecución u operación de equipos de sonido, instrumentos musicales, bocinas, amplificadores y similares en interiores con espacios abiertos ni en vía pública.

Contaminación del Suelo

7. El suelo deberá estar protegido con material impermeable, es prohibido realizar cualquier actividad en suelo natural.
8. Queda prohibido la derrama o vertido de material sólido o líquido al suelo, a la vía pública y/o áreas verdes.
9. Deberá tomar medidas preventivas para evitar o minimizar fugas de líquidos que puedan afectar el suelo del área, evitando colocar materiales y/o equipos sobre suelo natural.
10. El interior del establecimiento deberá estar libre de derrames de grasa y aceite.
11. En caso de usar transformador de energía eléctrica, este no deberá estar sobre suelo natural, además deberá contar con barrera de contención para evitar derrames.

Emisiones al Aire

12. No se deberán percibir olores a predios colindantes.

Contaminación del Agua

13. Es prohibido la derrama o vertido de residuos sólidos o líquidos al drenaje sanitario o pluvial.
14. Deberá registrar sus descargas de agua residual en la Secretaría de Desarrollo Sustentable previo a la operación del establecimiento.
15. Los líquidos residuales del proceso deberán cumplir con las Normas Oficiales Mexicanas.
16. Los sistemas de drenaje deberán ser protegidos de derrames accidentales de residuos sólidos o líquidos de sustancias que pudiesen ocasionar alteraciones a la calidad del flujo ordinario del sistema; estableciendo un sistema de barreras, fosas, charolas canales, etc., con la finalidad de contener materiales y prevenir posibles contingencias, además de contar con trampas de aceites y grasas.

Manejo de Residuos Sólidos

17. Deberá de registrarse como generador de residuos de manejo especial ante la Secretaría de Desarrollo Sustentable del Estado.
18. Los residuos que se generen deberán manejarse (almacenamiento, transporte y disposición final) adecuadamente de conformidad con el Reglamento de la Ley General para la Prevención y Gestión Integral de los Residuos.
19. Deberá instalar contenedores con tapas para el almacenamiento temporal de los residuos generados, dichos contenedores deberán de ubicarse dentro del predio sin vista a vía pública.
20. Deberá contar con empresa autorizada para la recolección de residuos sólidos que generen.
21. Deberá contar con el registro tipo, volumen y destino de residuos generados.

Reforestación



DIRECCIÓN DE CONTROL URBANO

OFICIO No. SEDUE 3138/2016
EXP. ADM. L-608/2015
Página 9 de 10

22. En el espacio destinado a área verde, deberá ser arborizado con 01-un árbol de la especie encino, con dimensiones de 5.0 centímetros de diámetro en su tallo medido a 1.20 m de altura (de acuerdo a la Ley de Desarrollo Urbano del Estado de Nuevo León Art. 206 fracción VI) y deberá de contar con 1-un árbol de las mismas características por cada 2-dos cajones de estacionamiento (siendo la cantidad de 01-un árbol), por lo cual deberá de arborizar en total la cantidad de 02-dos árboles de las características arriba mencionadas (de acuerdo al Reglamento de Zonificación y Uso de Suelo del Municipio de Monterrey Art. 92), en caso de incumplimiento de este numeral, se hará acreedor a las sanciones establecidas en el reglamento de Protección Ambiental e Imagen Urbana de Monterrey.

Imagen Urbana

23. En caso de anuncio deberá ser de tipo adosado al edificio (categoría B subtipo 1,2 ó 4), para cumplir con el Reglamento de Anuncios del Municipio de Monterrey Art. 16 incisos e) y f) Art. 24 incisos a) y b) y c), Art. 25, 26, 27 y 30 y contar con previa autorización de la Secretaría de Desarrollo Urbano y Ecología.
24. No podrá rentar, arrendar o subarrendar el predio para la instalación de anuncios ajenos al establecimiento.

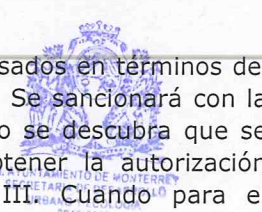
- D.** Deberá seguir cumpliendo con los lineamientos en materia de protección civil, señalados mediante oficio número DPC/059/15, expediente número PC/004/15/18, de fecha 25-veinticinco de Noviembre del año 2015-dos mil quince, emitido por la Dirección Municipal de Protección Civil de Monterrey, mediante el cual señala los lineamientos en materia de protección civil para una Microindustria de Procesos Inocuos; respecto del inmueble ubicado en la calle Villagrán Norte número 1607, colonia Industrial, identificado con el número de expediente catastral 08-127-009; por lo cual está sujeto a las verificaciones que realice dicha autoridad conforme a lo establecido en el oficio citado, que fue emitido y notificado a petición de la parte solicitante, luego entonces será a esa dependencia a quien deberá informarse sobre el cumplimiento de dichas medidas, y en su caso, actúe en consecuencia.

TERCERO: Se hace saber al propietario, ocupante o interesado, que en el caso de incumplir con las condiciones, lineamientos o requerimientos referentes y competentes de esta Autoridad Municipal se procederá a la aplicación de las sanciones y medidas de seguridad contenidas en la ley de la materia.

CUARTO: La utilización que se dé a las construcciones, edificaciones e instalaciones, deberá ser aquella que haya sido autorizada por la Autoridad Municipal competente. Para darles un aprovechamiento distinto al originalmente aprobado, se deberá tramitar y obtener una nueva autorización. Lo anterior con fundamento en el tercer párrafo del artículo 295 de la Ley de Desarrollo Urbano del Estado de Nuevo León.

QUINTO: La Licencia de Uso de Suelo y Uso de Edificación perderá su vigencia si dentro del término de tres años no se ejerce el derecho por ellas conferido, y que se empezarán a computar a partir del día hábil siguiente a la fecha de expedición; lo anterior de acuerdo con los artículo 285 y 296 de la Ley de Desarrollo Urbano del Estado de Nuevo León.

SEXTO: Por ser cuestión de orden público, es deber de la autoridad apereibir a los interesados en términos del artículo 344 de la Ley de Desarrollo Urbano del Estado, en vigor, el cual establece que: Se sancionará con la revocación de las autorizaciones, licencias y permisos en los casos siguientes: I. Cuando se descubra que se utilizaron documentos falsos o erróneos o que se consiguieron con dolo a fin de obtener la autorización correspondiente; II. Cuando se construya un proyecto diferente al autorizado; o III. Cuando para el



Handwritten signature and initials in purple and yellow ink.



DIRECCIÓN DE CONTROL URBANO

OFICIO No. SEDUE 3138/2016
EXP. ADM. L-608/2015
Página 10 de 10

otorgamiento de la licencia, permiso o autorización el servidor público competente dicte el acto en contravención a alguna disposición jurídica vigente; o IV. Cuando se haya emitido por autoridad incompetente.

SÉPTIMO: Que con fundamento en el artículo 361 de la Ley de Desarrollo Urbano del Estado de Nuevo León, la presente resolución no prejuzga sobre los derechos de propiedad y se dictó conforme a los documentos, informes y datos proporcionados por el solicitante, por lo que será a su cargo y responsabilidad la autenticidad, validez, calidad, contenido, cálculos y especificaciones que contengan los estudios, peritajes, memorias, responsivas, planos y demás documentos que presente ante la autoridad; y con el apercibimiento de las sanciones que contempla el Código Penal del Estado en sus artículos 385 Fracciones I a III incluyendo el último párrafo y 387 Fracción VII, para al que por sí o por interpósita persona proporcione documentación falsa o simule cualquier acto, para obtener autorización, relativa a edificaciones, o sobre cualquier petición elevada con tales propósitos a la dependencia administrativa correspondiente, sin los cuales ésta no se hubiere legalmente otorgado.

OCTAVO: Previo el pago de los derechos municipales y demás obligaciones fiscales, correspondientes, notifíquese personalmente o por conducto de los C. C. Notificadores Adscritos a esta Secretaría.- Así Administrativamente actuando lo acuerdan y firman el C. Secretario de Desarrollo Urbano y Ecología del Municipio de Monterrey Nuevo León y el C. Director de Control Urbano-----



LIC. LUIS HORACIO BORTONI VAZQUEZ
C. SECRETARIO DE DESARROLLO URBANO Y ECOLOGIA

LIC. HECTOR FRANCISCO REYES LOPEZ
C. DIRECTOR DE CONTROL URBANO

SCS /AEDC/jerc

Lo que notifico a usted por medio del presente instructivo que entregue a una persona que dijo llamarse Maria Gpe. Equale Garcia siendo las 11:02 horas del día 02 del mes de Noviembre del 2016.

EL C. NOTIFICADOR
NOMBRE Jair Limon Gallegos

LA PERSONA CON QUIEN SE ENTIENDE LA DILIGENCIA.
NOMBRE MARIA GUADALUPE ZAVUCA GARCIA

FIRMA [Firma]
NO. DE GAFETE _____

FIRMA [Firma]