



DIRECCIÓN DE CONTROL URBANO

OFICIO No. SEDUE 2271/2016  
EXP. ADM. L-000568/2015  
Página 1 de 8

**INSTRUCTIVO**

**C. APODERADO O REPRESENTANTE LEGAL DE  
BIENES OBRAS Y SERVICIOS S.A. DE C.V.  
VILLA PRIMAVERA No. 851  
COLONIA VILLAS DE LINDA VISTA  
MONTERREY, NUEVO LEÓN  
P R E S E N T E.-**

*La Secretaría de Desarrollo Urbano y Ecología del Municipio de Monterrey, N. L., dentro de los autos del expediente administrativo indicado al rubro, dictó la siguiente Resolución:*

- - En Monterrey, Nuevo León, a los 27-veintisiete días del mes de Julio del año 2016-dos mil dieciséis.-----  
**VISTO.-** El expediente administrativo No. **L-568/2015**, formado con motivo de la solicitud presentada en fecha 5-cinco de Noviembre del año 2015-dos mil quince, **LOS LEONES**, de esta Ciudad, identificado con el número de expediente catastral **25-129-007**, acreditando la propiedad mediante Escritura Pública número 14,544-catorce mil quinientos cuarenta y cuatro, que contiene por el C. Manuel Ramos García, en su carácter de apoderado legal de la sociedad denominada **BIENES OBRAS Y SERVICIOS S.A. DE C.V.**, quien acredita su personalidad y la existencia legal de dicha sociedad con Escritura Pública número 4,729-cuatro mil setecientos veintinueve, de fecha 25-veinticinco de Marzo de 1998-mil novecientos noventa y ocho, pasada ante la fe del Licenciado Sergio Elías Gutiérrez Salazar, Titular de la Notaría Pública número 104-ciento cuatro, con ejercicio en este Municipio, como propietaria del predio ubicado en la calle **MUTUALISMO No. 207, FRACCIONAMIENTO LOS LEONES** el Contrato de Compra Venta de fecha 18-dieciocho de Junio del 2015-dos mil quince, pasada ante la fe del Licenciado Francisco Javier Lozano Medina, Notario Público, Titular de la Notaría Publica número 19-diecinove, con ejercicio en el Primer Distrito Registral en el Estado de Nuevo León, así como también con copia simple del pago correspondiente al Impuesto Sobre Adquisición de Inmueble, de fecha 15-quinque de Julio del 2015-dos mil quince, con número de folio 3630000059477, emitido por la Dirección de Ingresos de la Tesorería Municipal de Monterrey; por la cual solicita la autorización de las **LICENCIAS DE CONSTRUCCIÓN (REGULARIZACIÓN) Y USO DE EDIFICACIÓN (CAMBIO) PARA CONSULTORIOS MEDICOS**, respecto del inmueble antes citado, el cual tiene una superficie de 505.34 metros cuadrados, con una construcción total de 644.07 metros cuadrados, de los cuales 508.54 metros cuadrados son existentes autorizados y 135.53 metros cuadrados son por regularizar.

**ANTECEDENTES**


1. Anexa copia simple de plano aprobado por la Dirección de Control Urbano de la Secretaría de Desarrollo Urbano y Ecología, del año 2002-dos mil dos, con número de registro 004596, para Ampliación de Casa Habitación Unifamiliar, por un 48.13 metros cuadrados, para un total de 523.05 metros cuadrados de construcción, para el predio identificado con el expediente catastral 25-129-007, ubicado en la calle Mutualismo No. 207, en el Fraccionamiento Leones.

Vistos los dictámenes técnico urbanísticos, disposiciones normativas y demás constancias que obran dentro del expediente y

**CONSIDERANDO**

**I.-** Que la Secretaría de Desarrollo Urbano y Ecología del Municipio de Monterrey, es competente para admitir, conocer, tramitar y resolver la presente solicitud, de conformidad a lo dispuesto por los artículos 1 Fracción V, 6 fracciones IV y V, 10 Fracciones XIII y XXV incluyendo último y penúltimo párrafos, 11, 137 Fracción I, 191 fracciones V y X, 226 Fracciones I y II y IV, 227 Fracción II, III y último párrafo, 228 Fracción I a XIV, 281,

Av. Ignacio Zaragoza No. 1000 Sur, Centro, CP 64000. Monterrey, Nuevo León  
Tel. (+52) (81) 8130 6565 [www.mty.gob.mx](http://www.mty.gob.mx)



**DIRECCIÓN DE CONTROL URBANO**

286, 287, 288 Fracción I a VI, 290, 291, 293 Fracción I a V, 294 Fracción I a VIII, 295, 296, 359 y 361 de la Ley de Desarrollo Urbano del Estado de Nuevo León; Artículos 1, 3 fracción II, 6, 8, 9 fracción I punto 2 inciso d), 11, 12 fracción III, 13, 14 fracción III punto 3.15, Artículo 15 fracción I, 16, 36, 46, 47, 49, 52, 73, 139, 156, 158, 159 y 162 fracciones I a XV del Reglamento de Zonificación y Uso de Suelo del Municipio de Monterrey; Artículos 3 fracción VI, 4 fracción II, 5 fracciones I a XVII, 8, 9, 10, 13, 14, 15, 16, 17, 18 fracción IX, 22, 23, 25, 125, 126 y 152 del Reglamento para las Construcciones en el Municipio de Monterrey Nuevo León; Artículos 86, 89, 90, 91 y 94 de la Ley de Gobierno Municipal del Estado de Nuevo León y artículos 16 fracción X, 93, 94 fracciones I, V, IX, XXXVIII, XLI y XLII, 95, 96 fracciones II y XII, 97 fracción VIII, 99 fracciones X, XI y XIV del Reglamento de la Administración Pública del Municipio de Monterrey.

**II.-** De acuerdo al Plan de Desarrollo Urbano del Municipio de Monterrey 2013-2025, aprobado en la Sala de Sesiones del Ayuntamiento de Monterrey el 8 de Julio del 2014, Publicado en el Periódico Oficial del Estado de Nuevo León Número 103, con fecha 15 de Agosto del 2014, y de acuerdo al Plano de Delegaciones y a la Matriz de Compatibilidad de Usos y destinos del Suelo contenidos en el Plan antes citado, el predio en cuestión se encuentra en la **DELEGACIÓN CENTRO, DISTRITO URBANO MITRAS CENTRO**, en una zona indicada como **CBI-CORREDOR DE BAJO IMPACTO**, donde el uso solicitado para **3.15.4 CONSULTORIOS MEDICOS**, se considera como **PERMITIDO**; Resultando por lo tanto informar de conformidad con lo establecido en el Artículo 137 fracción I de la Ley de Desarrollo Urbano del Estado de Nuevo León que señala: "La zonificación secundaria que establezcan en los programas de desarrollo urbanos de centros de población, se sujetarán a las siguientes categorías: *I.- PERMITIDOS O PREDOMINANTES: Los que en una zona determinada son o está previsto que ocupen cuando menos el 51% del área vendible. Cuando en algunas zonas existan más de dos usos o destinos de suelo, se entenderá como predominante aquél uso o destino de mayor porcentaje.*

**III.-** Que el proyecto presentado consta de una construcción total de 644.07 metros cuadrados distribuidos en tres niveles, conforme a lo siguiente: Planta Baja, con una construcción de 341.93 metros cuadrados, se encuentra el estacionamiento con capacidad para 7-siete cajones de los cuales 4-cuatro se encuentran techados y 3-tres están semicubiertos, la recepción, 1-un consultorio, vestíbulo, archivo, área de revisión, cuarto de exploración, cuarto de curaciones, cuarto de triques, baños, administración, terraza y cocineta. Planta Alta, con una construcción de 190.94 metros cuadrados, se encuentran 2-dos consultorios, sala de espera, alacena, terraza descubierta, archivo, baños y zinc. Primer Nivel, con una construcción de 111.20 metros cuadrados, se encuentra el comedor, sala de juntas, baños y terraza descubierta.

**VI.-** Que el proyecto de edificación cumple con los lineamientos urbanísticos señalados en el Plan de Desarrollo Urbano 2013-2025 y lo dispuesto por el Reglamento de Zonificación y Uso de Suelo del Municipio de Monterrey, de acuerdo a la superficie total de 505.34 metros cuadrados, mismos que se desglosan de la siguiente manera: un **COS** (Coeficiente de Ocupación del Suelo) de 0.80 (404.27 metros cuadrados como máximo), y el proyecto presenta 0.68 (341.93 metros cuadrados); un **CUS** (Coeficiente de Utilización del Suelo) de 2.50 (1,263.35 metros cuadrados como máximo), y el proyecto presenta 1.27 (644.07 metros cuadrados); **CAV** (Coeficiente de Área Verde) de 0.10 (50.53 metros cuadrados como mínimo), y el proyecto presenta 0.15 (74.52 metros cuadrados); y **Área Libre** de 0.20 (101.07 metros cuadrados como mínimo), y el proyecto presenta 0.32 (163.41 metros cuadrados). Número de Niveles máximos: 8-ocho Niveles, y el proyecto presenta 3-tres niveles, con una altura de 3.00 metros en cada uno.

**V.-** En cuanto a la demanda de Estacionamiento, el proyecto cumple con lo requerido conforme al plan antes citado, para los predios ubicados en el Distrito Urbano Mitras Centro, para el giro de Consultorios Médicos, requiere 01-un cajón por cada 0.5 metros cuadrados de consultorio, donde conforme al análisis del proyecto presentado se señalan 3-tres consultorios, resultando el requerimiento de 6-seis cajones, resolviendo el proyecto con 7-siete cajones dentro del predio.



**DIRECCIÓN DE CONTROL URBANO**

**VI.-** De acuerdo a Inspección Ocular realizada por personal adscrito a esta Secretaría de fecha 25-veinticinco de Noviembre del 2015-dos mil quince, se pudo constar que actualmente se encuentra un inmueble de 3-tres plantas, actualmente en remodelación.

**VII.-** La Dirección de Protección Civil del Municipio de Monterrey, mediante oficio No. DPC/2334/15-M, Expediente No. PC/1831/12/15, Tarjeta Folio No. 1498/15-M, de fecha 21-veintiuno de Octubre del 2015-dos mil quince, emite dictamen otorgando los lineamientos en materia de Protección Civil para Consultorios Médicos, a ubicarse en la calle Mutualismo N° 207, Fraccionamiento Los Leones, identificado con el expediente catastral 25-129-007, con el fin de identificar, evaluar y analizar los riesgos internos y externos en dicha materia, condicionando el proyecto al cumplimiento de los lineamientos emitidos para su funcionamiento; y el cual está sujeto a las verificaciones que realice dicha autoridad conforme a lo establecido en el oficio citado, que fue emitido y notificado a petición de la parte solicitante, por lo cual será a esa dependencia municipal a quien deberá informarse sobre el cumplimiento de dichas medidas, para que la misma actúe en consecuencia.

**VIII.-** La Dirección de Ecología, adscrita a esta Secretaría, mediante oficio número LTA-523/2015, de fecha 30-treinta de Noviembre del 2015-dos mil quince, emite los lineamientos ambientales a seguir con la finalidad de prevenir los impactos negativos que tendrían las actividades del establecimiento sobre el medio ambiente y hacia la comunidad; los cuales serán indicados en el cuerpo de la presente resolución.

**IX.-** Con base en el párrafo final del artículo 15 del Reglamento Orgánico del Gobierno Municipal de Monterrey, N.L., la anteriormente denominada Dirección Técnica de Desarrollo Urbano, adscrita a esta Secretaría, mediante oficio número DT/V/845/2015, de fecha 7-siete de Diciembre del 2015-dos mil quince, emitió Dictamen en materia de vialidad, mismo que fue realizado conforme a los documentos y plano de proyecto presentado por el solicitante, concluyendo que el proyecto es factible desde el punto de vista vial, siempre y cuando se cumpla con lo indicado en el citado dictamen.


**X.-** En fecha 29-veintinueve de Septiembre del 2015-dos mil quince, se emite alineamiento vial, por parte de la antes Dirección Técnica de Desarrollo Urbano adscrita a esta Secretaría, en el cual indica lo siguiente: a) Para la calle Mutualismo, deberá respetar su límite de propiedad de acuerdo a escrituras. En los estudios de vialidad NO se prevé la modificación del tramo de la vía pública con la que colinda el predio.

**XI.-** Que el interesado dando cumplimiento a lo indicado en el artículo 288 fracción II de la Ley de Desarrollo Urbano del Estado de Nuevo León y 125 del Reglamento para las Construcciones en el Municipio de Monterrey, y dado que de acuerdo al artículo 3 fracción VI del citado reglamento, la construcción conforme a sus características es considerado como Tipo 4b, acompaña Estudio de Revisión Estructural, realizado por la empresa "Asesoría Urbanística" a través del Arquitecto Miguel Angel Flores Juárez, con cédula profesional 5778820, para el inmueble ubicado en la calle Mutualismo No. 207, Fracc. Los Leones.

Que de acuerdo a lo expuesto, fundado y motivado, el suscrito Secretario de Desarrollo Urbano y Ecología del Municipio de Monterrey, Nuevo León:

**ACUERDA:**


**PRIMERO.-** Por los motivos y razones expuestas en los términos señalados y bajo las condiciones que se indican en el capítulo de considerando de la presente resolución se AUTORIZAN las **LICENCIAS DE CONSTRUCCIÓN (REGULARIZACIÓN) Y USO DE EDIFICACIÓN (CAMBIO) PARA CONSULTORIOS MEDICOS**, para el predio ubicado en la calle **MUTUALISMO No. 207, FRACCIONAMIENTO LOS LEONES**, en esta Ciudad, e identificado con el número de expediente catastral **25-129-007**, el cual tiene una superficie de 505.34 metros cuadrados, con una construcción total de 644.07 metros cuadrados, de los cuales 508.54 metros cuadrados son existentes autorizados y 135.53 metros cuadrados son por regularizar.



DIRECCIÓN DE CONTROL URBANO

**SEGUNDO.-** El propietario, ocupante o interesado deberá cumplir al inicio de actividades y en todo momento con todas y cada una de las siguientes obligaciones y/o lineamientos:

- A) Las obligaciones impuestas que se contienen en el acuerdo se complementan y adicionan con las contenidas en la documentación gráfica (Planos 1 de 1), la cual debidamente autorizada forma parte integrante del acuerdo.**
- B) Deberá cumplir al inicio de actividades y en todo momento con todas y cada una de las siguientes obligaciones y/o lineamientos:**
- a) Respetar el proyecto arquitectónico tal y como se ilustra en los planos autorizados al efecto (Distribución, dimensiones de las áreas indicadas en las plantas arquitectónicas del proyecto, dimensiones de los accesos y salidas a la zona de estacionamiento, altura de las edificaciones, etc.).
  - b) No podrá utilizarse el inmueble que nos ocupa para un uso diferente del autorizado en el presente acuerdo ni modificar el funcionamiento estructural del proyecto aprobado, sin haber obtenido previamente la autorización correspondiente.
  - c) Deberá de respetar el uso de edificación para **CONSULTORIOS MEDICOS**, en el predio en cuestión.
  - d) Deberá respetar el uso de todas y cada una de las áreas indicadas en el proyecto arquitectónico que en este acto se autoriza, **no deberá cambiar el giro ni su área de construcción aquí señalada** (respetar lo indicado en el proyecto autorizado al efecto), quedando totalmente obligado a mantener en función 6-seis cajones de estacionamiento, como mínimo, con las dimensiones mínimas de 2.70 x 5.00 metros que indica el proyecto, en caso contrario quedará sin efectos la presente autorización.
  - e) **Deberá contar con la autorización de los anuncios del establecimiento, por lo que se le previene a tramitar y obtener la Licencia para colocar el tipo de anuncio y lineamientos permitidos antes de cualquier movimiento.**
  - f) Deberá de contar con el Plan de Contingencias y la Unidad Interna de Respuesta Inmediata realizado por un consultor externo adscrito a la Dirección de Protección Civil Estatal, así como la Auditoria Técnica (análisis de riesgos) emitida por la dirección antes mencionada previo al inicio de ventas o rentas de los inmuebles en observancia de la Ley de Protección Contra Incendios y Materiales Peligrosos del Estado de Nuevo León.
  - g) Queda totalmente prohibido estacionarse o realizar cualquier tipo de maniobra que impacte negativamente en la vía pública.
  - h) Deberá conservar a la edificación en buenas condiciones de estabilidad, servicio, aspecto e higiene, evitar que se conviertan en molestia o peligro para las personas o los bienes, reparar y corregir los desperfectos.
  - i) Los acabados en las fachadas deben mantenerse en buen estado de conservación, aspecto e higiene.
  - j) Deberá implementar un programa de limpieza, en donde se incluya el exterior del establecimiento, la fachada, las banquetas, la media calle y en todas sus colindancias.
  - k) Deberá cumplir con el reglamento de Limpia y Regulación Sanitaria de la Secretaría de Servicios Públicos del Municipio de Monterrey.
  - l) No podrá utilizarse el inmueble que nos ocupa para un uso diferente del autorizado en el presente acuerdo ni modificar el funcionamiento estructural del proyecto aprobado.
- C) En cuanto a Protección Civil deberá cumplir con las recomendaciones señaladas por la Dirección Municipal de Protección Civil en el escrito con número de oficio No. DPC/2334/15-M, Expediente No. PC/1831/12/15, Tarjeta Folio No. 1498/15-M, de fecha 21-veintiuno de Octubre del 2015-dos mil quince, el cual fue obtenido a petición de la parte solicitante; y el cual está sujeto a las verificaciones que realice dicha autoridad conforme a lo establecido en el oficio citado, que fue emitido y notificado a petición de la parte solicitante. Por lo cual será a esa dependencia a quien deberá informarse sobre el cumplimiento de las medidas, para que la misma actúe en consecuencia.**



**DIRECCIÓN DE CONTROL URBANO**

9. El proyecto deberá tener el señalamiento (horizontal y vertical) de tipo informativo, restrictivo y preventivo necesario tanto en el interior del estacionamiento, así como al exterior del predio. Es importante aclarar que los costos del señalamiento deberán ser con cargo al Desarrollador. La Secretaría de Seguridad Pública y Vialidad determinará en su caso solicitar el señalamiento vial y las adecuaciones viales necesarias para el correcto funcionamiento vial de la zona.
10. El propietario o propietarios del Desarrollo, quedan obligados a realizar las aportaciones necesarias para poder llevar a cabo las obras o adecuaciones viales planificadas en la zona cuando así sea requerido.

**E) En materia de Ecología, deberá de respetar lo indicado en el oficio LTA-523/2015, de fecha 30-treinta de Noviembre del 2015-dos mil quince, emitido por la Dirección de Ecología adscrita a esta Secretaría en cuanto a lineamientos en materia ambiental, y que en lo siguiente se transcribe:**

**Generales**

1. Deberá contar con un programa permanente que incluya el control de insectos y roedores.
2. Durante el funcionamiento de la obra deberá implicar el uso eficiente de la energía y del agua, así como de los recursos materiales no perjudiciales por el ambiente, ello con la finalidad de lograr una reducción de los impactos ambientales y una sustentabilidad del edificio.

**Aspecto Ambiental**

**Ruido y/o Vibraciones**

3. No deberán existir espacios abiertos principalmente en colindancia con casa habitación, esto con la finalidad de no impactar negativamente el entorno con el desarrollo de las actividades que generen emisiones de ruido.
4. Las actividades, los equipos o maquinaria que generen ruido y/o vibraciones, no podrán colocarse en colindancia a casa habitación, vía pública y/o límites del predio, en cualquier ubicación deberán estar aislados acústicamente y no deberán sobrepasar los límites máximos permisibles de ruido en fuentes fijas (NOM-081 SEMARNAT -1994), siendo los límites de 68 dB (A) de las 08:00 a las 20:00 horas (horario común para consultorios médicos).
5. Las bocinas, magnavoces o altavoces de sistemas de sonido, música, intercomunicación, etc., deberán estar orientados hacia el interior y regulado su volumen a fin de que no sobrepasen los límites máximos permisibles de emisión de ruido por la Norma correspondiente, ni sus vibraciones.
6. No se permite la ejecución u operación de equipos de sonido, instrumentos musicales, bocinas, amplificadores y similares en jardines, o en interiores con espacios abiertos ni en vía pública.

**Emisiones al Aire**

7. No deberán percibirse olores a predios colindantes.

**Contaminación del Suelo**

8. El suelo deberá estar protegido con material impermeable, es prohibido realizar cualquier actividad en suelo natural.
9. Queda prohibido la derrama o vertido de material sólido o líquido al suelo, a la vía pública y/o áreas verdes.
10. Deberá tomar medidas preventivas para evitar o minimizar fugas de líquidos que puedan afectar el suelo del área, evitando colocar materiales y/o equipos sobre suelo natural.
11. El interior del establecimiento deberá estar libre de derrames de grasa y aceite.
12. En caso de usar transformador de energía eléctrica, este no deberá estar sobre suelo natural, además deberá contar con barrera de contención para evitar derrames.

**Contaminación del Agua**

13. Deberá registrar sus descargas de agua residual en la Secretaría de Desarrollo Sustentable previo a la operación del establecimiento.



**DIRECCIÓN DE CONTROL URBANO**

14. Queda prohibido la derrama o vertido de material sólido o líquido al drenaje sanitario o pluvial.
15. Los líquidos residuales del proceso deberán cumplir con las Normas Oficiales Mexicanas.

**Manejo de Residuos Sólidos**

16. Deberá registrarse como generador de residuos de manejo especial ante la Secretaría de Desarrollo Sustentable del Estado.
17. Los residuos que se generen deberán manejarse (almacenamiento, transporte y disposición final) adecuadamente de conformidad con la Ley General para la Prevención y Gestión Integral de los Residuos (y su reglamento), la Ley Ambiental del Estado y el Reglamento de Limpia del Municipio de Monterrey.
18. Deberá instalar contenedores con tapas para el almacenamiento temporal de los residuos generados, dichos contenedores deberán ubicarse dentro del predio sin vista a vía pública.
19. Deberá contar con el registro tipo, volumen y destino de residuos generados.

**Reforestación**

20. Deberá respetar el arbolado existente en el predio ya que no interfiere con el proyecto, de lo contrario, se hará acreedor a las sanciones establecidas en el reglamento de Protección Ambiental e Imagen Urbana de Monterrey.
21. En el espacio destinado a área verde, deberá ser arborizado con 02-dos árboles de la especie encino, con dimensiones de 5.0 centímetros de diámetro en su tallo medido a 1.20 m de altura (de acuerdo a la Ley de Desarrollo Urbano del Estado de Nuevo León Art. 206 fracción VI) y deberá contar con 1-un árbol de las mismas características por cada 2-dos cajones de estacionamiento (siendo la cantidad de 04-cuatro árboles), por lo cual deberá de arborizar en total la cantidad de 06-seis árboles de las características arriba mencionadas (de acuerdo al Reglamento de Zonificación y Uso de Suelo del Municipio de Monterrey Art. 92), en caso de incumplimiento de este numeral, se hará acreedor a las sanciones establecidas en el reglamento de Protección Ambiental e Imagen Urbana de Monterrey.

**Imagen Urbana**

22. En caso de anuncio deberá ser de tipo adosado al edificio (categoría B subtipo 1,2 ó 4), para cumplir con el Reglamento de Anuncios del Municipio de Monterrey Art. 16 incisos e) y f) Art. 24 incisos a) y b) y c), Art. 25, 26, 27 y 30 y contar con previa autorización de la Secretaría de Desarrollo Urbano y Ecología.
23. No podrá rentar, arrendar o subarrendar el predio para la instalación de anuncios ajenos al establecimiento.

**TERCERO:** Se hace del conocimiento al propietario, ocupante o interesado, que en el caso de incumplir con las condiciones, lineamientos o requerimientos referentes y competentes de esta Autoridad Municipal se procederá a la aplicación de las sanciones y medidas de seguridad contenidas en la ley de la materia.

**CUARTO:** La utilización que se dé a las construcciones, edificaciones e instalaciones, deberá ser aquella que haya sido autorizada por la Autoridad Municipal competente. Para darles un aprovechamiento distinto al originalmente aprobado, se deberá tramitar y obtener una nueva autorización. Lo anterior con fundamento en el tercer párrafo del artículo 295 de la Ley de Desarrollo Urbano del Estado de Nuevo León.

**QUINTO:** La Licencia de Uso de Edificación perderá su vigencia si dentro del término de tres años no se ejerce el derecho por ella conferido, y que se empezarán a computar a partir del día hábil siguiente a la fecha de expedición; lo anterior de acuerdo con el artículo 296 de la Ley de Desarrollo Urbano del Estado de Nuevo León.

**SEXTO:** Por ser cuestión de orden público, es deber de la autoridad aperebir a los interesados en términos del artículos 344 de la Ley de Desarrollo Urbano del Estado, en vigor, el cual establece que: Se sancionará con la revocación de las autorizaciones, licencias y permisos en los casos siguientes: I. Cuando se descubra que se utilizaron documentos falsos o erróneos o que se consiguieron con dolo a fin de obtener la autorización



**DIRECCIÓN DE CONTROL URBANO**

OFICIO No. SEDUE 2271/2016  
EXP. ADM. L-000568/2015  
Página 8 de 8

correspondiente; II. Cuando se construya un proyecto diferente al autorizado; o III. Cuando para el otorgamiento de la licencia, permiso o autorización el servidor público competente dicte el acto en contravención a alguna disposición jurídica vigente; o IV. Cuando se haya emitido por autoridad incompetente.

**SÉPTIMO:** Que con fundamento en el artículo 361 de la Ley de Desarrollo Urbano del Estado de Nuevo León, la presente resolución no prejuzga sobre los derechos de propiedad y se dictó conforme a los documentos, informes y datos proporcionados por el solicitante por lo que será a su cargo y responsabilidad la autenticidad, validez, calidad, contenido, cálculos y especificaciones que contengan los estudios, peritajes, memorias, responsivas, planos y demás documentos que presente ante la autoridad; y con el apercibimiento de las sanciones que contempla el Código Penal del Estado en sus artículos 385 y 387 para al que por sí o por interpósita persona proporcione documentación falsa o simule cualquier acto, para obtener autorización, relativa a edificaciones, o sobre cualquier petición elevada con tales propósitos a la dependencia administrativa correspondiente, sin los cuales ésta no se hubiere legalmente otorgado.

**OCTAVO:** Previo el pago de los derechos municipales y demás obligaciones fiscales, correspondientes, notifíquese personalmente o por conducto de los C. C. Notificadores Adscritos a esta Secretaría.- Así Administrativamente actuando lo firma el C. Secretario de Desarrollo Urbano y Ecología del Municipio de Monterrey Nuevo León y el C. Director de Control Urbano..-----

**LIC. LUIS HORACIO BORTONI VAZQUEZ**  
**C. SECRETARIO DE DESARROLLO URBANO Y ECOLOGIA**

**LIC. HECTOR FRANCISCO REYES LOPEZ**  
**DIRECTOR DE CONTROL URBANO**

SCS/mctm/jefc

Lo que notifico a usted por medio del presente instructivo que entregue a una persona que dijo llamarse

_____ siendo las _____ horas del día _____ del mes de _____ del _____	_____
EL C. NOTIFICADOR	LA PERSONA CON QUIEN SE ENTIENDE LA DILIGENCIA.
NOMBRE _____	NOMBRE _____
FIRMA _____	FIRMA _____
NO. DE GAFETE _____	