



DIRECCIÓN DE CONTROL URBANO

OFICIO No. SEDUE 2044/2016  
EXP. ADM. L-000293/2015  
Página 1 de 15

**INSTRUCTIVO**

**C. APODERADO O REPRESENTANTE LEGAL DE  
ARRENDADORA DE CENTROS COMERCIALES S. DE R.L DE C.V  
NEXTENGO No. 78 COLONIA SANTA CRUZ ACAYUCAN  
DELEGACION AZCAPOTZALCO, MEXICO, D.F  
P R E S E N T E.-**

***La Secretaría de Desarrollo Urbano y Ecología del Municipio de Monterrey, N. L., dentro de los autos del expediente administrativo indicado al rubro, dictó la siguiente Resolución:***

--En Monterrey, Nuevo León, a los 29-veintinueve días del mes de Junio del año 2016-dos mil dieciséis.-----  
**VISTO.-** El expediente administrativo No. L-293/2015, formado con motivo de la solicitud presentada en fecha 02-dos de Julio del 2015-dos mil quince, por la C. Verónica Díaz Gutiérrez, en su carácter de apoderado legal de la sociedad denominada **ARRENDADORA DE CENTROS COMERCIALES S. DE R.L DE C.V**, quien acredita su personalidad con Escritura Pública número 176,306-ciento setenta y seis mil trescientos seis, de fecha 24-veinticuatro de Marzo del 2014-dos mil catorce, pasada ante la fe del Licenciado Alfonso González Alonso, Notario número 31-treinta y uno, con ejercicio en México, Distrito Federal y la existencia legal de dicha sociedad con Escritura Pública número 57,110-cincuenta y siete mil ciento diez, de fecha 03-tres de Diciembre de 1999-mil novecientos noventa y nueve, pasada ante la fe del Licenciado Miguel Alessio Robles, Notario número 19-diecinueve, con ejercicio en México, Distrito Federal, en su carácter de Arrendataria del inmueble ubicado en la **AVENIDA CAMINO REAL S/N ESQUINA CON LECHUGUILLA (ANTES JESUS ARREOLA), FRACCIONAMIENTO FOMERREY XV (COLONIA D.I.F)**, en esta Ciudad, e identificado con el número de expediente catastral **35-132-044**; acompañando Contrato de Arrendamiento de fecha 16-dieciseis de Abril del 2014-dos mil catorce, certificado ante la fe del Licenciado Erik Namur Campesino, Titular de la Notaria Número 94-noventa y cuatro, del Distrito Federal, haciendose constar en el instrumento público marcado con el número 63,635-sesenta y tres mil seiscientos treinta y cinco, de fecha 09-nueve de Junio del 2014-dos mil catorce; que celebrara dicha sociedad con el C. Juan José Guzmán Almaguer, como (Arrendador) propietario del inmueble antes citado, lo cual acredita mediante Escrituras Públicas Número 7,732-siete mil setecientos treinta y dos, 7,742-siete mil setecientos cuarenta y dos y 7,743-siete mil setecientos cuarenta y tres de fechas 01-uno y 02-dos de Abril del 2014-dos mil catorce, respectivamente, pasadas ante la fe del Licenciado Jorge Iván Salazar Tamez, Titular de la Notaria Pública Número 143-ciento cuarenta y tres, con ejercicio en el séptimo Distrito Registral y con residencia en este Municipio; solicitud con la que pretende obtener la autorización de las **LICENCIAS DE USO DE SUELO, DE CONSTRUCCIÓN (OBRA NUEVA) Y USO DE EDIFICACIÓN PARA TIENDA DE PRODUCTOS BASICOS**, en el predio antes citado, el cual tiene una superficie total de 915.80 metros cuadrados, y 300.00 metros cuadrados por construir.

**ANTECEDENTES**

1. En fecha 03-tres de Febrero del 2015-dos mil quince, la Secretaría de Desarrollo Urbano y Ecología, autorizó mediante plano dentro del expediente administrativo número S-004/2015, la Fusión de 3-tres lotes en 01-una porción, en los predios ubicados en la calle Camino Real No. 9606, en el Fraccionamiento Fomerrey 15 (Col. DIF), identificados con los expedientes catastrales 35-132-044, 35-132-045 y 35-132-046, con superficies de 263.00 metros cuadrados, 438.40 metros cuadrados y 214.40 metros cuadrados, para quedar con una superficie total de 915.80 metros cuadrados.

Vistos los dictámenes técnico urbanísticos, disposiciones normativas y demás constancias que obran dentro del expediente; y

Av. Ignacio Zaragoza No. 1000 Sur, Centro, CP 64000. Monterrey, Nuevo León  
Tel. (+52) (81) 8130 6565 [www.mty.gob.mx](http://www.mty.gob.mx)



### CONSIDERANDO

**I.-** Que la Secretaría de Desarrollo Urbano y Ecología del Municipio de Monterrey, es competente para admitir, conocer, tramitar y resolver la presente solicitud, de conformidad a lo dispuesto por los artículos 1 Fracción V, 6 fracciones IV y V, 10 Fracciones XIII y XXV último y penúltimo párrafos inclusive, 11, 137 Fracción I, 191 fracciones V y X, 226 Fracción I, 227 Fracción I y último párrafo, 228 Fracción I a XIV, 281, 284, 286, 287 Fracción I a V, 288 Fracción I a VI, 290, 293 Fracción I a V, 294 Fracción I a VIII, 295, 296 y 361 de la Ley de Desarrollo Urbano del Estado de Nuevo León; Artículos 1, 3 fracción II, 6, 8, 9 fracción I punto 2 inciso c), 11, 12 fracción II, 13, 14 fracción II punto 2.1, Artículo 15 fracción I, 16, 36, 39, 46, 47, 49, 52, 139, 156, 157 fracciones I y II, 158, 159, 160, 161 fracciones I a X, 162 fracciones I a XV del Reglamento de Zonificación y Uso de Suelo del Municipio de Monterrey; Artículos 3 fracción V, 4 fracciones II y IV, 5, 8, 9, 10, 11, 12 Fracciones I a VI, 13 fracciones I, II y IX, 14 fracciones I, II y VIII, 15 fracciones I, II y IV, 16 fracciones I, II y III, 17, 18 fracción I, 20, 26 fracción II, 33, 94, 95, 96 del Reglamento para las Construcciones en el Municipio de Monterrey Nuevo León, Artículos 27 Fracción XIV, 70, 74 de la Ley Orgánica de la Administración Pública Municipal del Estado de Nuevo León y artículos 16 fracción X, 93, 94 fracciones I, V, IX, XXXVIII, XLI y XLII, 95, 96 fracciones II y XII, 97 fracción VIII, 99 fracciones X, XI y XIV del Reglamento de la Administración Pública del Municipio de Monterrey.

**II.-** De acuerdo al Plan de Desarrollo Urbano del Municipio de Monterrey 2013-2025, aprobado en la Sala de Sesiones del Ayuntamiento de Monterrey el 8 de Julio del 2014, Publicado en el Periódico Oficial del Estado de Nuevo León Número 103, con fecha 15 de Agosto del 2014, y de acuerdo al Plano de Delegaciones y a la Matriz de Compatibilidad de Usos y destinos del Suelo contenidos en el Plan antes citado, el predio en cuestión se encuentra en la **DELEGACIÓN NORTE, DISTRITO URBANO SAN BERNABE**, en una Zona Clasificada como **CMI-CORREDOR DE MEDIANO IMPACTO**, donde el uso solicitado para **2.1 TIENDA DE PRODUCTOS BASICOS**, se considera como **PERMITIDO**; Resultando por lo tanto informar de conformidad con lo establecido en el Artículo 137 fracción I de la Ley de Desarrollo Urbano del Estado de Nuevo León que señala: "La zonificación secundaria que establezcan en los programas de desarrollo urbanos de centros de población, se sujetarán a las siguientes categorías: **I.- PERMITIDOS O PREDOMINANTES: Los que en una zona determinada son o está previsto que ocupen cuando menos el 51% del área vendible. Cuando en algunas zonas existan más de dos usos o destinos de suelo, se entenderá como predominante aquél uso o destino de mayor porcentaje.**

**III.-** Que el proyecto presentado consta de una construcción total de 300.00 metros cuadrados en un nivel, conforme a la siguiente distribución de áreas: Estacionamiento descubierta con capacidad para 09-nueve cajones, área de ventas, vestíbulo, oficina administrativa, cajas, comedor, lockers, baños y cuarto de basura.

**IV.-** Que el proyecto de edificación cumple con los lineamientos urbanísticos señalados en el Plan de Desarrollo Urbano 2013-2025 y en el Reglamento de Zonificación y Uso de Suelo del Municipio de Monterrey, de acuerdo a la superficie total de 915.80 metros cuadrados y a la zona donde éste se localiza (CMI), mismos que se desglosan de la siguiente manera: un **COS** (Coeficiente de Ocupación del Suelo) de 0.75 (686.85 metros cuadrados como máximo), y el proyecto presenta 0.33 (300.00 metros cuadrados); un **CUS** (Coeficiente de Utilización del Suelo) de 3.5 veces (3205.30 metros cuadrados), y el proyecto presenta 0.33 (300.00 metros cuadrados); **Área Libre** de 0.25 (228.95 metros cuadrados como mínimo), y el proyecto presenta 0.67 (615.80 metros cuadrados); **CAV** (Coeficiente de Área Verde) de 0.15 (137.37 metros cuadrados como mínimo), y el proyecto presenta 0.15 (139.81 metros cuadrados). Número de niveles máximos permitidos: 10 niveles, y el proyecto presenta 1-un nivel, a una altura de 5.85 metros; por lo cual considerando lo anterior, es aplicable lo señalado en el último párrafo del artículo 39 del Reglamento de Zonificación y Uso de Suelo del Municipio de Monterrey, que indica lo siguiente: "En las Edificaciones, excepto las de uso habitacional unifamiliar, la altura máxima para cada nivel será de 4-cuatro metros. En caso de requerirse una mayor altura debido a las necesidades del uso o destino solicitado, ésta será determinada mediante dictamen que al efecto emita la Secretaría"; por lo anterior, la antes llamada Dirección Técnica de Desarrollo Urbano adscrita a esta Secretaría, mediante oficio número DT 362/2015, de fecha 28-



**DIRECCIÓN DE CONTROL URBANO**

OFICIO No. SEDUE 2044/2016  
EXP. ADM. L-000293/2015  
Página 3 de 15

veintiocho de Agosto del 2015-dos mil quince, en el cual indica que para la distribución arquitectónica presentada del proyecto, es factible la altura prevista de 5.85 metros, en el área donde se desarrollara la actividad de ventas.

**V.-** En cuanto a la demanda de Estacionamiento, el proyecto cumple con la demanda requerida conforme al plan antes citado, para los predios ubicados en el Distrito Urbano San Bernabe, para el giro de Tienda de Productos Básicos, requiere 1-un cajón por cada 35 metros cuadrados de unidad básica de servicio, por lo cual analizado el proyecto, de un área de 204.00 metros cuadrados, resultan 6-seis cajones requeridos y el proyecto soluciona con 9-nueve cajones de estacionamiento dentro del predio.

**VI.-** Que mediante Inspección Ocular realizada por personal adscrito a esta Secretaría de fecha 4-cuatro de Septiembre del 2015-dos mil quince, se pudo constatar que el predio se encuentra baldío.

**VII.-** La Dirección de Ingeniería Contra Incendios y Materiales Peligrosos del Patronato de Bomberos de Nuevo León, A.C., emitió escrito de respuesta de fecha 09-nueve de Julio del 2015-dos mil quince, dentro del Reporte número I15-324, mediante el cual señala las medidas de prevención en el diseño y construcción que se deberán implementar en el proyecto de construcción solicitado, localizado en la Ave. Enrique Meléndez No. 9606, Col. DIF (Fomerrey XV), en este Municipio de Monterrey e identificado con los números de expedientes catastrales 35-132-044 al 046, el cual está sujeto a las verificaciones que realice dicha autoridad conforme a lo establecido en el escrito citado, que fue emitido y notificado a petición de la parte solicitante, luego entonces, será a dicha dependencia a quien deberá informarse sobre el cumplimiento de esas medidas, para que la misma actúe en consecuencia.

**VIII.-** La Dirección de Ecología, mediante oficio LTA-313/2015, de fecha 28-veintiocho de Julio del 2015-dos mil quince, emite los lineamientos ambientales a seguir con la finalidad de prevenir los impactos negativos que tendrían las actividades del establecimiento sobre el medio ambiente y hacia la comunidad; los cuales serán indicados en el cuerpo de la presente resolución.

**IX.-** Que el interesado dando cumplimiento a lo establecido en el artículo 288 fracción II de la Ley de Desarrollo Urbano del Estado de Nuevo León en relación al artículo 20 del Reglamento para las Construcciones en el Municipio de Monterrey, y acorde a lo señalado en el artículo 3 fracción V de dicho Reglamento, considerando las características de la construcción, la misma es clasificada como (4 a), acompaña lo siguiente: Estudio de Memoria de Cálculo Estructural, realizado por la empresa "ESJ" S.A de C.V, a través de el Ingeniero Israel Milton Camacho Pérez, con cédula profesional 2673071, manifestándose como responsable de dicha memoria mediante escrito de fecha 9 de Junio del 2014, anexo al mismo; así mismo acompaña el Estudio de Mecánica de suelos, de fecha Mayo del 2014, elaborado por la empresa "PROLASA" Proyectos, Laboratorios y Asesorías S.A, a través del Ingeniero Guillermo Gutiérrez Sánchez, con cédula profesional 2004327.

**X.-** Acompaña escrito de fecha 02-dos de Julio del 2015-dos mil quince, mediante el cual el Arquitecto Jaime Alejos Camacho, con cédula profesional 2710360, manifiesta ser Director Responsable de Obra, para la construcción de Tienda de Productos Básicos a ubicarse en la calle Camino Real, Fraccionamiento Fomerrey XV (Col. DIF), en el municipio de Monterrey.

**XI.-** En base al artículo 97 fracción VIII del Reglamento de la Administración Pública del Municipio de Monterrey,, N.L., la anteriormente denominada Dirección Técnica de Desarrollo Urbano adscrita a esta Secretaría, emitió los siguientes Dictámenes, conforme a los documentos anexados por el solicitante, siendo los siguientes

• Mediante oficio número DT/E/668/OCTUBRE/2015 de fecha 25-veinticinco de Noviembre del 2015-dos mil quince, emitió Dictamen Técnico Estructural, por medio del cual atento a los estudios, memorias de cálculo y demás documentos aportados por el interesado, descritos en el cuerpo de la presente resolución, verifica el cumplimiento de las normas y disposiciones generales y reglamentos municipales, e informa a los interesados sobre la responsabilidad directa y solidaria que señalan los artículos 8, 9, 10, 11, 12, 13, 14, 15, 16 y 17 del

Av. Ignacio Zaragoza No. 1000 Sur, Centro, CP 64000. Monterrey, Nuevo León  
Tel. (+52) (81) 8130 6565 [www.mty.gob.mx](http://www.mty.gob.mx)

EL AYUNTAMIENTO DE MONTERREY  
SECRETARÍA DE DESARROLLO  
URBANO Y ECOLOGÍA  
2015-2018

8. MY



DIRECCIÓN DE CONTROL URBANO

Reglamento para las Construcciones en el Municipio de Monterrey, Nuevo León, por tanto, el proceso constructivo deberá apegarse al proyecto presentado, con el fin de prevenir cualquier tipo de riesgo.

- Mediante oficio número DT/V/107/2016, de fecha 26-veintiseis de Febrero del 2016-dos mil dieciseis, emití Dictamen Técnico Vial, mismo que fue realizado conforme al plano de proyecto y al Estudio de Impacto Vial presentados, concluyendo que el proyecto es factible desde el punto de vista vial, siempre y cuando se cumpla con lo indicado en el citado dictamen.
- Mediante oficio número DT/G305/2015 de fecha 17-diecisiete de Octubre del 2015-dos mil quince, emití Dictamen en materia de Geología, mismo que fue realizado conforme al Plano y al Estudio de Mecánica de Suelos elaborado por la empresa "PROLASA" Proyectos, Laboratorios y Asesorías S.A, a través del Ingeniero Guillermo Gutiérrez Sánchez, con cédula profesional 2004327, presentados por el interesado; condicionándolo a garantizar la operacionalidad y buen funcionamiento de todas las obras requeridas por los Estudios presentados, debiendo cumplir con las obligaciones señaladas en el citado oficio, las cuales serán precisadas en el cuerpo de la presente resolución.

**XII.-** En fecha 11-once de Diciembre del 2015-dos mil quince, se emite resolución de alineamiento vial, por parte de la entonces Dirección Técnica de Desarrollo Urbano adscrita a esta Secretaría, en el cual indica lo siguiente: a) Para la Av. Camino Real, deberá respetar su límite de propiedad de acuerdo a escrituras. b) Para la calle Lechuguilla deberá respetar su límite de propiedad de acuerdo a escrituras. c) Deberá respetar un ochavo mínimo de 3.00 metros x 3.00 metros, en la esquina formada por la intersección de éstas dos vialidades. En los estudios de vialidad NO se prevé la modificación del tramo de la vía pública con la que colinda el predio.

**XIII.-** Que para dar cumplimiento a lo indicado en el artículo 20 penúltimo párrafo, de la Reforma por Modificación, Adición y Derogación del Reglamento para las Construcciones en el Municipio de Monterrey, con respecto a que deberá contar con Póliza de seguro de responsabilidad civil contra terceros durante el proceso constructivo y hasta 01-un año de haber obtenido el oficio de terminación de la obra; el interesado acompaña copia simple de póliza número 341150000639 de la compañía MAPFRE con vigencia indicada en la misma.

Que de acuerdo a expuesto, fundado y motivado, el suscrito Secretario de Desarrollo Urbano y Ecología del Municipio de Monterrey, Nuevo León:

**ACUERDA:**

**PRIMERO.-** Por los motivos y razones expuestas en los términos señalados y bajo las condiciones que se indican en el capítulo de considerando de la presente resolución se **AUTORIZAN** las **LICENCIAS DE USO DE SUELO, DE CONSTRUCCIÓN (OBRA NUEVA) Y USO DE EDIFICACIÓN PARA TIENDA DE PRODUCTOS BASICOS**, para el inmueble ubicado en la **AVENIDA CAMINO REAL S/N ESQUINA CON LECHUGUILLA (ANTES JESUS ARREOLA), FRACCIONAMIENTO FOMERREY XV (COLONIA D.I.F)**, en esta ciudad, e identificado con el número de expediente catastral **35-132-044**, el cual tiene una superficie total de 915.80 metros cuadrados, y 300.00 metros cuadrados por construir.

**SEGUNDO.-** El propietario, ocupante o interesado deberá cumplir al inicio de actividades y en todo momento con todas y cada una de las siguientes obligaciones y/o lineamientos:

**A) Las obligaciones impuestas que se contienen en el acuerdo se complementan y adicionan con las contenidas en la documentación gráfica Cartulina y Planos (1 de 2 y 2 de 2), la cual debidamente autorizada forma parte integrante del acuerdo.**

Av. Ignacio Zaragoza No. 1000 Sur, Centro, CP 64000. Monterrey, Nuevo León  
Tel. (+52) (81) 8130 6565 [www.mty.gob.mx](http://www.mty.gob.mx)



**DIRECCIÓN DE CONTROL URBANO**

OFICIO No. SEDUE 2044/2016  
EXP. ADM. L-000293/2015  
Página 5 de 15

- B) La Licencia Municipal de Construcción (Cartulina) que en este acto se autoriza y que es parte anexa y complementaria de esta resolución deberá permanecer en todo momento en un lugar visible en la obra, e igualmente deberá permanecer (en lugar visible) en el establecimiento en todo momento a partir del inicio de funciones.**
- C) Una copia de los planos aprobados de Edificación y Construcción, de acuerdo a lo señalado por el artículo 33 del Reglamento para las Construcciones del Municipio de Monterrey, deberá conservarse en la obra, y estar a disposición de la autoridad. Así mismo de conformidad con lo establecido en el Artículo 26 fracción II del Reglamento para las Construcciones en el Municipio de Monterrey vigente, que señala lo siguiente: "La vigencia de las licencias iniciará a partir del día siguiente a la notificación correspondiente y dependerá de los metros cuadrados de construcción conforme a la siguiente clasificación:...Fracción II.- De 251 metros cuadrados y hasta 1,000 metros cuadrados de construcción-02 años.....", Por lo anterior, al tratarse de una construcción de 300.00 metros cuadrados, se otorga al solicitante un plazo de 02-DOS AÑOS para realizar las obras de construcción que se le autorizan.**
- D) Deberá sujetar la ejecución de la construcción al cumplimiento de las siguientes obligaciones y lineamientos urbanísticos:**
1. La presente licencia de construcción se otorga bajo la responsiva del o los directores responsables de la obra o profesionistas responsables que asuman la obligación de que el proyecto, cálculos, especificaciones, materiales y procesos de ejecución de la obra en sus diversos aspectos o elementos cumplan las normas técnicas correspondientes y se ajusten a lo dispuesto en la Ley de Desarrollo Urbano del Estado de Nuevo León, en los reglamentos o disposiciones de carácter general que expida el ayuntamiento de Monterrey N. L. y en los demás ordenamientos jurídicos aplicables.
  2. Deberá respetar el horario de actividades de construcción las cuales deberán cumplirse en un horario de 8:00 a 17:00 horas de lunes a viernes, y sábado de 8:00 a 14:00 horas, en días hábiles esto con la finalidad de no impactar con ruido los predios vecinales.
  3. En caso de ruptura de pavimento o que se requiera trabajar en vía pública, deberá acudir a realizar el trámite correspondiente a la Dirección Técnica de la Secretaría de Servicios Públicos.
  4. Respetar el proyecto arquitectónico tal y como se ilustra en los planos autorizados al efecto (Distribución, dimensiones y usos de las áreas indicadas en las plantas arquitectónicas del proyecto, dimensiones de los accesos y salidas, etc.), el cual cumple con todos y cada uno de los lineamientos establecidos en el Plan de Desarrollo Urbano del Municipio de Monterrey de acuerdo a la zona en la que se ubica el predio en cuestión.
  5. Para el supuesto de pretender utilizar las banquetas de la vía pública para colocar momentáneamente los materiales de construcción o escombros, sin invadir la superficie de rozamiento, se deberá obtener de la autoridad municipal competente el permiso correspondiente.
  6. El Director Responsable de Obra deberá respetar las obligaciones indicadas en el artículo 12 fracciones I a VI, del Reglamento para las Construcciones del Municipio de Monterrey del Municipio de Monterrey.
- El propietario o poseedor de un inmueble será el responsable por las acciones, omisiones y las circunstancias de responsabilidad a que se refiere el Reglamento de Construcción citado. El propietario o poseedor de un inmueble para su protección y Asesoramiento tendrá la obligación de recurrir a un Director Responsable de Obra para la ejecución de la construcción, cuando se trate de construcciones Tipo 3<sup>a</sup>, 3b, 4<sup>a</sup>, 4b y 4c. Podrá Contratar directamente o a través del Director Responsable de Obra, otros profesionistas que en su calidad de asesores serán responsables solidarios con el titular del contrato o en



7<sup>a</sup>  
R 8.4

Av. Ignacio Zaragoza No. 1000 Sur, Centro, CP 64000. Monterrey, Nuevo León  
Tel. (+52) (81) 8130 6565 [www.mty.gob.mx](http://www.mty.gob.mx)



**DIRECCIÓN DE CONTROL URBANO**

sus respectivas ramas o especialidades. Estos podrán ser entre otros, los descritos en el artículo 2 fracción III del presente Reglamento, en cuyo caso, el Director Responsable de Obra quedará como responsable general del proyecto y de la obra; lo anterior en base a los artículos 8 y 9 del Reglamentos para las Construcciones del Municipio de Monterrey Nuevo León vigente.

8. El propietario o poseedor de un inmueble deberá de disponer obligatoriamente y durante el tiempo que dure la construcción, tratándose de construcciones tipo 3b, 4ª, 4b y 4c de un seguro de responsabilidad civil contra terceros que ampare cualquier daño que ocasione la construcción.
9. El Director Responsable de Obra deberá vigilar que el proceso constructivo se apegue irrestrictamente al proyecto aprobado, con el fin de prevenir la consecución de riesgos.
10. No utilizar los árboles, en su caso, como bancos o mesas de trabajo, no derribarlos, maltratarlos o podarlos.
11. Se le hace del conocimiento al Propietario, Director Responsable de Obra y Asesores que con el fin de garantizar la seguridad estructural de la construcción deberá cumplir con lo establecido en los artículos 8, 9, 41, 49, 51, 52, 54, 55, 58, 60, 74, 75, 76 y 87 del Reglamento para las Construcciones del Municipio de Monterrey.
12. Así como también deberá vigilar que el proceso constructivo se apegue irrestrictamente al proyecto aprobado, con el fin de prevenir la consecución de riesgos.
13. Se hace del conocimiento a los interesados de su responsabilidad directa y solidaria, que establecen los artículos 8, 9, 10, 11, 12, 13, 14, 15 y 16 del Reglamento para las Construcciones del Municipio de Monterrey y las disposiciones aplicables de la Ley de Desarrollo Urbano del Estado de Nuevo León.
14. Dar a los residuos (escombros, ramas y basura) un manejo adecuado (recolección, transporte y disposición final mediante empresas o en sitios autorizados)., colocándolos dentro del predio o, de no ser posible, en contenedores adecuados previa autorización, efectuando separación entre los del proceso de construcción y los equiparables a domésticos generados por el personal.
15. No efectuar fogatas para la preparación de alimentos del personal de construcción deberá contarse con estufa a base de gas LP o electricidad.

**E) Deberá dar cumplimiento a lo establecido en el Artículo 123 del Reglamento para las Construcciones en el Municipio de Monterrey, N.L. Vigente al momento de ingresar la solicitud, el cual señala lo siguiente "El propietario o poseedor o el Director Responsable de Obra o el Asesor profesional contratado, juntos o por separado, deberán facilitar a la autoridad municipal, el oficio de obra terminada, donde el profesionista dará fé, bajo protesta de decir la verdad, que la obra fue ejecutada bajo su supervisión o asesoría y cumpliendo con las normas que la ingeniería exige y conforme a lo autorizado. . . .". De lo anterior, se deduce, que al término de los trabajos de construcción, se deberá tramitar ante la autoridad competente (Secretaría de Desarrollo Urbano y Ecología) la terminación de obra (Obra Terminada).**

**F) Deberá cumplir al inicio de actividades y en todo momento con todas y cada una de las siguientes obligaciones y/o lineamientos:**

- a) Respetar el proyecto arquitectónico tal y como se ilustra en los planos autorizados al efecto. (Distribución, dimensiones de las áreas indicadas en las plantas arquitectónicas del proyecto, dimensiones de los accesos y salidas a la zona de estacionamiento, altura de las edificaciones, etc.).

Av. Ignacio Zaragoza No. 1000 Sur, Centro, CP 64000. Monterrey, Nuevo León

Tel. (+52) (81) 8130 6565 [www.mty.gob.mx](http://www.mty.gob.mx)

AYUNTAMIENTO DE  
SECRETARÍA DE CONTROL  
URBANO Y ECOLOGÍA  
2016-2018

Handwritten initials and marks: 'f.', 'M', 'S.'



**emitido por la antes Dirección Técnica de Desarrollo Urbano adscrita a esta Secretaría, el cual fue realizado conforme a los estudios, memorias de cálculo y demás documentos aportados por el interesado, donde se le obliga a cumplir con lo siguiente:**

1. De conformidad a los artículos 288, 290 y 291 de la Ley de Desarrollo Urbano del Estado de Nuevo León, deberá cumplir con las condiciones de seguridad, normas y especificaciones relativas al diseño la cual es responsabilidad de la persona que lo realiza, de conformidad con lo establecido en los artículos 8,9 segundo párrafo, 13,15 fracción I inciso E), fracción IV inciso C), 16 fracciones I, II y III, 17, 20, 22, 42, 49 y 94 del Reglamento para las Construcciones del Municipio de Monterrey Nuevo León.
2. Deberá preservar la seguridad de las construcciones y la de los usuarios de la misma, del Director Responsable de la Obra y Asesor en Seguridad Estructural, que intervienen en este proyecto deberán remitirse a la aplicación de las normas o especificaciones relativas al diseño y construcción, contempladas en el Reglamento para las Construcciones en el Municipio de Monterrey.
3. Dar cumplimiento a las Leyes y Códigos Generales de Construcción, además de la ingeniería, las cuales comprenden a todas las edificaciones en las que deberán aplicarse en la práctica actual de la Ingeniería con rigor durante el proceso constructivo.
4. Sujetarse a lo indicado en los artículos 52, 55, 58, 59, 61, 63, 66, 67, 79, 80, 81, 82, 99, 100, 103, 104, 108, 109, 110, 111, 117, 118, 119 del Reglamento para las Construcciones en el Municipio de Monterrey.
5. Es responsabilidad del propietario y Director Responsable de Obra, dar prioridad y término a las etapas de las obras que colinden con los diferentes predios y vialidades para la protección de taludes o cortes de terreno, así como supervisar el proyecto constructivo para que se apegue a lo presentado para su autorización.
6. El propietario, Director Responsable de Obra y Asesores sujetarse a las disposiciones contenidos en el Capítulo V del Proceso Constructivo, artículos 52 al 59 del Reglamento para las Construcciones del Municipio de Monterrey, ya que en caso de no hacerlo así, será acreedor a las sanciones contenidas en el Reglamento citado, así como las Responsabilidades Civiles, Penales y Administrativas a que haya lugar.

**I) En materia de Vialidad, deberá cumplir con lo indicado en el oficio DT/V/107/2016, de fecha 26-veintiseis de Febrero del 2016-dos mil dieciseis, emitido por la anteriormente llamada Dirección Técnica de Desarrollo Urbano adscrita a esta Secretaría, elaborado de acuerdo a la información presentada por el solicitante, siendo lo siguiente:**

- 1) El Proyecto deberá respetar el siguiente Alineamiento Vial de acuerdo al Plan de Desarrollo Urbano del Municipio de Monterrey 2013-2025, a la Ley de Desarrollo Urbano del Estado de Nuevo León, al Artículo 64 del Reglamento para las Construcciones del Municipio de Monterrey y al Alineamiento Vial emitido por ésta Secretaría.

- a) Para la Av. Camino Real deberá respetar un ancho total de 30.00 metros, respetando su límite de propiedad de acuerdo a escrituras.
- b) Para la calle Jesús Arreola deberá respetar su límite de propiedad de acuerdo a escrituras.
- c) En la esquina formada por la intersección de éstas dos vialidades deberá respetar un ochavo de 3.00 x 3.00 metros como mínimo.

Nota: Se prevé la modificación del tramo de la vía pública con la que colinda el predio. (Solo en el ochavo)

- 2) De acuerdo al Reglamento de Zonificación y Uso de Suelo del Municipio de Monterrey y al Plan de Desarrollo Urbano del Municipio de Monterrey 2013-2025, las dimensiones de los cajones dispuestos en batería deberán ser por lo menos de 2.70 x 5.00 metros, tomando en cuenta las características de los vehículos ligeros y el espacio necesario para abrir las puertas. Así mismo, se deberán disponer de al



AYUNTAMIENTO DE MONTERREY  
SECRETARÍA DE DESARROLLO  
URBANO Y ECOLOGÍA  
2015-2019

Av. Ignacio Zaragoza No. 1000 Sur, Centro, CP 64000. Monterrey, Nuevo León

Tel. (+52) (81) 8130 6565 [www.mty.gob.mx](http://www.mty.gob.mx)

8.



**DIRECCIÓN DE CONTROL URBANO**

menos un cajón de estacionamiento para personas discapacitadas, el cual deberá ser de 3.80 x 5.00 metros de acuerdo a la norma oficial mexicana NOM-034-SCT2-2003. Con respecto a este último, deberán ajustarse a lo indicado en los artículos 37 y 38 del Reglamento de Accesibilidad de la Cd. de Monterrey, vigente.

- 3) Deberá cumplir con el Artículo 63 del Reglamento de Zonificación y usos de Suelo del Municipio de Monterrey, el cual señala que en centros comerciales, tiendas de conveniencia y farmacias se deberá contar dentro de su predio con el espacio para el estacionamiento de bicicletas, por lo menos el equivalente a un cajón de estacionamiento para vehículos.
- 4) Tomando en cuenta la jerarquía de la Av. Camino Real, los cajones propuestos colindantes a la misma deberán contemplar una distancia de resguardo de por lo menos 1 metro, de acuerdo a lo indicado dentro del Artículo 52 del Reglamento de Zonificación y Usos de Suelo.

*Artículo 52 del Reglamento de Zonificación y Usos de Suelo del Municipio de Monterrey.- En las calles Subcolectoras y de mayor jerarquía, los cajones de estacionamiento colindantes a la vía pública y dispuesta en batería a 90 ° deberán contemplar una distancia de resguardo de 1 metro, medido a partir del límite de propiedad o alineamiento vial al cajón de estacionamiento.*

- 5) El acceso vehicular a la zona de estacionamiento y a los cajones deben estar libres de cualquier obstáculo que afecte su funcionalidad y la visibilidad para realizar las maniobras vehiculares. Por lo anterior, no deberán existir ningún tipo de obstáculos móviles o fijos, además de postes o árboles colindantes al acceso que dificulten la entrada y salida a los usuarios.
- 6) Los pasillos de circulación vehicular que presenten cajones de estacionamiento con una disposición a 90° con respecto al mismo pasillo, como lo presenta el proyecto, deben tener un ancho mínimo de 6.00 metros libres para realizar maniobras vehiculares, de acuerdo al Artículo 65 del Reglamento de Zonificación y Uso de Suelo del Municipio de Monterrey.
- 7) El Proyecto no especifica el tipo de vehículo de carga que utilizará. Al respecto y de conformidad con el Artículo 24 del Reglamento de Tránsito y Vialidad del Municipio de Monterrey, debido a las características del Desarrollo, sus vialidades colindantes y el espacio disponible para realizar maniobras, no deberán utilizar vehículos de carga y descarga mayores de 7.00 metros de longitud.

Las labores de carga y descarga no deberán obstaculizar pasillos de circulación ni cajones de estacionamiento.

- 8) De acuerdo al Artículo 9 del Reglamento de Vialidad y Tránsito del Municipio de Monterrey, queda prohibido el realizar maniobras de Carga y Descarga obstaculizando la circulación de Vehículos y Peatones, es decir, al exterior del predio.

- 9) Queda prohibido tener vehículos de carga sobre las vialidades colindantes al predio estacionados o en espera de ingresar al Desarrollo.

- 10) Con respecto a la vía pública, queda prohibido separar espacios para estacionar vehículos o colocar señales, o dispositivos de tránsito sin autorización de la autoridad municipal de vialidad y tránsito, de acuerdo al Artículo 42 del reglamento de Vialidad y Tránsito del Municipio de Monterrey.

- 11) El Desarrollo queda obligado a que la operación que presente, así como cualquier otro servicio que ofrezca, tanto al interior como en su zona de estacionamiento sea tal que no ocasione problemas operacionales a la vialidad y a la zona colindante.





**DIRECCIÓN DE CONTROL URBANO**

- 12) El proyecto deberá tener el señalamiento (horizontal y vertical) de tipo informativo, restrictivo y preventivo necesario tanto en el interior del estacionamiento, así como al exterior del predio. Es importante aclarar que los costos del señalamiento deberán ser con cargo al Desarrollador. La Secretaría de Seguridad Pública y Vialidad podrá solicitar en su caso, el señalamiento vial y las adecuaciones viales necesarias para el correcto funcionamiento vial del local.
- 13) El propietario o propietarios del Desarrollo, quedan obligados a realizar las aportaciones necesarias para poder llevar a cabo las obras o adecuaciones viales planificadas en la zona cuando así sea requerido.


**J) En materia de Ecología, deberá de respetar lo indicado en el Dictamen LTA-313/2015, de fecha 28-veintiocho de Julio del 2015-dos mil quince, emitido por la Dirección de Ecología adscrita a esta Secretaría en cuanto a lineamientos en materia ambiental, y que en lo siguiente se transcribe:**

**Durante la etapa de construcción.-**

- 1. El horario de las actividades de construcción será de lunes a viernes de 8:00 a 17:00 horas en días hábiles.
- 2. Los residuos provenientes de la construcción deberán manejarse (almacenamiento, transporte y disposición final) adecuadamente de conformidad con el Reglamento de la Ley General para la Prevención y Gestión Integral de los Residuos.
- 3. Las actividades, los equipos o maquinaria que provoquen ruido y/o vibraciones durante la construcción, no podrán colocarse en colindancia a vía pública y a límites del predio, en cualquier ubicación deberán estar aislados acústicamente y no deberán sobrepasar los límites máximos permisibles de ruido en fuentes fijas (NOM-081 SEMARNAT -1994), siendo los límites de 68 dB (A) de 08:00 a 17:00 horas.
- 4. Deberá minimizar las emisiones a la atmósfera generadas por la maquinarias utilizadas, respetando los límites máximos permisibles de emisiones de gases contaminantes proveniente del escape de los vehículos automotores en circulación que usan gasolina como combustible NOM-041-SEMARNAT-2006.
- 5. La emisión de polvos por tránsito de vehículos no deberá salir de la propiedad, por lo que deberá asegurarse que los vehículos que transporten los materiales no dispersen o emitan polvos durante los trayectos utilizando lonas o cualquier material que evite su dispersión, en suelos naturales.
- 6. Los vehículos que transporten materiales deberán estar identificados con el logotipo de la empresa a la que pertenecen.
- 7. Deberá minimizar la cantidad y duración de la exposición de la tierra a fin de evitar la dispersión de polvos.
- 8. Queda prohibida la quema a cielo abierto de residuos. Deberá proveer a los trabajadores de las instalaciones adecuadas para la preparación y consumo de sus alimentos.
- 9. Deberá utilizar el riego con agua no potable, de las superficies a trabajar, ello para disminuir la emisión de polvos por efecto del movimiento de la tierra.
- 10. Las vibraciones que puedan generarse no deberán ser percibidas en predios colindantes, en este sentido, los equipos deberán contar con un sistema de amortiguamiento para evitar la transmisión de ruido y vibraciones al entorno.
- 11. Deberá de colocar mamparas o tapias en el límite del predio, con la finalidad de contener los polvos y/o partículas producto de la demolición y construcción en el interior del predio, queda prohibido la instalación de anuncios sobre estas estructuras.
- 12. Deberán realizarse las conexiones correspondientes de servicios de agua potable y drenaje sanitario, instalando para tal efecto, una toma de agua tanto para el uso de los operadores así como insumo de la obra, además de contar con un sanitario provisional conectado al sistema de drenaje o colocar un sanitario portátil por cada 25 trabajadores o menos, el cual deberá asearse diariamente.



*Handwritten initials: R, S*



**DIRECCIÓN DE CONTROL URBANO**

**Durante la etapa de operación.-  
Generales**

13. Deberán contar con un programa permanente que incluya el control de insectos y roedores.
14. Durante el funcionamiento de la obra deberá implicar el uso eficiente de la energía y del agua, así como de los recursos materiales no perjudiciales por el ambiente, ello con la finalidad de lograr una reducción de los impactos ambientales y una sustentabilidad del edificio.

**Aspecto Ambiental  
Ruido y/o Vibraciones**

15. No deberán existir espacios abiertos principalmente en colindancia con casa habitación, esto con la finalidad de no impactar negativamente el entorno con el desarrollo de las actividades que generen emisiones de ruido.
16. Las actividades, los equipos o maquinaria que provoquen ruido y/o vibraciones no podrán colocarse en colindancia a casa habitación, vía pública y a límites del predio, en cualquier ubicación deberán estar aislados acústicamente y no deberán sobrepasar los límites máximos permisibles de ruido para fuentes fijas (NOM-081 SEMARNAT -1994) que es de 68 dB (A) de 07:00 a 20:00 horas (horario común para tienda de abarrotes).
17. Las bocinas, magnavoces o altavoces de sistemas de sonido, música, intercomunicación, etc., deberán estar orientados hacia el interior y regulado su volumen a fin de que no sobrepasen los límites máximos permisibles de emisión de ruido por la Norma correspondiente, ni sus vibraciones.
18. No se permite la ejecución u operación de equipos de sonido, instrumentos musicales, bocinas, amplificadores y similares en terrazas o en interiores con espacios abiertos ni en vía pública.

**Contaminación del Suelo**

19. El suelo deberá estar protegido con material impermeable, es prohibido realizar cualquier actividad en suelo natural.
20. Queda prohibido la derrama o vertido de material sólido o líquido al suelo, a la vía pública y/o áreas verdes.
21. Deberá tomar medidas preventivas para evitar o minimizar fugas de líquidos que puedan afectar el suelo del área, evitando colocar materiales y/o equipos sobre suelo natural.
22. El interior del establecimiento deberá estar libre de derrames de grasa y aceite.
23. Deberá colocar trampas de aceite y grasas en los registros de drenaje sanitario.
24. En caso de usar transformador de energía eléctrica, este no deberá estar sobre suelo natural, además deberá contar con barrera de contención para evitar derrames.

**Emisiones al Aire**


25. No se deberán percibir olores a predios colindantes.

**Contaminación del Agua**

26. Deberá registrar sus descargas de agua residual en la Secretaría de Desarrollo Sustentable previo a la operación del establecimiento.
27. Es prohibido la derrama o vertido de residuos sólidos o líquidos al drenaje sanitario o pluvial.
28. Los líquidos residuales del proceso deberán cumplir con las Normas Oficiales Mexicanas.
29. Los sistemas de drenaje deberán ser protegidos de derrames accidentales de residuos sólidos o líquidos de sustancias que pudiesen ocasionar alteraciones a la calidad del flujo ordinario del sistema, estableciendo un sistema de barreras, fosas, charolas canales, etc., con la finalidad de contener materiales y prevenir posibles contingencias, además de contar con trampas de aceites y grasas.

**Manejo de Residuos Sólidos**

30. Deberá de registrarse como generador de residuos de manejo especial ante la Secretaría de Desarrollo Sustentable del Estado



**DIRECCIÓN DE CONTROL URBANO**

31. Los residuos que se generen deberán manejarse (almacenamiento, transporte y disposición final) adecuadamente de conformidad con el Reglamento de la Ley General para la Prevención y Gestión Integral de los Residuos.
32. Los residuos orgánicos generados en el predio no deberán permanecer almacenados por más de 24 horas.
33. Deberá instalar contenedores con tapas para el almacenamiento temporal de los residuos generados, dichos contenedores deberán ubicarse dentro del predio sin vista a vía pública.
34. Deberá contar con empresa autorizada para la recolección de residuos sólidos que generen.
35. Deberá contar con el registro tipo, volumen y destino de residuos generados.

**Reforestación**

36. En caso de que el arbolado presente en el predio interfiera con el proyecto, deberá solicitar su poda y/o tala a esta Dirección.
37. En el espacio destinado a área verde, deberá ser arborizado con 03-tres árboles de la especie encino, con dimensiones de 5.0 centímetros de diámetro en su tallo medido a 1.20 m de altura (de acuerdo a la Ley de Desarrollo Urbano del Estado de nuevo León Art. 206 fracción VI) y deberá de contar con 1-un árbol de las mismas características por cada 2-dos cajones de estacionamiento (siendo la cantidad de 05-cinco árboles), por lo cual deberá de arborizar en total la cantidad de 08-ocho árboles de las características arriba mencionadas (de acuerdo al Reglamento de Zonificación y Uso de Suelo del Municipio de Monterrey Art. 92), en caso de incumplimiento de este numeral, se hará acreedor a las sanciones establecidas en el reglamento de Protección Ambiental e Imagen Urbana de Monterrey.

**Imagen Urbana**

38. En caso de anuncio deberá ser de tipo adosado al edificio (categoría B subtipo 1,2 ó 4), para cumplir con el Reglamento de Anuncios del Municipio de Monterrey Art. 16 incisos e) y f) Art. 24 incisos a) y b) y c), Art. 25, 26, 27 y 30 y contar con previa autorización de la Secretaría de Desarrollo Urbano y Ecología.
39. No podrá rentar, arrendar o subarrendar el predio para la instalación de anuncios ajenos al establecimiento.

**K) En materia de drenaje pluvial de acuerdo a las características de la construcción solicitada la clasifican dentro de la fracción V del artículo 3º del Reglamento para las Construcciones del Municipio de Monterrey, cuya construcción total no excede de 300 metros cuadrados, dentro de cuyos requisitos no se encuentra la obligación de presentar el estudio hidrológico. Además de que a la fecha no se cuenta con un programa sectorial de la infraestructura para el manejo de las aguas pluviales; sin embargo de lo anterior, atendiendo a lo contenido en el Reglamento de Zonificación y Uso de Suelo del Municipio de Monterrey, así como del Reglamento para las Construcciones del citado municipio, deberá dar cumplimiento a las siguientes obligaciones:**

A) De acuerdo a las plantas de conjunto, y conforme al artículo 66 del Reglamento para las Construcciones del municipio de Monterrey se tiene que:

- 1.- El proyecto contempla azoteas planas por lo que se deberá proporcionar un manejo del agua pluvial mediante sistemas de bajantes pluviales a base de tubería de PVC de 6", esto considerando una pendiente de 2% sobre las losas a fin de garantizar que el flujo de agua llegue hasta las bajantes para su posterior desalojo.
- 2.- Así mismo, las bajantes pluviales deberán presentar salida a nivel de rasante de la calle para su posterior desalojo en forma superficial a las vialidades, además que deberá tener salida a piso y no en caída libre para evitar erosiones.

7.   
SECRETARÍA DE DESARROLLO URBANO Y ECOLOGÍA  
2016-2019



**DIRECCIÓN DE CONTROL URBANO**

OFICIO No. SEDUE 2044/2016  
EXP. ADM. L-000293/2015  
Página 13 de 15

- B) Deberá establecer sistemas de retención tipo cisterna para almacenar agua de los escurrimientos pluviales sin una subsiguiente descarga de los mismos, pudiendo aprovecharla en usos que no requieran agua potable, como por ejemplo: riego de jardines, alimentación de aparatos sanitarios, lavado de autos, etc., esto a fin de mitigar los riesgos de inundación en los puntos de coincidencia de caudales pico, y conforme al artículo 121 del Reglamento de Zonificación y Uso de Suelo del Municipio de Monterrey.
- C) Durante el proceso constructivo, considerar las temporadas de lluvias y establecer un programa para el control de los escurrimientos pluviales y los problemas que estos pudieran generar, como mínimo se recomienda:
- 1.- Instalar retenedoras temporales de sedimentos para el control de la erosión o arrastre de los materiales producto de los movimientos de tierra.
  - 2.- No depositar material producto de los movimientos de tierras en los puntos de posibles escurrimientos.
  - 3.- Verificar frecuentemente dichas medidas considerando los cambios en las condiciones de trabajo.
- D) Es responsabilidad del Director de obra así como del propietario y asesores de los distintos estudios y cálculos que intervienen en este proyecto, el supervisar el proceso constructivo para que se apegue a lo presentado para su autorización, tal como lo suscriben los artículos No. 8 y 9 del Reglamento para las Construcciones del municipio de Monterrey en materia de Responsabilidades.
- E) Adicionalmente a las obras de mitigación que implique lograr el impacto cero al interior del predio; toda nueva construcción, fraccionamiento, subdivisión o parcelación, deberá de contribuir económicamente, a las obras de manejo integral de aguas pluviales y de drenaje pluvial contenidas en los planes de mitigación de riesgos, de acuerdo al tipo y nivel de riesgo que represente su ubicación dentro de la cuenca, y conforme a los proyectos y costos para la mitigación de peligros y riesgos hidrometeorológicos, esto conforme al artículo 15 de las Normas para la mitigación de peligros y riesgos en nuevas construcciones, fraccionamientos, subdivisiones o parcelaciones del Atlas de Riesgo para el Estado de Nuevo León.
- L) **En cuanto a Geología, deberá respetar lo indicado en el oficio número DT/G305/2015 de fecha 17-dieciséis de Octubre del 2015-dos mil quince, emitido por la antes Dirección Técnica de Desarrollo Urbano, adscrita a esta Secretaría, mediante el cual realizó dictamen en materia de Geología, conforme al Plano y al Estudio de Mecánica de Suelos elaborado por "PROLASA" Proyectos, Laboratorios y Asesorías S.A, a través del Ingeniero Guillermo Gutiérrez Sánchez, con cédula profesional 2004327, presentados por el interesado, siendo atribuible su cumplimiento en la construcción y responsabilidad del proyecto, al propietario y director responsable de obra, siendo lo siguiente:**

De acuerdo a los planos y el Estudio presentado, se desglosan las siguientes observaciones, obligaciones y lineamientos técnicos:

- El Predio deberá contar con supervisión del Asesor Estructural y Geológico-Geotécnico para verificar que los diseños de construcción, la profundidad de cimentación, el estrato recomendado, el tipo de cimentación, la metodología de excavación y estabilización y las medidas estructurales diseñadas, sean llevadas a cabo durante la construcción. Además que los cálculos de las capacidades de carga admisible del terreno correspondan al diseño de construcción.

Av. Ignacio Zaragoza No. 1000 Sur, Centro, CP 64000. Monterrey, Nuevo León  
Tel. (+52) (81) 8130 6565 [www.mty.gob.mx](http://www.mty.gob.mx)



**DIRECCIÓN DE CONTROL URBANO**


- Retirar todo el material suelto producto de los cortes y material arcilloso color café oscuro que presente materia orgánica.
- Para los rellenos que requieran las excavaciones de las cimentaciones, se recomienda el uso del material clasificado como terraplén, compactado por lo menos al 95% de su Peso Volumétrico Seco Máximo y en capas de espesor no mayor a 20 cm.
- Los taludes de las excavaciones necesarias para alojar los elementos de cimentación podrán hacerse verticales.
- Es muy importante mantener las condiciones de humedad naturales, alejando las zonas de jardines de la construcción y forestándolas, construyendo banquetas perimetrales a la edificación y dando pendientes a estas hacia afuera.
- Todas las tuberías y cisternas que transporten o almacenen algún fluido deberán ser diseñadas, construidas y protegidas con el objeto de que se eviten fugas que incrementen el contenido de agua en el subsuelo y modifiquen de manera negativa su resistencia al esfuerzo cortante.
- Durante el proceso constructivo deberán considerarse condiciones adversas como lluvias torrenciales, cargas accidentales o permanentes en la parte superior de los cortes, drenaje inadecuado del predio, agua subterránea, etc., para lo cual deben tomarse todas las medidas de seguridad para las personas y las construcciones aledañas.
- Se deberá garantizar la estabilidad de las estructuras colindantes al área donde se realicen movimientos de tierra y desplante de la estructura, esto debido a que el corte se realizará al límite de la propiedad colindante.
- Se deberá tener un eficiente sistema de drenaje para evitar escurrimientos superficiales en el predio durante la etapa de desplante de la cimentación y colocación de los rellenos controlados, evitando transporte de material suelto, afectación por infiltraciones directas al subsuelo y erosión del área de desplante.
- Se deberán seguir todas las recomendaciones de los estudios presentados

**TERCERO:** Se hace del conocimiento al propietario, ocupante o interesado, que en el caso de incumplir con las condiciones, lineamientos o requerimientos referentes y competentes de esta Autoridad Municipal se procederá a la aplicación de las sanciones y medidas de seguridad contenidas en la ley de la materia.

**CUARTO:** La utilización que se dé a las construcciones, edificaciones e instalaciones, deberá ser aquella que haya sido autorizada por la Autoridad Municipal competente. Para darles un aprovechamiento distinto al originalmente aprobado, se deberá tramitar y obtener una nueva autorización. Lo anterior con fundamento en el tercer párrafo del artículo 295 de la Ley de Desarrollo Urbano del Estado de Nuevo León.

**QUINTO:** Las Licencias de Uso de Suelo y Uso de Edificación perderán su vigencia si dentro del término de tres años no se ejerce el derecho por ella conferido, y que se empezarán a computar a partir del día hábil siguiente a la fecha de expedición; lo anterior de acuerdo con los artículos 285 y 296 de la Ley de Desarrollo Urbano del Estado de Nuevo León.

**SEXTO:** Por ser cuestión de orden público, es deber de la autoridad apercibir a los interesados en términos del artículo 344 de la Ley de Desarrollo Urbano del Estado, en vigor, el cual establece que: Se sancionará con la revocación de las autorizaciones, licencias y permisos en los casos siguientes: I. Cuando se descubra que se



DIRECCIÓN DE CONTROL URBANO

OFICIO No. SEDUE 2044/2016  
EXP. ADM. L-000293/2015  
Página 15 de 15

utilizaron documentos falsos o erróneos o que se consiguieron con dolo a fin de obtener la autorización correspondiente; II. Cuando se construya un proyecto diferente al autorizado; o III. Cuando para el otorgamiento de la licencia, permiso o autorización el servidor público competente dicte el acto en contravención a alguna disposición jurídica vigente; o IV. Cuando se haya emitido por autoridad incompetente.

**SEPTIMO:** Que con fundamento en el artículo 361 de la Ley de Desarrollo Urbano del Estado de Nuevo León, la presente resolución no prejuzga sobre los derechos de propiedad y se dictó conforme a los documentos, informes y datos proporcionados por el solicitante por lo que será a su cargo y responsabilidad la autenticidad, validez, calidad, contenido, cálculos y especificaciones que contengan los estudios, peritajes, memorias, responsivas, planos y demás documentos que presente ante la autoridad; y con el apercibimiento de las sanciones que contempla el Código Penal del Estado en sus artículos 385 y 387 fracción VII, para al que por sí o por interpósita persona proporcione documentación falsa o simule cualquier acto, para obtener autorización, relativa a edificaciones, o sobre cualquier petición elevada con tales propósitos a la dependencia administrativa correspondiente, sin los cuales ésta no se hubiere legalmente otorgado.

**OCTAVO:** Previo el pago de los derechos municipales y demás obligaciones fiscales, correspondientes, notifíquese personalmente o por conducto de los C. C. Notificadores Adscritos a esta Secretaría.- Así Administrativamente actuando lo firma el C. Secretario de Desarrollo Urbano y Ecología del Municipio de Monterrey Nuevo León y el C. Director de Control Urbano.....

  
**LIC. LUIS HORACIO BORTONI VAZQUEZ**  
**C. SECRETARIO DE DESARROLLO URBANO Y ECOLOGIA**

AYUNTAMIENTO DE MONTERREY  
SECRETARÍA DE DESARROLLO  
URBANO Y ECOLOGÍA  
2015-2018

  
**LIC. HECTOR FRANCISCO REYES LOPEZ**  
**DIRECTOR DE CONTROL URBANO**

SCS/mctm/zvnr

Lo que notifico a usted por medio del presente instructivo que entregue a una persona que dijo llamarse

_____ siendo las _____ horas del día _____ del mes de _____ del _____	_____
EL C. NOTIFICADOR	LA PERSONA CON QUIEN SE ENTIENDE LA DILIGENCIA.
NOMBRE _____	NOMBRE _____
FIRMA _____	FIRMA _____
NO. DE GAFETE _____	