



2013-2018

# LICENCIA DE CONSTRUCCIÓN

## SECRETARÍA DE DESARROLLO URBANO Y ECOLOGÍA

### ADMINISTRACIÓN MUNICIPAL DE MONTERREY, N. L.

#### DELEGACIÓN NORTE- DISTRITO MITRAS NORTE

#### PROPIETARIO DEL INMUEBLE

Nombre: GERARDO PEREZ LOZANO Y FERNANDO PEREZ LOZANO  
 Domicilio: ESPATULA No. 5778 COLONA VALLE VERDE, 2DO SECTOR Teléfono: 8112389327

#### TITULAR DE LA LICENCIA

Nombre: GERARDO PEREZ LOZANO Y FERNANDO PEREZ LOZANO  
 Domicilio: ESPATULA No. 5778 COLONA VALLE VERDE, 2 DO SECTOR Teléfono: 8112389327

#### DIRECTOR/RESPONSABLE DE LA OBRA

Nombre: ARQ. MARIO HUMBERTO FLORES PEDRAZA Teléfono: 8116150996  
 Domicilio: PLATINO No. 803 FRACCIONAMIENTO ARBOLEDAS DE SANTA CRUZ Ced. Prof: 265729

De conformidad con lo dispuesto por los Artículos 317, 318, 319, 320, 331 y 332 de la Ley de Desarrollo Urbano del Estado, Capítulo Tercero de las Direcciones Regionales de Obra; Artículos 8, 9, 10, 11, 12 Fracción I a la VI, 13 Fracción I a la IV, 14 Fracción I a la VIII, y 15 Fracción I a la IV del Reglamento para las Construcciones del Municipio de Monterrey.

#### DESCRIPCIÓN DE LA AUTORIZACIÓN

Giro y/o Uso: BODEGA DE PRODUCTOS INOCUOS Superficie total: 502.80 m<sup>2</sup>

Construcción: OBRA NUEVA

Área por construir:	322.32	m <sup>2</sup>
barda perimetral:	96.79	m
Total:	322.32	m <sup>2</sup>

#### AUTORIZACIÓN

La licencia de construcción, según el Art. 26 del Reglamento para las Construcciones en el Municipio de Monterrey, tendrá una vigencia de 02- DOS AÑOS a partir de su fecha de notificación

Monterrey, N.L. a: 28 de Abril de 2016

**C. SECRETARIO DE DESARROLLO URBANO Y ECOLOGÍA**

**LIC. LUIS HORACIO BORTONI VAZQUEZ**

**LIC. HÉCTOR FRANCISCO REYES LÓPEZ**  
C. DIRECTOR DE CONTROL URBANO

LA PRESENTE LICENCIA DE CONSTRUCCIÓN ES PARTE INTEGRANTE DEL ACUERDO ENTIDO POR ESTA DEPENDENCIA, Y LA CUAL NO TIENDE

LO QUE NOTIFICÓ A USTED POR MEDIO DE LA PRESENTE QUE ENTREGUE A UNA PERSONA QUE DIO LUGARSE

SINDE LAS 9:45 HORAS DEL DIA 06 DEL MES DE Mayo DE 2016

EL C. NOTIFICADOR: Angela Nájera EL C. NOTIFICADO: Gerardo Perez Lozano

No. GAFETE: 72144 FIRMA: [Firma]

No. De Oficio: SEDEU 1349/2016

No. De Expediente: 1-424/2015

#### UBICACION DEL PREDIO

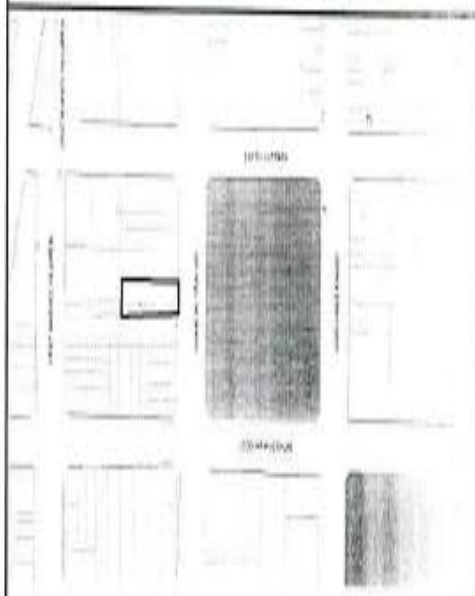
Ubicación: OSWALDO SANCHEZ NORTE

No. oficial: 3312

Entre Calles: MARTIN CARRERA Y JOSE MARIANO SALAS

Colonia: HIDALGO

Exp. Catastral: 70145-253-001 Y 45-253-011



#### DELEGACIÓN Y DISTRITO



#### NUMERO DE PERMISO

El horario de actividades deberá ser de Lunes a Viernes de 9:00 a 17:00 horas y Sábados de 9:00 a 11:00 horas





**INSTRUCTIVO**

**C.C GERARDO PEREZ LOZANO  
Y FERNANDO PEREZ LOZANO  
CON DOMICILIO EN LA CALLE ESPATULA  
No. 5778. COLONIA VALLE VERDE 2º SECTOR  
MONTERREY, N. L.  
P R E S E N T E.-**

*La Secretaría de Desarrollo Urbano y Ecología del Municipio de Monterrey, N. L., dentro de los autos del expediente administrativo indicado al rubro, dictó la siguiente Resolución:*

--En Monterrey, Nuevo León, a los 28-veintiocho días del mes de Abril del año 2016-dos mil dieciséis.-----

**VISTO.-** El expediente administrativo No. L-424/2015, formado con motivo de la solicitud presentada en fecha 3-tres de Septiembre del 2015-dos mil quince, por los **C.C GERARDO PEREZ LOZANO Y FERNANDO PEREZ LOZANO**, en su carácter de Propietarios de los inmuebles ubicados en la calle **OSWALDO SANCHEZ NORTE No. 3312, COLONIA HIDALGO**, en esta ciudad, e identificados con los números de expedientes catastrales **45-253-001 Y 45-253-011**, acreditándolo mediante la Escritura Pública Número 2,588-dos mil quinientos ochenta y ocho, de fecha 31-treinta y uno de Enero del 2013-dos mil trece, pasada ante la fe del Licenciado Juan Rodrigo Fernández Guzmán, Notario Público, Titular de la Notaría Pública Número 40-cuarenta, con ejercicio en el Primer Distrito Registral en el Estado, así como también con Escritura Pública Número 2,280-dos mil doscientos ochenta, de fecha 30-treinta de Octubre del 2014-dos mil catorce, pasada ante la fe del Licenciado Rodolfo Gilberto Villarreal Leal, Notario Titular de la Notaría Pública Número 48-cuarenta y ocho, con ejercicio en el Primer Distrito Registral y Notarial en el Estado ; solicitud mediante la cual pretende obtener la autorización de las **LICENCIAS DE USO DE SUELO, DE CONSTRUCCIÓN (OBRA NUEVA) Y USO DE EDIFICACIÓN PARA BODEGA DE PRODUCTOS INOCUOS**, en los predios antes citados, con superficies de 335.20 metros cuadrados (Lote 45-253-001) y 167.60 metros cuadrados (Lote 45-253-011), los cuales conforman una superficie total de 502.80 metros cuadrados, donde se pretenden construir 329.52 metros cuadrados.

Vistos los dictámenes técnico urbanísticos, disposiciones normativas y demás constancias que obran dentro del expediente; y,

**ANTECEDENTES**

1. En fecha 17-dieciséis de Marzo del 2015--dos mil quince, la Secretaría de Desarrollo Urbano y Ecología, autorizó con número de expediente administrativo TM-063-15, la Demolición Total en el predio ubicado en la calle Oswaldo Sánchez No. 3312, en la Colonia Hidalgo, identificado con el expediente catastral 45-253-011, con superficie total de 167.60 metros cuadrados, con una construcción por demoler de 181.00 metros cuadrados,.

**CONSIDERANDO**

**I.-** Que la Secretaría de Desarrollo Urbano y Ecología del Municipio de Monterrey, es competente para admitir, conocer, tramitar y resolver la presente solicitud, de conformidad a lo dispuesto por los artículos 1 Fracción V, 6 fracciones IV y V, 10 Fracciones XIII y XXV último y penúltimo párrafos inclusive, 11, 137 Fracción II, 191 fracciones V y X, 226 Fracción I, 227 Fracción I y último párrafo, 228 Fracción I a XIV, 281, 282 fracciones I y II, 283 fracciones I a VI, 284, 285, 286, 287 Fracción I a V, 288 Fracción I a VI, 290, 293 Fracción I a V, 294 Fracción I a VIII, 295, 296 y 361 de la Ley de Desarrollo Urbano del Estado de Nuevo León; Artículos 1, 3 fracción II, 6, 8,

Av. Ignacio Zaragoza No. 1000 Sur, Centro, CP 64000. Monterrey, Nuevo León  
Tel. (+52) (81) 8130 6565 [www.mty.gob.mx](http://www.mty.gob.mx)

000004





**DIRECCIÓN DE CONTROL URBANO**

9 fracción I punto 4 inciso a), 11, 12 fracción III, 13, 14 fracción III punto 3.20, Artículo 15 fracción II, 16, 19 fracciones I, II, III y IV 36, 39, 46, 47, 49, 52, 139, 156, 157 fracciones I y II, 158, 159, 160, 161 fracciones I a X, 162 fracciones I a XV del Reglamento de Zonificación y Uso de Suelo del Municipio de Monterrey; Artículos 3 fracción VI, 4 fracciones II y IV, 5, 8, 9, 10, 11, 12 Fracciones I a VI, 13 fracciones I, II y IX, 14 fracciones I, II y VIII, 15 fracciones I, II y IV, 16 fracciones I, II y III, 17, 18 fracción I, 20, 26 fracción II, 33, 94, 95, 96 del Reglamento para las Construcciones en el Municipio de Monterrey Nuevo León, 27 Fracción XIV, 70, 74 de la Ley Orgánica de la Administración Pública Municipal del Estado de Nuevo León y artículos 16 fracción X, 93, 94 fracciones I, V, IX, XXXVIII, XLI y XLII, 95, 96 fracciones II y XII, 97 fracción VIII, 99 fracciones X, XI y XIV del Reglamento de la Administración Pública del Municipio de Monterrey.

**II.-** De acuerdo al Plan de Desarrollo Urbano del Municipio de Monterrey 2013-2025, aprobado en la Sala de Sesiones del Ayuntamiento de Monterrey el 8 de Julio del 2014, Publicado en el Periódico Oficial del Estado de Nuevo León Número 103, con fecha 15 de Agosto del 2014, y de acuerdo al Plano de Delegaciones y a la Matriz de Compatibilidad de Usos y destinos del Suelo contenidos en el Plan antes citado, el predio en cuestión se encuentra en la **DELEGACIÓN NORTE, DISTRITO URBANO MITRAS NORTE**, en una Zona Clasificada como **HML-HABITACIONAL MIXTO LIGERO**, donde el uso solicitado para **3.20 ALMACENAMIENTO**, específico **3.20.5 DE PRODUCTOS INOCUOS**, se considera como **CONDICIONADO**; Resultando por lo tanto informar de conformidad con lo establecido en el Artículo 137 fracción II de la Ley de Desarrollo Urbano del Estado de Nuevo León que señala: "La zonificación secundaria que establezcan en los programas de desarrollo urbanos de centros de población, se sujetarán a las siguientes categorías: **II.- CONDICIONADOS**: *aquellos que por sus características de funcionamiento, frecuencia con que se presentan o especialidad y siendo complementarios de los predominantes presentan algún modo o grado de incompatibilidad que pueda evitarse o reducirse con el cumplimiento estricto de condiciones y requerimientos específicos que a esos efectos fije la autoridad competente y por lo mismo a juicio de ésta puedan permitirse en la zona respectiva, principalmente cuando se trate de solucionar problemas de servicios públicos o de acciones de interés general o por causa de utilidad pública. El incumplimiento de esas condiciones y requerimientos dejará sin efectos la autorización de uso de suelo y consecuentemente, procederá la aplicación de las medidas de seguridad y sanciones correspondientes*".

**III.-** Ahora bien, cabe señalar que el Plan de Desarrollo Urbano del Municipio de Monterrey 2013-2025 y el Reglamento de Zonificación y Uso de Suelo del Municipio de Monterrey, en el artículo 19, contempla para los usos del suelo condicionados para ser autorizados, deberán cumplir con los siguientes requerimientos: **I. Predominancia**: En una distancia mínima de 100 metros hacia ambos lados del lote en cuestión, en ambos lados de las aceras de las calles. El 55-cincuenta y cinco por ciento de los lotes colindantes y por lo menos uno de los lotes adyacentes al mismo predio no deberán tener uso habitacional unifamiliar habitado. Cuando los frentes de los lotes sean de tamaños desiguales, se podrá determinar la predominancia a través de los metros lineales de citados frentes, de cada predio; **II. Contaminación**: No deberán sobrepasar los límites máximos permisibles de contaminación del aire, agua, energías (radiaciones) y ruido, entre otros; cuando el caso lo amerite el tipo y nivel de contaminación será determinado por un dictamen que emita la Secretaría, según lo dispuesto en la Ley Ambiental del Estado de Nuevo León y demás disposiciones de carácter general aplicables; **III. Impacto Vial**: Que el uso solicitado no represente un problema para la operatividad de la vialidad, en donde el tipo de impacto será determinado mediante un dictamen que emitirá la Secretaría, previo análisis del estudio de impacto vial, de conformidad con lo dispuesto por la Ley, y demás disposiciones de carácter general aplicables. Cuando las Obras de construcción generen en su hora de máxima demanda más de 1500-mil quinientos viajes, según los criterios Institute of Transportation Engineers (I.T.E.), el estudio deberá ser evaluado por el Consejo Estatal de Transporte y Vialidad; **IV. Seguridad**: Que el uso solicitado, no ponga en riesgo la integridad física o patrimonio de los residentes del sector en donde se localiza el predio en cuestión, será determinado el grado de riesgo mediante dictamen que emita la Dirección de Protección civil o Patrullero de Bomberos de Nuevo León.

SECRETARÍA DE  
DESARROLLO URBANO Y ECOLOGÍA  
MTY





**DIRECCIÓN DE CONTROL URBANO**

Para Usos condicionados sobre corredores Urbanos de Bajo Impacto (CBI), Mediano Impacto (CMI), Alto Impacto (CAI), Industrial (CI) y Corredor Cultural (CCU), zona de Servicios y Comercio (CS), Subcentros Urbanos (SCU) y Zona Industrial y de Transición (ZT), aplicarán las fracciones II, III y IV del presente artículo, así como los demás que se establezcan en la normatividad correspondiente”.

**IV.-** Considerando lo indicado para usos condicionados en los término señalados en el Considerando anterior, se tiene que conforme a dicho Plan de Desarrollo, el predio en cuestión se encuentra ubicado en una zona clasificada como **HML-Habitacional Mixto Ligero**, por lo tanto son aplicables los requerimientos I, II, III y IV, del artículo 19 del Reglamento de Zonificación y Uso de Suelo del Municipio de Monterrey; mismos que se subsanan de la siguiente manera: **Requerimiento I.** De acuerdo a las distancias mencionadas en dicho requerimiento, y conforme a la inspección y levantamiento de zonificación realizado por personal adscrito a esta Secretaría en fecha 15 de Septiembre del 2015, se constató que del 100% de los lotes que son 24 por la calle Oswaldo Sánchez, el 63% (15-quinze lotes), tienen uso diferente al habitacional, y el 37% (9-nueve lotes), tienen uso habitacional unifamiliar, además de que ninguno de los lotes adyacentes al predio tiene uso Habitacional Unifamiliar, con lo cual se da por satisfecha dicha predominancia. **II. Contaminación:** En el presente caso, la Dirección de Ecología, adscrita a esta Secretaría, mediante oficio LTA-393/2015, de fecha 9-nueve de Septiembre del 2015-dos mil quince, emitió dictamen en el cual se indican los lineamientos en materia ambiental a respetar, mismos que serán precisados en el cuerpo de esta resolución. **III. Impacto Vial:** La Dirección Técnica de Desarrollo Urbano adscrita a esta Secretaría, mediante oficio DT/V/671/2015, de fecha 23-veintitrés de Septiembre del 2015-dos mil quince, emitió Dictamen Técnico Vial, en el cual considera factible el proyecto desde el punto de vista vial, condicionado al cumplimiento de las recomendaciones indicadas en dicho oficio, mismas que serán precisadas en el cuerpo de esta resolución. **IV. Seguridad:** La Dirección de Protección Civil del Municipio de Monterrey, mediante oficio No. DPC/1292/15-M, Expediente No. PC/1665/12/15, Tarjeta Folio No. 891/15-M, de fecha 1 de Julio del 2015-dos mil quince, emite dictamen otorgando los lineamientos en materia de Protección Civil para Bodega de Productos Inocuos, en los predios ubicados en la calle Oswaldo Sánchez No. 3312, Colonia Hidalgo, identificados con los expedientes catastrales 45-253-001 y 45-253-011.

**V.-** Que el proyecto presentado consta de una construcción total de 329.52 metros cuadrados en un nivel, conforme a la siguiente distribución de áreas: área de estacionamiento descubierto con capacidad para 03-tres cajones, bodega (doble altura) y baño.

**VI.-** Que el proyecto de edificación cumple con los lineamientos urbanísticos señalados en el Plan de Desarrollo Urbano 2013-2025 y en el Reglamento de Zonificación y Uso de Suelo del Municipio de Monterrey, de acuerdo a la superficie total de 502.80 metros cuadrados, mismos que se desglosan de la siguiente manera: un **COS** (Coeficiente de Ocupación del Suelo) de 0.75 (377.10 metros cuadrados como máximo), y el proyecto presenta 0.64 (322.32 metros cuadrados); un **CUS** (Coeficiente de Utilización del Suelo) de 2.50 (1257.00 metros cuadrados), y el proyecto presenta 0.65 (325.92 metros cuadrados); **Área Libre** de 0.25 (125.70 metros cuadrados como mínimo), y el proyecto presenta 0.36 (180.48 metros cuadrados); **CAV** (Coeficiente de Área Verde) de 0.12 (60.32 metros cuadrados como mínimo), y el proyecto presenta 0.12 (60.32 metros cuadrados). Número de niveles máximos: 5 niveles, y el proyecto presenta 1-un nivel, a una altura de 7.20 metros en el área de bodega; por lo cual considerando lo anterior, es aplicable lo señalado en el último párrafo del artículo 39 del Reglamento de Zonificación y Uso de Suelo del Municipio de Monterrey, que indica lo siguiente: "En las Edificaciones, excepto las de uso habitacional unifamiliar, la altura máxima para cada nivel será de 4-cuatro metros. En caso de requerirse una mayor altura debido a las necesidades del uso o destino solicitado, ésta será determinada mediante dictamen que al efecto emita la Secretaría"; por lo anterior, la Dirección Técnica de Desarrollo Urbano adscrita a esta Secretaría, mediante oficio número DT 374/2015, de fecha 7-siete de Septiembre del 2015-dos mil quince, en el cual indica que para la distribución arquitectónica presentada del proyecto, es factible la altura prevista de 7.20 metros en el área de la bodega de productos inocuos.





**DIRECCIÓN DE CONTROL URBANO**

OFICIO No. SEDUE 1349/2016  
EXP. ADM. L-000424/2015  
Página 4 de 13

**VII.-** En cuanto a la demanda de Estacionamiento, el proyecto cumple con la demanda requerida conforme al plan antes citado, para los predios ubicados en el Distrito Urbano Mitras Norte, para el giro de Almacén, requiere 01-un cajón por cada 235 metros cuadrados de unidad básica de servicio, por lo cual analizado el proyecto, de un área de 325.92 metros cuadrados, resulta 1-un cajón requerido y el proyecto soluciona con 2-dos cajones de estacionamiento dentro del predio.

**VIII.-** Que mediante Inspección Ocular realizada por personal adscrito a esta Secretaría de fecha 15-quince de Septiembre del 2015-dos mil quince, se pudo constatar que actualmente el predio se encuentra desocupado, no existe proceso de construcción.

**IX.-** La Dirección de Protección Civil del Municipio de Monterrey, mediante oficio No. DPC/1292/15-M, Expediente No. PC/1665/12/15, Tarjeta Folio No. 891/15-M, de fecha 1-uno de Julio del 2015-dos mil quince, emite dictamen otorgando los lineamientos en materia de Protección Civil para Bodega, a ubicarse en la calle Oswaldo Sánchez N° 3312, Colonia Hidalgo, en este Municipio de Monterrey, en los predios identificados con los expedientes catastrales 45-253-001 y 011, con el fin de identificar, evaluar y analizar los riesgos internos y externos en dicha materia, condicionando el proyecto al cumplimiento de los lineamientos emitidos para su funcionamiento; y el cual está sujeto a las verificaciones que realice dicha autoridad conforme a lo establecido en el oficio citado, que fue emitido y notificado a petición de la parte solicitante, por lo cual será a esa dependencia municipal a quien deberá informarse sobre el cumplimiento de dichas medidas, para que la misma actúe en consecuencia.

**X.-** La Dirección de Ecología, mediante oficio LTA-393/2015, de fecha 9-nueve de Septiembre del 2015-dos mil quince, emite los lineamientos ambientales a seguir con la finalidad de prevenir los impactos negativos que tendrían las actividades del establecimiento sobre el medio ambiente y hacia la comunidad; los cuales serán indicados en el cuerpo de la presente resolución.

**XI.-** Que el interesado dando cumplimiento a lo establecido en el artículo 288 fracción II de la Ley de Desarrollo Urbano del Estado de Nuevo León en relación al artículo 20 del Reglamento para las Construcciones en el Municipio de Monterrey, y acorde a lo señalado en el artículo 3 fracción V de dicho Reglamento, considerando las características de la construcción, la misma es clasificada como (4 b), acompaña lo siguiente: Estudio de Memoria de Cálculo Estructural, realizado por el Arquitecto Mario Humberto Flores Pedraza, con cédula profesional 265729, manifestándose como responsable de dicha memoria mediante escrito de fecha 11 de Marzo del 2015, anexo al mismo; así mismo acompaña el Estudio de Mecánica de suelos, de fecha de 28 de Mayo del 2015, elaborado por la empresa "GEOTECNIA Y CALIDAD CONSTRUCTIVA" S.A DE C.V, a través del Ingeniero Luis Alberto López Aguilar, con cédula profesional 1727855.

**XII.-** Acompaña escrito de fecha 11-once de Marzo del 2015-dos mil quince, mediante el cual el Arquitecto Mario Humberto Flores Pedraza, con cédula profesional 265729, manifiesta ser Director Responsable de Obra, para la construcción de bodega a ubicarse en la calle Oswaldo Sánchez, Colonia Hidalgo, en el municipio de Monterrey, identificado con los números de expedientes catastrales 45-253-001 y 011.

**XIII.-** En base al artículo 97 fracción VIII de la Administración Pública del Municipio de Monterrey, N.L., la antes llamada Dirección Técnica de Desarrollo Urbano adscrita a esta Secretaría, emitió los siguientes Dictámenes, conforme a los documentos anexados por el solicitante, siendo los siguientes

- Mediante oficio número DT/E/655/OCTUBRE/2015 de fecha 9-nueve de Diciembre del 2015-dos mil quince, emitió Dictamen Técnico Estructural, por medio del cual atento a los estudios, memorias de cálculo y demás documentos aportados por el interesado, descritos en el cuerpo de la presente resolución, verifica el cumplimiento de las normas y disposiciones generales y reglamentos municipales, e informa a los interesados sobre la responsabilidad directa y solidaria que señalan los artículos 8, 9, 10, 11, 12, 13, 14, 15, 16 y 17 del Reglamento para las Construcciones en el Municipio de Monterrey, Nuevo León, por tanto, el proceso constructivo deberá apegarse al proyecto presentado, con el fin de prevenir cualquier tipo de riesgo.

Av. Ignacio Zaragoza No. 1000 Sur, Centro, CP 64000. Monterrey, Nuevo León  
Tel. (+52) (81) 8130 6565 [www.mty.gob.mx](http://www.mty.gob.mx)





**DIRECCIÓN DE CONTROL URBANO**

- Mediante oficio número DT/V/671/2015, de fecha 23-veintitrés de Septiembre del 2015-dos mil quince, emitió Dictamen Técnico Vial, mismo que fue realizado conforme al plano de proyecto presentado, concluyendo que el proyecto es factible desde el punto de vista vial, siempre y cuando se cumpla con lo indicado en el citado dictamen.

**XIV.-** En fecha 15-quince de Junio del 2015-dos mil quince, se emite resolución de alineamiento vial, por parte de la Dirección Técnica de Desarrollo Urbano adscrita a esta Secretaría, en el cual indica lo siguiente: a) Para la calle Oswaldo Sánchez, deberá respetar su límite de propiedad de acuerdo a escrituras. En los estudios de vialidad NO se prevé la modificación del tramo de la vía pública con la que colinda el predio.

**XV.-** Que para dar cumplimiento a lo indicado en el artículo 20 penúltimo párrafo, del Reglamento para las Construcciones en el Municipio de Monterrey, con respecto a que deberá contar con Póliza de seguro de responsabilidad civil contra terceros durante el proceso constructivo y hasta 01-un año de haber obtenido el oficio de terminación de la obra; el interesado acompaña escrito de fecha 13 de Enero del 2016, mediante el cual señala lo siguiente: *"Hago de su conocimiento que me comprometo a adquirir un Seguro contra Terceros de acuerdo al artículo 10 del Reglamento de Construcción una vez iniciada la construcción de una Bodega de Productos Inocuos en mi propiedad que se encuentra ubicada en la calle Oswaldo Sánchez 3312 y 3314 Col. Hidalgo en Monterrey, N.L*

Que de acuerdo a expuesto, fundado y motivado, el suscrito Secretario de Desarrollo Urbano y Ecología del Municipio de Monterrey, Nuevo León:

**ACUERDA:**

**PRIMERO.-** Por los motivos y razones expuestas en los términos señalados y bajo las condiciones que se indican en el capítulo de considerando de la presente resolución se **AUTORIZAN** las **LICENCIAS DE USO DE SUELO, DE CONSTRUCCIÓN (OBRA NUEVA) Y USO DE EDIFICACIÓN PARA BODEGA DE PRODUCTOS INOCUOS**, para los inmuebles ubicados en la calle **OSWALDO SANCHEZ No. 3312, COLONIA HIDALGO**, en esta ciudad, e identificados con los números de expedientes catastrales **45-253-001 Y 45-253-011**, con superficies de 335.20 metros cuadrados (Lote 45-253-001) y 167.60 metros cuadrados (Lote 45-253-011), los cuales conforman una superficie total de 502.80 metros cuadrados, donde se pretenden construir 329.52 metros cuadrados.

**SEGUNDO.-** El propietario, ocupante o interesado deberá cumplir al inicio de actividades y en todo momento con todas y cada una de las siguientes obligaciones y/o lineamientos:

- A) Las obligaciones impuestas que se contienen en el acuerdo se complementan y adicionan con las contenidas en la documentación gráfica Cartulina y Planos (1 de 1), la cual debidamente autorizada forma parte integrante del acuerdo.
- B) La Licencia Municipal de Construcción (Cartulina) que en este acto se autoriza y que es parte anexa y complementaria de esta resolución deberá permanecer en todo momento en un lugar visible en la obra, e igualmente deberá permanecer (en lugar visible) en el establecimiento en todo momento a partir del inicio de funciones.
- C) Una copia de los planos aprobados de Edificación y Construcción, de acuerdo a lo señalado por el artículo 33 del Reglamento para las Construcciones del Municipio de Monterrey, deberá conservarse en la obra, y estar a disposición de la autoridad. Así mismo de conformidad con lo establecido en el Artículo 26 fracción II del Reglamento para las Construcciones en el Municipio de Monterrey vigente, que señala lo siguiente: "La vigencia de las licencias iniciará a partir del día siguiente a la notificación correspondiente y dependerá de los metros cuadrados de construcción conforme a la siguiente clasificación:...Fracción II.- De 251 metros cuadrados y

Av. Ignacio Zaragoza No. 1000 Sur, Centro, CP 64000, Monterrey, Nuevo León  
Tel. (+52) (81) 8130 6565 [www.mty.gob.mx](http://www.mty.gob.mx)

00006





hasta 1,000 metros cuadrados de construcción-02 años.....", Por lo anterior, al tratarse de una construcción de 329.52 metros cuadrados, se otorga al solicitante un plazo de **02-DOS AÑOS** para realizar las obras de construcción que se le autorizan.

**D) Deberá sujetar la ejecución de la construcción al cumplimiento de las siguientes obligaciones y lineamientos urbanísticos:**

1. La presente licencia de construcción se otorga bajo la responsiva del o los directores responsables de la obra o profesionistas responsables que asuman la obligación de que el proyecto, cálculos, especificaciones, materiales y procesos de ejecución de la obra en sus diversos aspectos o elementos cumplan las normas técnicas correspondientes y se ajusten a lo dispuesto en la Ley de Desarrollo Urbano del Estado de Nuevo León, en los reglamentos o disposiciones de carácter general que expida el ayuntamiento de Monterrey N. L. y en los demás ordenamientos jurídicos aplicables.
2. Deberá respetar el horario de actividades de construcción las cuales deberán cumplirse en un horario de 8:00 a 17:00 horas de lunes a viernes, y sábado de 8:00 a 14:00 horas, en días hábiles esto con la finalidad de no impactar con ruido los predios vecinales.
3. En caso de ruptura de pavimento o que se requiera trabajar en vía pública, deberá acudir a realizar el trámite correspondiente a la Dirección Técnica de la Secretaría de Servicios Públicos.
4. Respetar el proyecto arquitectónico tal y como se ilustra en los planos autorizados al efecto (Distribución, dimensiones y usos de las áreas indicadas en las plantas arquitectónicas del proyecto, dimensiones de los accesos y salidas, etc.), el cual cumple con todos y cada uno de los lineamientos establecidos en el Plan de Desarrollo Urbano del Municipio de Monterrey de acuerdo a la zona en la que se ubica el predio en cuestión.
5. Para el supuesto de pretender utilizar las banquetas de la vía pública para colocar momentáneamente los materiales de construcción o escombros, sin invadir la superficie de rozamiento, se deberá obtener de la autoridad municipal competente el permiso correspondiente.
6. El Director Técnico de Obra deberá respetar las obligaciones indicadas en el artículo 12 fracciones I a VI, del Reglamento para las Construcciones del Municipio de Monterrey del Municipio de Monterrey.
7. El propietario o poseedor de un inmueble será el responsable por las acciones, omisiones y las circunstancias de responsabilidad a que se refiere el Reglamento de Construcción citado. El propietario o poseedor de un inmueble para su protección y Asesoramiento tendrá la obligación de recurrir a un Director Responsable de Obra para la ejecución de la construcción, cuando se trate de construcciones Tipo 3ª, 3b, 4ª, 4b y 4c. Podrá Contratar directamente o a través del Director Responsable de Obra, otros profesionistas que en su calidad de asesores serán responsables solidarios con el titular del contrato o en sus respectivas ramas o especialidades. Estos podrán ser entre otros, los descritos en el artículo 2 fracción III del presente Reglamento, en cuyo caso, el Director Responsable de Obra quedará como responsable general del proyecto y de la obra; lo anterior en base a los artículos 8 y 9 del Reglamentos para las Construcciones del Municipio de Monterrey Nuevo León vigente.
8. El propietario o poseedor de un inmueble deberá de disponer obligatoriamente y durante el tiempo que dure la construcción, tratándose de construcciones tipo 3b, 4ª, 4b y 4c de un seguro de responsabilidad civil contra terceros que ampare cualquier daño que ocasione la construcción.
9. El Director Responsable de Obra deberá vigilar que el proceso constructivo se apegue irrestrictamente al proyecto aprobado, con el fin de prevenir la consecución de riesgos.
10. No utilizar los árboles, en su caso, como bancos o mesas de trabajo, no derribarlos, maltratarlos o podarlos.
11. Se le hace del conocimiento al Propietario, Director Responsable de Obra y Asesores que con el fin de garantizar la seguridad estructural de la construcción deberá cumplir con lo establecido en los artículos 8, 9, 41, 49, 51, 52, 54, 55, 58, 60, 74, 75, 76 y 87 del Reglamento para las Construcciones del Municipio de Monterrey.
12. Así como también deberá vigilar que el proceso constructivo se apegue irrestrictamente al proyecto aprobado, con el fin de prevenir la consecución de riesgos.





**DIRECCIÓN DE CONTROL URBANO**

13. Se hace del conocimiento a los interesados de su responsabilidad directa y solidaria, que establecen los artículos 8, 9, 10, 11, 12, 13, 14, 15 y 16 del Reglamento para las Construcciones del Municipio de Monterrey y las disposiciones aplicables de la Ley de Desarrollo Urbano del Estado de Nuevo León.
14. Dar a los residuos (escombros, ramas y basura) un manejo adecuado (recolección, transporte y disposición final mediante empresas o en sitios autorizados), colocándolos dentro del predio o, de no ser posible, en contenedores adecuados previa autorización, efectuando separación entre los del proceso de construcción y los equiparables a domésticos generados por el personal.
15. No efectuar fogatas para la preparación de alimentos del personal de construcción deberá contarse con estufa a base de gas LP o electricidad.

**E) Deberá dar cumplimiento a lo establecido en el Artículo 123 del Reglamento para las Construcciones en el Municipio de Monterrey, N.L. Vigente al momento de ingresar la solicitud, el cual señala lo siguiente "El propietario o poseedor o el Director Responsable de Obra o el Asesor profesional contratado, juntos o por separado, deberán facilitar a la autoridad municipal, el oficio de obra terminada, donde el profesionista dará fé, bajo protesta de decir la verdad, que la obra fue ejecutada bajo su supervisión o asesoría y cumpliendo con las normas que la ingeniería exige y conforme a lo autorizado. . . ". De lo anterior, se deduce, que al término de los trabajos de construcción, se deberá tramitar ante la autoridad competente (Secretaría de Desarrollo Urbano y Ecología) la terminación de obra (Obra Terminada).**

**F) Deberá cumplir al inicio de actividades y en todo momento con todas y cada una de las siguientes obligaciones y/o lineamientos:**

- a) Respetar el proyecto arquitectónico tal y como se ilustra en los planos autorizados al efecto (Distribución, dimensiones de las áreas indicadas en las plantas arquitectónicas del proyecto, dimensiones de los accesos y salidas a la zona de estacionamiento, altura de las edificaciones, etc.).
- b) No podrá utilizarse el inmueble que nos ocupa para un uso diferente del autorizado en el presente acuerdo ni modificar el funcionamiento estructural del proyecto aprobado, sin haber obtenido previamente la autorización correspondiente.
- c) Deberá de respetar el uso de edificación para **BODEGA DE PRODUCTOS INOCUOS**, en el predio en cuestión.
- d) Deberá respetar el uso de todas y cada una de las áreas indicadas en el proyecto arquitectónico que en este acto se autoriza, **no deberá cambiar el giro ni su área de construcción aquí señalada** (respetar lo indicado en el proyecto autorizado al efecto), quedando totalmente obligado a mantener en función los cajones de estacionamiento que indica el proyecto, en caso contrario quedará sin efectos la presente autorización.
- e) Deberá de contar con el Plan de Contingencias y la Unidad Interna de Respuesta Inmediata realizado por un consultor externo adscrito a la Dirección de Protección Civil Estatal, así como la Auditoría Técnica (análisis de riesgos) emitida por la dirección antes mencionada previo al inicio de ventas o rentas de los inmuebles en observancia de la Ley de Protección Contra Incendios y Materiales Peligrosos del Estado de Nuevo León.

f) Queda totalmente prohibido estacionarse o realizar cualquier tipo de maniobra que impacte negativamente en la vía pública.

g) Deberá conservar a la edificación en buenas condiciones de estabilidad, servicio, aspecto e higiene, evitar que se conviertan en molestia o peligro para las personas o los bienes, reparar y corregir los desperfectos.

h) Los acabados en las fachadas deben mantenerse en buen estado de conservación, aspecto e higiene.

Av. Ignacio Zaragoza No. 1000 Sur, Centro, CP 64000. Monterrey, Nuevo León

Tel. (+52) (81) 8130 6565 [www.mty.gob.mx](http://www.mty.gob.mx)

000007





**DIRECCIÓN DE CONTROL URBANO**

- i) Deberá mantener habilitado y en funcionamiento con las dimensiones mínimas de 2.70 x 5.00 metros, 01-un cajón de estacionamiento como mínimo que requiere el proyecto.
  - j) Deberá implementar un programa de limpieza, en donde se incluya el exterior del establecimiento, la fachada, las banquetas, la media calle y en todas sus colindancias.
  - k) Deberá cumplir con el reglamento de Limpia y Regulación Sanitaria de la Secretaría de Servicios Públicos del Municipio de Monterrey.
  - l) En caso de que al momento de la construcción se cuente con mamparas de protección con anuncios publicitarios, se deberá obtener la licencia de anuncios correspondiente.
  - m) No podrá utilizarse el inmueble que nos ocupa para un uso diferente del autorizado en el presente acuerdo ni modificar el funcionamiento estructural del proyecto aprobado.
- G) En cuanto a Protección Civil deberá cumplir con las recomendaciones señaladas por la Dirección Municipal de Protección Civil en el escrito con número de oficio No. DPC/1292/15-M, Expediente No. PC/1665/12/15, Tarjeta Folio No. 891/15-M de fecha 1-uno de Julio del 2015-dos mil quince, el cual fue obtenido a petición de la parte solicitante; y el cual está sujeto a las verificaciones que realice dicha autoridad conforme a lo establecido en el oficio citado, que fue emitido y notificado a petición de la parte solicitante. Por lo cual será a esa dependencia a quien deberá informarse sobre el cumplimiento de las medidas, para que la misma actúe en consecuencia.**
- H) Deberá respetar lo indicado en el Dictamen Técnico Estructural con oficio DT/E/655/OCTUBRE/2015 de fecha 9-nueve de Diciembre del 2015-dos mil quince, emitido por la Dirección Técnica de Desarrollo Urbano adscrita a esta Secretaría, el cual fue realizado conforme a los estudios, memorias de cálculo y demás documentos aportados por el interesado, de acuerdo a lo siguiente:**
- 1. De conformidad a los artículos 288, 290 y 291 de la Ley de Desarrollo Urbano del Estado de Nuevo León, deberá cumplir con las condiciones de seguridad, normas y especificaciones relativas al diseño la cual es responsabilidad de la persona que lo realiza, de conformidad con lo establecido en los artículos 8,9 segundo párrafo, 13,15 fracción I inciso E), fracción IV inciso C), 16 fracciones I, II y III, 17, 20, 22, 42, 49 y 94 del Reglamento para las Construcciones del Municipio de Monterrey Nuevo León.
  - 2. Deberá preservar la seguridad de las construcciones y la de los usuarios de la misma, del Director Responsable de la Obra y Asesor en Seguridad Estructural, que intervienen en este proyecto deberán remitirse a la aplicación de las normas o especificaciones relativas al diseño y construcción, contempladas en el Reglamento para las Construcciones en el Municipio de Monterrey.
  - 3. Dar cumplimiento a las Leyes y Códigos Generales de Construcción, además de la ingeniería, las cuales comprenden a todas las edificaciones en las que deberán aplicarse en la práctica actual de la Ingeniería con rigor durante el proceso constructivo.
  - 4. Sujetarse a lo indicado en los artículos 52, 55, 58, 59, 61, 63, 66, 67, 79, 80, 81, 82, 99, 100, 103, 104, 108, 109, 110, 111, 117, 118, 119 del Reglamento para las Construcciones en el Municipio de Monterrey.
  - 5. Es responsabilidad del propietario y Director Responsable de Obra, dar prioridad y término a las etapas de las obras que colinden con los diferentes predios y vialidades para la protección de taludes o cortes de terreno, así como supervisar el proyecto constructivo para que se apegue a lo presentado para su autorización.
  - 6. El propietario, Director Responsable de Obra y Asesores sujetarse a las disposiciones contenidos en el Capítulo V del Proceso Constructivo, artículos 52 al 59 del Reglamento para las Construcciones del Municipio de Monterrey, ya que en caso de no hacerlo así, será acreedor a las sanciones contenidas en el Reglamento citado, así como las Responsabilidades Civiles, Penales y Administrativas a que haya lugar.







**DIRECCIÓN DE CONTROL URBANO**

**I) En materia de Vialidad, deberá cumplir con lo indicado en el oficio DT/V/671/2015, de fecha 23-veintitrés de Septiembre del 2015-dos mil quince, emitido por la entonces denominada Dirección Técnica de Desarrollo Urbano adscrita a esta Secretaría, elaborado de acuerdo a la información presentada por el solicitante, siendo lo siguiente:**

1) El Proyecto deberá respetar el siguiente Alineamiento Vial de acuerdo al Plan de Desarrollo Urbano del Municipio de Monterrey 2013-2025, a la Ley de Desarrollo Urbano del Estado de Nuevo León, al Artículo 64 del Reglamento para las Construcciones del Municipio de Monterrey y al Alineamiento Vial emitido por ésta Secretaría.

a) Para la calle Oswaldo Sánchez deberá respetar su límite de propiedad de acuerdo a Escrituras.

Nota: No se prevé la modificación del tramo de la vía pública con la que colinda el predio.

2) El proyecto deberá cumplir con el requerimiento de cajones de estacionamiento dentro del predio de acuerdo a la Matriz de Compatibilidad de Usos de Suelo del Plan de Desarrollo Urbano del Municipio de Monterrey 2013-2025.

3) El Proyecto deberá cumplir con el Artículo 52 del Reglamento de Zonificación y Uso de Suelo del Municipio de Monterrey, el cual establece que las dimensiones de los cajones de estacionamiento dispuestos en batería deberán ser por lo menos de 2.70 x 5.00 metros para vehículos ligeros. Se podrán aceptar hasta un 25 % de los cajones para vehículos compactos, los cuales deberán ser de 2.50 x 4.50 metros.

4) El acceso vehicular a la zona de estacionamiento y a la zona de carga y descarga debe estar libre de cualquier obstáculo que afecte su funcionalidad y la visibilidad para realizar las maniobras vehiculares. Por lo anterior, no deberán existir obstáculos fijos o móviles que dificulten la entrada y salida a los usuarios, así como postes o árboles colindantes al acceso.

5) El Proyecto no especifica las características del vehículo de carga que se empleará. Tomando en cuenta las dimensiones de su área de Carga y Descarga y el área para maniobras vehiculares, no deberá utilizar vehículos de más de 5.00 metros de longitud.

6) Deberá acatar lo establecido por el Reglamento de Vialidad y Tránsito del Municipio de Monterrey 2011 (artículo 42, inciso III) que a la letra dice: "queda prohibido en la vía pública realizar maniobras de carga y descarga sin la autorización de la Autoridad Municipal de Vialidad y Tránsito".

7) Queda prohibido tener vehículos de carga sobre las vialidades colindantes al predio estacionados o en espera de ingresar al Desarrollo.

8) No deberán tener venta al público directamente en estas bodegas ya que no cuentan con un área de estacionamiento que reúna las condiciones necesarias para esto. Los cajones de estacionamiento propuestos deberán ser únicamente para personal que laborará en la bodega y visitantes que acudan con fines relativos al giro de la misma bodega.

9) El Desarrollo queda obligado a que la operación que presente, así como cualquier otro servicio que ofrezca, tanto al interior como en su zona de estacionamiento sea tal que no ocasione problemas operacionales a la vialidad y a la zona colindante.





**DIRECCIÓN DE CONTROL URBANO**

- 10) El proyecto deberá tener el señalamiento (horizontal y vertical) de tipo informativo, restrictivo y preventivo necesario tanto en el interior del estacionamiento, así como al exterior del predio. Es importante aclarar que los costos del señalamiento deberán ser con cargo al Desarrollador. La Secretaría de Seguridad Pública y Vialidad determinará en su caso solicitar el señalamiento vial y las adecuaciones viales necesarias para el correcto funcionamiento vial de la zona.
- 11) El propietario o propietarios del Desarrollo, quedan obligados a realizar las aportaciones necesarias para poder llevar a cabo las obras o adecuaciones viales planificadas en la zona cuando así sea requerido.

**J) En materia de Ecología, deberá de respetar lo indicado en el oficio LTA-393/2015, de fecha 9-nueve de Septiembre del 2015-dos mil quince, emitido por la Dirección de Ecología adscrita a esta Secretaría en cuanto a lineamientos en materia ambiental, y que en lo siguiente se transcribe:**

**Durante la etapa de construcción.-**

1. El horario de las actividades de construcción será de lunes a viernes de 8:00 a 17:00 horas y sábados de 8:00 a 14:00 horas en días hábiles.
2. Los residuos provenientes de la construcción deberán manejarse (almacenamiento, transporte y disposición final) adecuadamente de conformidad con el Reglamento de la Ley General para la Prevención y Gestión Integral de los Residuos.
3. Las actividades, los equipos o maquinaria que provoquen ruido y/o vibraciones durante la construcción, no podrán colocarse en colindancia a vía pública y a límites del predio, en cualquier ubicación deberán estar aislados acústicamente y no deberán sobrepasar los límites máximos permisibles de ruido en fuentes fijas (NOM-081 SEMARNAT -1994), siendo los límites de 68 dB (A) de 08:00 a 18:00 horas.
4. En relación a los escombros generados, deberán disponerse adecuadamente en sitios y atreves de prestadores de servicios autorizados para tal efecto por la Secretaría de Desarrollo Sustentable del Estado (Subsecretaría de Protección al Medio Ambiente y Recursos Naturales).
5. Deberá minimizar las emisiones a la atmósfera generadas por la maquinarias utilizadas, respetando los límites máximos permisibles de emisiones de gases contaminantes proveniente del escape de los vehículos automotores en circulación que usan gasolina como combustible NOM-041-SEMARNAT-2006.
6. La emisión de polvos por tránsito de vehículos no deberá salir de la propiedad, por lo que deberá asegurarse que los vehículos que transporten los materiales no dispersen o emitan polvos durante los trayectos.
7. Deberá minimizar la cantidad y duración de la exposición de la tierra a fin de evitar la dispersión de polvos.
8. Deberá minimizar la cantidad y duración de la exposición de la tierra fuera de la excavación.
9. Deberá establecer y mantener medidas de control de la erosión durante la construcción.
10. Queda prohibida la quema a cielo abierto de residuos. Deberá proveer a los trabajadores de las instalaciones adecuadas para la preparación y consumo de sus alimentos.
11. Deberá utilizar el riego con agua no potable, de las superficies a trabajar, ello para disminuir la emisión de polvos por efecto del movimiento de la tierra.
12. Las vibraciones que puedan generarse no deberán ser percibidas en predios colindantes, en este sentido, los equipos deberán contar con un sistema de amortiguamiento para evitar la transmisión de ruido y vibraciones al entorno.
13. Antes de iniciar y durante las actividades de construcción se deberá tomar en cuenta y monitorear continuamente el reporte de calidad del aire en el Área Metropolitana de Monterrey que emite la autoridad correspondiente mediante la página electrónica <http://www.nl.gob.mx/?p=sima> con la finalidad de establecer medidas adicionales a las ya establecidas en esta resolución para mitigar el





impacto ambiental en la calidad del aire.

14. Deberá de colocar mamparas o tapiales en el límite del predio, con la finalidad de contener los polvos y/o partículas producto de la construcción en el interior del predio, queda prohibido la instalación de anuncios sobre estas estructuras.
15. Deberán realizarse las conexiones correspondientes de servicios de agua potable y drenaje sanitario, instalando para tal efecto, una toma de agua tanto para el uso de los operadores así como insumo de la obra, además de contar con un sanitario provisional conectado al sistema de drenaje o colocar un sanitario portátil por cada 25 trabajadores o menos, el cual deberá asearse diariamente.

#### **Durante la etapa de operación.-**

##### **Generales**

16. Es prohibido realizar cualquier actividad de transformación o envase dentro o fuera del predio.
17. Los materiales a almacenar, deberán de acomodarse en lugares que no sean colindantes a predios vecinales.
18. Las maniobras de carga y descarga deberán realizarse en un horario de lunes a viernes de 09:00 a 17:00 horas y sábado de 09:00 a 14:00 horas y en área para tal fin dentro de la propiedad.
19. Deberán contar con un programa permanente que incluya el control de insectos y roedores.
20. Durante el funcionamiento de la obra deberá implicar el uso eficiente de la energía y del agua, así como de los recursos materiales no perjudiciales por el ambiente, ello con la finalidad de lograr una reducción de los impactos ambientales y una sustentabilidad del edificio.

##### **Aspecto Ambiental**

##### **Ruido y/o Vibraciones**

21. No deberán existir espacios abiertos principalmente en colindancia con casa habitación, esto con la finalidad de no impactar negativamente el entorno con el desarrollo de las actividades que generen emisiones de ruido.
22. Las actividades, los equipos o maquinaria que provoquen ruido y/o vibraciones, no podrán colocarse en colindancia a vía pública ni a límites del predio, en cualquier ubicación deberán estar aislados acústicamente y no deberán sobrepasar los límites máximos permisibles de ruido en fuentes fijas (NOM-081 SEMARNAT-1994), siendo los límites de 68 dB (A) de 08:30 a 18:30 (horario propuesto en la ficha ambiental).
23. En caso de utilizar bocinas, magnavoces o altavoces de sistemas de sonido, música, intercomunicación, alarma, etc., deberán estar orientados hacia el interior y regulado su volumen a fin de que no sobrepasen los límites máximos permisibles de emisión de ruido por la Norma correspondiente, ni sus vibraciones.
24. No se permite la ejecución u operación de equipos de sonido, instrumentos musicales, bocinas, amplificadores y similares en interiores con espacios abiertos ni en vía pública.

##### **Emisiones al Aire**

25. No se deberán percibir olores a predios colindantes.

##### **Contaminación del Suelo**

26. El suelo deberá estar protegido con material impermeable, es prohibido realizar cualquier actividad en suelo natural.
27. Queda prohibido la derrama o vertido de material sólido o líquido al suelo, a la vía pública y/o áreas verdes.
28. Deberá tomar medidas preventivas para evitar o minimizar fugas de líquidos que puedan afectar el suelo del área, evitando colocar materiales y/o equipos sobre suelo natural.
29. El interior del establecimiento deberá estar libre de derrames de grasa y aceite.
30. En caso de usar transformador de energía eléctrica, este no deberá estar sobre suelo natural, además





**DIRECCIÓN DE CONTROL URBANO**

deberá contar con barrera de contención para evitar derrames.

**Contaminación del Agua**

- 31. Es prohibido la derrama o vertido de residuos sólidos o líquidos al drenaje sanitario o pluvial.
- 32. Deberá registrar sus descargas de agua residual en la Secretaría de Desarrollo Sustentable previo a la operación del establecimiento.
- 33. Los líquidos residuales del proceso deberán cumplir con las Normas Oficiales Mexicanas.
- 34. Los sistemas de drenaje deberán ser protegidos de derrames accidentales de residuos sólidos o líquidos de sustancias que pudiesen ocasionar alteraciones a la calidad del flujo ordinario del sistema; estableciendo un sistema de barreras, fosas, charolas canales, etc., con la finalidad de contener materiales y prevenir posibles contingencias, además de contar con trampas de aceites y grasas.

**Manejo de Residuos Sólidos**

- 35. Deberá de registrarse como generador de residuos de manejo especial ante la Secretaría de Desarrollo Sustentable del Estado.
- 36. Los residuos que se generen deberán manejarse (almacenamiento, transporte y disposición final) adecuadamente de conformidad con el Reglamento de la Ley General para la Prevención y Gestión Integral de los Residuos.
- 37. Deberá instalar contenedores con tapas para el almacenamiento temporal de los residuos generados, dichos contenedores deberán de ubicarse dentro del predio sin vista a vía pública.
- 38. Deberá contar con empresa autorizada para la recolección de residuos sólidos que generen.
- 39. Deberá contar con el registro tipo, volumen y destino de residuos generados.

**Reforestación**

- 40. En el espacio destinado a área verde, deberá ser arborizado con 01-un árbol de la especie encino, con dimensiones de 5.0 centímetros de diámetro en su tallo medido a 1.20 m de altura (de acuerdo a la Ley de Desarrollo Urbano del Estado de nuevo León Art. 206 fracción VI) y deberá de contar con 1-un árbol de las mismas características por cada 2-dos cajones de estacionamiento (siendo la cantidad de 02-dos árboles), por lo cual deberá de arborizar en total la cantidad de 03-tres árboles de las características arriba mencionadas (de acuerdo al Reglamento de Zonificación y Uso de Suelo del Municipio de Monterrey Art. 92), en caso de incumplimiento de este numeral, se hará acreedor a las sanciones establecidas en el reglamento de Protección Ambiental e Imagen Urbana de Monterrey.

**Imagen Urbana**

- 41. En caso de anuncio deberá ser de tipo adosado al edificio (categoría B subtipo 1,2 ó 4), para cumplir con el Reglamento de Anuncios del Municipio de Monterrey Art. 16 incisos e) y f) Art. 24 incisos a) y b) y c), Art. 25, 26, 27 y 30 y contar con previa autorización de la Secretaría de Desarrollo Urbano y Ecología.
- 42. No podrá rentar, arrendar o subarrendar el predio para la instalación de anuncios ajenos al establecimiento.



**TERCERO:** Se hace del conocimiento al propietario, ocupante o interesado, que en el caso de incumplir con las condiciones, lineamientos o requerimientos referentes y competentes de esta Autoridad Municipal se procederá a la aplicación de las sanciones y medidas de seguridad contenidas en la ley de la materia.

**CUARTO:** La utilización que se dé a las construcciones, edificaciones e instalaciones, deberá ser aquella que haya sido autorizada por la Autoridad Municipal competente. Para darles un aprovechamiento distinto al originalmente aprobado, se deberá tramitar y obtener una nueva autorización. Lo anterior con fundamento en el tercer párrafo del artículo 295 de la Ley de Desarrollo Urbano del Estado de Nuevo León.

*[Firma manuscrita]*






**DIRECCIÓN DE CONTROL URBANO**

**QUINTO:** Las Licencias de Uso de Suelo y Uso de Edificación perderán su vigencia si dentro del término de tres años no se ejerce el derecho por ella conferido, y que se empezarán a computar a partir del día hábil siguiente a la fecha de expedición; lo anterior de acuerdo con los artículos 285 y 296 de la Ley de Desarrollo Urbano del Estado de Nuevo León.

**SEXTO:** Por ser cuestión de orden público, es deber de la autoridad apercebir a los interesados en términos del artículo 344 de la Ley de Desarrollo Urbano del Estado, en vigor, el cual establece que: Se sancionará con la revocación de las autorizaciones, licencias y permisos en los casos siguientes: I. Cuando se descubra que se utilizaron documentos falsos o erróneos o que se consiguieron con dolo a fin de obtener la autorización correspondiente; II. Cuando se construya un proyecto diferente al autorizado; o III. Cuando para el otorgamiento de la licencia, permiso o autorización el servidor público competente dicte el acto en contravención a alguna disposición jurídica vigente; o IV. Cuando se haya emitido por autoridad incompetente.

**SEPTIMO:** Que con fundamento en el artículo 361 de la Ley de Desarrollo Urbano del Estado de Nuevo León, la presente resolución no prejuzga sobre los derechos de propiedad y se dictó conforme a los documentos, informes y datos proporcionados por el solicitante por lo que será a su cargo y responsabilidad la autenticidad, validez, calidad, contenido, cálculos y especificaciones que contengan los estudios, peritajes, memorias, responsivas, planos y demás documentos que presente ante la autoridad; y con el apercebimiento de las sanciones que contempla el Código Penal del Estado en sus artículos 385 y 387 fracción VII, para al que por sí o por interpósita persona proporcione documentación falsa o simule cualquier acto, para obtener autorización, relativa a edificaciones, o sobre cualquier petición elevada con tales propósitos a la dependencia administrativa correspondiente, sin los cuales ésta no se hubiere legalmente otorgado.

**OCTAVO:** Previo el pago de los derechos municipales y demás obligaciones fiscales, correspondientes, notifíquese personalmente o por conducto de los C. C. Notificadores Adscritos a esta Secretaría.- Así Administrativamente actuando lo firma el C. Secretario de Desarrollo Urbano y Ecología del Municipio de Monterrey Nuevo León y el C. Director de Control Urbano..-----


  
**LTC. LUIS HORACIO BORTONI VAZQUEZ**  
**C. SECRETARIO DE DESARROLLO URBANO Y ECOLOGIA**  
M. AYUNTAMIENTO DE MONTERREY  
SECRETARÍA DE DESARROLLO  
URBANO Y ECOLOGÍA  
2015-2016

  
**LIG. HECTOR FRANCISCO REYES LOPEZ**  
**DIRECTOR DE CONTROL URBANO**

SCS/MCTM/zvar

Lo que notifico a usted por medio del presente instructivo que entregue a una persona que dijo llamarse Gerardo Pérez Lozano.

siendo las 9:45 horas del día 06 del mes de Mayo del 2016

EL C. NOTIFICADOR  
NOMBRE Angela Aguilar  
FIRMA   
NO. DE GAFETE 72144

LA PERSONA CON QUIEN SE ENTIENDE LA DILIGENCIA.  
NOMBRE Gerardo Pérez Lozano  
FIRMA 