



Gobierno de Monterrey

Secretaría de Desarrollo Urbano Sostenible

EXPEDIENTE ADMINISTRATIVO L-USDS-000062-23-03 OFICIO No. SEDUSO/00951/2024

INSTRUCTIVO

A LOS [REDACTED] DOMICILIO [REDACTED] PRESENTE. EN EL MUNICIPIO DE MONTERREY, NUEVO LEÓN.

Esta Secretaría de Desarrollo Urbano Sostenible del Municipio de Monterrey, Nuevo León, dentro del expediente administrativo indicado al rubro, dictó la siguiente resolución:

Eh Monterrey, Nuevo León, a los 22-veintidos del mes de febrero de 2024-dos mil veinticuatro.

VISTO la solicitud presentada ante esta Secretaría el día 26-veintiseis de abril de 2023-dos mil veintitrés, por los C.C. [REDACTED] como propietarios del inmueble ubicado en la avenida [REDACTED] EN EL MUNICIPIO DE MONTERREY, NUEVO LEÓN e identificado con el expediente catastral numero [REDACTED] con la cual pretende obtener la FACTIBILIDAD DE USO DE SUELO, FIJACION DE LINEAMIENTOS GENERALES DE DISEÑO ARQUITECTÓNICO Y LICENCIA DE USO DE SUELO PARA SERVICIOS (ALMACEN DE PRODUCTOS INOCUOS), en el predio descrito, el cual tiene una superficie total de 101.76 metros cuadrados. Una vez analizadas las constancias anexadas y que, por ende, obran en el expediente administrativo, al que se ha otorgado el número L-USDS-000062-23-03, y

RESULTANDO

PRIMERO. CUMPLIMIENTO DE REQUISITOS:

Le resultan aplicables los requisitos de la Ley de Asentamientos Humanos, Ordenamiento Territorial y Desarrollo Urbano para el Estado de Nuevo León, en sus artículos 311 fracciones I, II y II; además los requisitos establecidos en los artículos 160 BIS y 164 del Reglamento de Zonificación y Uso del Suelo de Monterrey, Nuevo León

1.- Requisitos de acuerdo a la Ley de Asentamientos Humanos, Ordenamiento Territorial y Desarrollo Urbano para el Estado de Nuevo León, en su artículo 316.

Fracciones I incisos a) y e), II. Inciso a) y III Inciso a). - Solicitud correspondiente. Indicar el uso del suelo que se pretende.


Presenta solicitud oficial en original para factibilidad de uso de suelo, fijación de lineamientos generales de diseño arquitectónico y licencia de uso de suelo para Servicio (Almacén de Productos Inocuos), en predio ubicado en Calle [REDACTED] EN EL MUNICIPIO DE MONTERREY, NUEVO LEÓN en un predio identificado con el número de expediente catastral [REDACTED]

Fracciones II inciso b) y III inciso d). - Copia del acuerdo de la factibilidad de uso de suelo y lineamientos generales de diseño arquitectónico.

Que de acuerdo a lo solicitado en el presente expediente lo son en conjunto, la factibilidad de uso de suelo, la fijación de lineamientos generales de diseño arquitectónico y la licencia de uso de suelo, lo cual se encuentra permitido según lo establece el artículo 319, fracción XI, inciso a), de la Ley de Asentamientos Humanos, Ordenamiento Territorial y Desarrollo Urbano para el Estado de Nuevo León, por consiguiente son requisitos que pueden omitirse su presentación, tratándose de estas solicitudes acumuladas o en conjunto.

Fracción I inciso b). - Acreditación de la propiedad o posesión.

DIRECCIÓN GENERAL PARA UN DESARROLLO INTEGRADO, COMPACTO Y EFICIENTE Secretaría de Desarrollo Urbano Sostenible



EXPEDIENTE ADMINISTRATIVO L-USDS-000062-23-03
OFICIO No. SEDUSO/00951/2024

- Presenta copia simple de Escritura Pública Número 3,908-tres mil novecientos ocho, en la Ciudad de Monterrey, Capital del Estado de Nuevo León a los 17-dieciséis días del mes de febrero del año 2022-dos mil veintidós, pasada ante la fe del Licenciado Pablo Quiroga González, Titular de la Notaría Pública Número 57-cincuenta y siete, con ejercicio en el Primer Distrito; mediante la cual comparecieron por una parte, el señor [REDACTED] como "la parte vendedora" y por otra parte, el señor [REDACTED] y la señora [REDACTED] como "la parte compradora" quienes tienen concertado celebrar un CONTRATO DE COMPRA VENTA DE BIEN INMUEBLE identificado con el Número Catastral [REDACTED] Inscrita ante el Instituto Registral y Catastral del Estado de Nuevo León, [REDACTED] de fecha 30-treinta días del mes de marzo del año 2022-dos mil veintidós.
- Presenta copia simple de Acta Fuera de Protocolo Número 035/118,383/22, en la ciudad de Monterrey, Capital del Estado de Nuevo León, Estados Unidos Mexicanos a los 23-veintitrés días del mes de septiembre del año 2022-dos mil veintidós, pasada ante la fe del Licenciado Ricardo Efraín Vargas Güemes, Notario Público Titular de la Notaría Pública Número 35-treinta y cinco, con ejercicio en el Primer Distrito Registral en el Estado; mediante la cual se aclara que por error involuntario, se presentó la siguiente omisión: En la DECLARACIÓN I DE PROPIEDAD, no se mencionó que la superficie del inmueble es de 147.44 m2-ciento cuarenta y siete metros cuarenta y cuatro centímetros cuadrados. Inscrita ante el Instituto Registral y Catastral del Estado de Nuevo León, [REDACTED] de fecha 29-veintinueve días del mes de septiembre del año 2022-dos mil veintidós.

Fraciones I inciso c), II inciso c) y III inciso c).- Acreditación el interés. Documento que acredite la personalidad jurídica:

- Presenta Carta Poder Simple en original de fecha 14-catorce días del mes de noviembre del año 2023-dos mil veintitrés, mediante la cual los señores [REDACTED] propietarios del predio ubicado en Calle [REDACTED] en el Municipio de Monterrey, Nuevo León identificado con el número catastral [REDACTED] otorga poder a favor de [REDACTED] para que gestione ante la Secretaría de Desarrollo Urbano Sostenible, permiso para Factibilidad de Uso de Suelo, Fijación de Lineamientos Generales de Diseño Arquitectónico y licencia de Uso de Suelo, nombrando como Testigos a la [REDACTED]
- Presenta copia simple de identificación oficial emitida por el Instituto Nacional Electoral del C. [REDACTED] con número de identificación [REDACTED] así como de la C. [REDACTED] referida con clave de elector [REDACTED] (Propietarios).
- Presenta copia simple de identificación oficial emitido por el Instituto Nacional Electoral de la [REDACTED] (Gestora) con número de identificación [REDACTED]
- Presenta copia simple de identificación oficial emitido por el Instituto Nacional Electoral de la C. [REDACTED] (Testigo) con número de identificación [REDACTED]
- Presenta copia simple de identificación oficial emitido por el Instituto Nacional Electoral del C. [REDACTED] (Testigo) con número de identificación [REDACTED]

Fración III inciso e).- Plano con el diseño arquitectónico del proyecto.

Presenta juego de planos (1 de 1) del proyecto correspondientes al trámite de factibilidad de uso de suelo, fijación de lineamientos generales de diseño arquitectónico, licencia de uso de suelo para Servicio (Almacén de productos inocuos), los cuales contienen: planta arquitectónica, 04-cuatro elevaciones, 02-dos cortes, planta de conjunto, planta de demolición total, cuadro de áreas general, localización del predio, indicando vías públicas, no presenta curvas de nivel debido a que el terreno no presenta pendiente de

Fraciones I inciso d), y II inciso e).- Plano de localización del predio.

DIRECCIÓN GENERAL PARA UN
DESARROLLO INTEGRADO,
COMPACTO Y EFICIENTE
Secretaría de Desarrollo Urbano Sostenible



EXPEDIENTE ADMINISTRATIVO L-USDS-000062-23-03 OFICIO No. SEDUSO/00951/2024

Presenta plano de localización incluido en los planos arquitectónicos del inmueble ubicado en [redacted] en el Municipio de Monterrey, Nuevo León en un predio identificado con el número de expediente catastral [redacted]

Fracciones I inciso f), II inciso d) y III Inciso b). - Pago de los derechos correspondientes.

- Presenta copia simple de pago de derechos municipales con Número de folio 3170000030003 de fecha 26-veintiseis días del mes de abril del año 2023-dos mil veintitrés, por concepto de inicio de trámite de Licencia de Uso de suelo, Factibilidad y lineamientos.
- Deberá anexar recibo correspondiente previo a la entrega, una vez autorizada las Licencias solicitadas.

Fracción I inciso g).- Tarjetón del impuesto predial al corriente,

Presenta copia simple de Recibo Oficial con Número de Folio 412A-2422 con fecha de pagado 25-veinticinco días del mes de enero del año 2024-dos mil veinticuatro, expedido por la Tesorería Municipal del Municipio de Monterrey, Nuevo León por concepto de Impuesto Predial del primero al sexto bimestre de 2024, para el predio ubicado en Calle [redacted] en el Municipio de Monterrey, Nuevo León, del expediente catastral [redacted]

Fracción III inciso f).- Estudio de movilidad en los casos que el predio no pertenezca a fraccionamiento autorizado y el proyecto arquitectónico presente un requerimiento mayor de 50-cincuenta cajones de estacionamiento.

No aplica, por ser un proyecto menor a lo requerido, por lo cual no aplica con lo señalado en el artículo 311, fracción I y III, inciso f) de la Ley de Asentamientos Humanos, Ordenamiento Territorial y Desarrollo Urbano para el Estado de Nuevo León.

Fracción III inciso g). - Estudio de impacto ambiental en los casos que generen un alto grado de impacto en el ambiente en particular lo referente a la contaminación del aire.

En cuanto al Estudio de Impacto Ambiental, según en el otorgamiento de Lineamientos Técnicos Ambientales LTA-59/23 mediante el dictamen emitido por la Dirección de Desarrollo Verde adscrita a la Secretaría de Desarrollo Urbano Sostenible con número de oficio DGDV-0899/23 de fecha a los 09-nueve días del mes de mayo del año 2023-dos mil veintitrés, y la ficha ambiental debidamente sellada por dicha dirección en fecha de recibido a 01-primer día del mes de febrero del año 2023-dos mil veintitrés, en donde no se manifiesta requerir dicho estudio para el predio ubicado en la [redacted] en el Municipio de Monterrey, Nuevo León, con el expediente catastral número [redacted] para el giro de Almacén de Productos Inocuos.

Fracción III. Inciso h). - Estudio geofísico, geológico e hidrológico, realizados por perito registrado oficialmente, únicamente para las zonas consideradas como alto y muy alto riesgo, según el Atlas de Riesgo del Estado, con sus propuestas de mitigación.


No aplica, debido a que la zona donde se ubica el predio no presenta riesgo Geológico e Hidrológico, según el visor del mapa del Atlas de Riesgo de Nuevo León y de acuerdo a lo señalado en el artículo 311, fracción III, inciso h) de la Ley de Asentamientos Humanos, Ordenamiento Territorial y Desarrollo Urbano para el Estado de Nuevo León.

Fracción III. Inciso i).- Factibilidad de los servicios de agua y drenaje sanitario, para construcciones que presenten un Coeficiente de Utilización del Suelo-CUS mayor de 1,500 M² -Mil quinientos metros cuadrados, calculado en los términos previstos en esta Ley.

No aplica, por ser un proyecto menor a lo requerido, por lo cual no aplica con lo señalado en el artículo 311 fracción III, inciso i) de la Ley de Asentamientos Humanos, Ordenamiento Territorial y Desarrollo Urbano para el Estado de Nuevo León.

Fracción III. Inciso j). - Factibilidad del servicio de electricidad, para construcciones que presenten un Coeficiente de Utilización del Suelo-CUS mayor de 1,500 M² -Mil quinientos metros cuadrados, calculado en los términos previstos en esta Ley.

Secretaría de Desarrollo Urbano Sostenible



EXPEDIENTE ADMINISTRATIVO L-USDS-000062-23-03
OFICIO No. SEDUSO/00951/2024

No aplica, por ser un proyecto menor a lo requerido, por lo cual no aplica con lo señalado en el artículo 311 fracción III, inciso j) de la Ley de Asentamientos Humanos, Ordenamiento Territorial y Desarrollo Urbano para el Estado de Nuevo León.

2.- Requisitos de acuerdo al Reglamento de Zonificación y Uso del Suelo de Monterrey, Nuevo León.

El Reglamento de Zonificación y Uso del Suelo de Monterrey también establece requisitos para el trámite de la factibilidad y lineamientos de los usos de suelo, y Licencia de Uso de Suelo, siendo los señalados en el artículo 160 Bis y 164 del citado Reglamento, por lo que también se analizó el cumplimiento de los siguientes requisitos:

Fracción I del artículo 160 Bis y fracción I del 164 del Reglamento de Zonificación y Uso del Suelo de Monterrey.- Solicitud Oficial.

Los anteriores requisitos se tienen por cumplimentados con la documentación descrita en el apartado precedente de requisitos número 1, y requerida a su vez en las fracciones I inciso a), II inciso a) y III inciso a) del artículo 311 de la Ley de Asentamientos Humanos, Ordenamiento Territorial y Desarrollo Urbano Para el Estado de Nuevo León.

Fracción II del artículo 160 Bis del Reglamento de Zonificación y Uso del Suelo de Monterrey.- Titulo que acredite la propiedad.

El anterior requisito se tiene por cumplimentado con la documentación descrita en el apartado precedente de requisitos número 1, y requerida a su vez en las fracciones I inciso b), del artículo 311 de la Ley de Asentamientos Humanos, Ordenamiento Territorial y Desarrollo Urbano Para el Estado de Nuevo León.

Fracción III del artículo 160 Bis del Reglamento de Zonificación y Uso del Suelo de Monterrey.- Acreditar el interés que le asiste.

El anterior requisito se tiene por cumplimentado con la documentación descrita en el apartado precedente de requisitos número 1, y requerida a su vez en las fracciones I inciso c), II inciso c) y III inciso c), del artículo 311 de la Ley de Asentamientos Humanos, Ordenamiento Territorial y Desarrollo Urbano Para el Estado de Nuevo León.

Fracción III del artículo 164, fracción V del artículo 160 Bis del Reglamento de Zonificación y Uso del Suelo de Monterrey.- Croquis de ubicación. Presentar plano de localización del predio.

Los anteriores requisitos se tienen por cumplimentados con la documentación descrita en el apartado precedente de requisitos número 1, y requerida a su vez en las fracciones I inciso d), y II inciso e) del artículo 311 de la Ley de Asentamientos Humanos, Ordenamiento Territorial y Desarrollo Urbano Para el Estado de Nuevo León.

Fracción IV del artículo 164, fracción IX del artículo 160 Bis del Reglamento de Zonificación y Uso del Suelo de Monterrey.- El pago de derechos municipales respectivo.

Los anteriores requisitos se tienen por cumplimentados con la documentación descrita en el apartado precedente de requisitos número 1, y requerida a su vez en las fracciones I inciso f), II inciso d) y III inciso b) del artículo 311 de la Ley de Asentamientos Humanos, Ordenamiento Territorial y Desarrollo Urbano Para el Estado de Nuevo León.

Fracción II del artículo 164 del Reglamento de Zonificación y Uso del Suelo de Monterrey.- Plano o constancia de antecedente del predio, si los hubiere.

No presenta antecedentes el inmueble ubicado en el predio ubicado en la [REDACTED] 2
[REDACTED] EN EL MUNICIPIO DE MONTERREY, NUEVO LEÓN con el expediente catastral numero [REDACTED]

Fracción VI del artículo 160 Bis del Reglamento de Zonificación y Uso del Suelo de Monterrey.- 4-cuatro fotografías exteriores.

Presenta 04-cuatro fotografías del exterior del predio y 06-seis fotografías del interior del predio; a color, dando cumplimiento al artículo 160 Bis, fracción VI, del Reglamento de Zonificación y Uso de Suelo de Monterrey, Nuevo León.



Gobierno de Monterrey 2021 - 2024

Handwritten signatures and initials

DIRECCION GENERAL PARA UN COMPACTO Y EFICIENTE Secretaría de Desarrollo Urbano Sostenible



EXPEDIENTE ADMINISTRATIVO L-USDS-000062-23-03 OFICIO No. SEDUSO/00951/2024

Fracción VII del artículo 160 Bis del Reglamento de Zonificación y Uso del Suelo de Monterrey.- En caso de que el inmueble este catalogado como de valor histórico o artístico, o que se ubique en una zona de valor cultural, de las señaladas por el Plan y este Reglamento, se deberá presentar visto bueno de la dependencia u organismo competente.

No aplica, toda vez que el inmueble no se encuentra en el supuesto establecido en este artículo, por lo que se da cumplimiento al artículo 160 Bis., fracción VII, del Reglamento de Zonificación y Uso de Suelo de Monterrey, Nuevo León.

Fracción VIII del artículo 160 Bis del Reglamento de Zonificación y Uso del Suelo de Monterrey.- En caso de tratarse de usos del suelo señalados como condicionados en el Plan, anexar croquis de levantamiento de usos del suelo existentes en la zona en donde se ubica el inmueble, considerando 100- cien metros hacia ambos lados del predio, cubriendo ambos lados de las aceras.

Presenta microzonificación de la [redacted] indicando 17-dieciséis lotes colindantes, de los cuales 14-catorce lotes corresponden a giro diferente al habitacional unifamiliar y 03-tres lotes corresponden a casa habitación unifamiliar.

SEGUNDO. OTROS DOCUMENTOS.

- Presenta copia simple de comprobante de domicilio para oír y recibir notificaciones correspondientes al recibo de facturación del mes de marzo del año 2023-dos mil veintitrés, con dirección en [redacted] en el Municipio de Monterrey, Nuevo León expedido por Servicios de Agua y Drenaje de Monterrey I.P.D.
Allega cd con el proyecto en digital.

TERCERO. ANTECEDENTES.

No presenta antecedentes el inmueble ubicado en el predio ubicado en la calle [redacted] EN EL MUNICIPIO DE MONTERREY, NUEVO LEÓN con el expediente catastral número [redacted]

CUARTO. VERIFICACIÓN FÍSICA.

- De acuerdo a inspección ocular realizada por personal adscrito a esta Secretaría en fecha 21-veintiun días del mes de agosto del 2023-dos mil veintitrés, al momento de la inspección se pudo constatar los siguientes puntos:
Punto 1.- "...El inmueble antes Mencionado Corresponde a Casa Habitación Multifamiliar, la cual se encuentra en estado de abandono..."
Punto 2.- "...Mediante imagen Satelital, se puede observar edificación en sitio, ubicada del eje LP a Eje C, así como del eje LP al LP en el otro sentido..."
Punto 3.- "...Se anexan Fotografías del interior, exterior, así como de su entorno..."
De acuerdo a inspección ocular realizada por personal adscrito a esta Secretaría en fecha 13-trece días del mes de junio del año 2023-dos mil veintitrés, al momento de la inspección se pudo constatar los siguientes puntos:
Punto 1.- "...El predio actualmente se encuentra abandonado, no está habilitado o con algún uso en específico y no se pudo acceder al predio, solo del exterior se observó que la construcción actual está dividido en lote el lote en 2 viviendas, pero se pretende demoler 8.00 de frente los cuales corresponden al lote 006..."
Punto 2.- "...Actualmente cuenta con construcción existente anterior en el predio y aún no realizan trabajos de construcción, demolición o remodelación alguno, las plantas arquitectónicas cotejan con las dimensiones del predio..."
Punto 3.- "...El predio actualmente no cuenta con el espacio correspondiente para delimitar cajones de estacionamiento en plano se proyectan 2 cajones los cuales efectuando la demolición y realizando las adecuaciones en el área contaría con ese espacio para la ejecución del mismo..."
Punto 4.- "...Se anexa la microzonificación de uso de suelo y números oficiales de los lotes colindantes..."
Punto 5.- "...Se anexan las fotografías del interior y exterior del inmueble y de su entorno..."

DIRECCIÓN GENERAL PARA UN COMPACTO Y EFICIENTE QUE EL EXPEDIENTE FUE INTEGRADO CON LAS CONSTANCIAS Y DOCUMENTOS NECESARIOS PARA NORMATIVIDAD DE ESTA DEPENDENCIA MUNICIPAL; VISTO BUENO DE CUENTA LO QUE DEBIÓ VERSE, Y CON BASE A LOS REQUISITOS SEÑALADOS EN LOS ARTÍCULOS 11 FRACCIONES XII, 308

fracciones I, II y III, 310 fracciones I, II y III, 311 fracciones I, II y III de la Ley de Asentamientos Humanos, Ordenamiento Territorial y Desarrollo Urbano para el Estado de Nuevo León; artículos 2, 81 y 160 BIS del Reglamento de Zonificación del Municipio de Monterrey, Nuevo León, y

CONSIDERANDO

PRIMERO. Que esta Secretaría, es competente para admitir, conocer, tramitar y resolver la presente solicitud, de conformidad a lo dispuesto por los artículos 7, 11 fracciones XII Y XXXI, 136 fracción I, 138 fracción I, inciso c), 148 fracción I, 308 fracciones I, II y III, 309 fracciones I, II y III, 310 fracciones I, inciso a), II inciso a) y III inciso a), 311 fracciones I, incisos a) a la g), II incisos a) a la e) y III incisos a) a la j), 312, 313, 399, 402 primer y último párrafo de la Ley de Asentamientos Humanos, Ordenamiento Territorial, y Desarrollo Urbano para el Estado de Nuevo León; Artículos 1, 3 fracción II, 6, 8, 9 fracción I, punto 2, inciso c), 12 fracción III, 14 fracción III punto 3.20, 15 fracción I, 39, 45BIS, 139, 156, 157, 160BIS, del Reglamento de Zonificación y Uso de Suelo del Municipio de Monterrey; Artículos 86, 89, 90, 91 y 94 de la Ley De Gobierno Municipal del Estado de Nuevo León y artículos 16 fracción VIII, 98, 99, 100 fracciones V y L, 101 fracciones IV y XII, 104 fracciones I, II, III, X, XI del Reglamento de la Administración Pública Municipal de Monterrey.

SEGUNDO. ZONIFICACIÓN Y COMPATIBILIDAD DE USO DE SUELO.

Por lo anterior, y a fin de determinar el uso de suelo del inmueble con expediente catastral 3 le resulta aplicable el Plan de Desarrollo Urbano del Municipio de Monterrey 2013-2025, aprobado en la Saia de Sesiones del Ayuntamiento de Monterrey el 08-ocho de Julio del 2014-dos mil catorce, Publicada en el Periódico Oficial del Estado de Nuevo León Número 103, con fecha 15-quince de agosto del 2014-dos mil catorce.

Que de acuerdo al Plano de Zonificación Secundaria E05-A, y a la Matriz de Compatibilidad de Usos del Suelo contenidas en el citado Plan, el inmueble en cuestión se encuentra ubicado en la **DELEGACIÓN NORTE, DISTRITO MITRAS NORTE** en donde la zona es clasificada como **HML-HABITACIONAL MIXTO LIGERO**, en el cual el uso solicitado para **SERVICIO, 3.20 ALMACENAMIENTO, 3.20.5. DE PRODUCTOS INOCUOS**, se considera como **CONDICIONADO**.

Es importante señalar que de acuerdo al artículo 310 fracciones I, II y III de la Ley de Asentamientos Humanos, Ordenamiento Territorial y Desarrollo Urbano para el Estado de Nuevo León el objeto de los trámites de Factibilidad de uso de suelo, fijación de lineamientos generales de diseño arquitectónico y el proyecto arquitectónico o licencia de uso de suelo: *"... I. La factibilidad de uso de suelo: a) Determinar el uso de suelo y la densidad bruta de un predio, de acuerdo a lo establecido en los planes o programas municipales de desarrollo urbano. II. Fijación de lineamientos generales de diseño arquitectónico. a) Establecer las normas de planificación o restricciones de orden urbanístico y arquitectónico. III. Proyecto arquitectónico o licencia de uso de suelo: a) Determinar el alcance completo del proyecto a desarrollar y su relación con el espacio público y predios colindantes..."*

Es relevante destacar que al entrar al estudio de los usos solicitados y señalados como **CONDICIONADOS**; es procedente señalar lo dispuesto por el artículo 148 fracción II de la Ley de Asentamientos Humanos, Ordenamiento Territorial y de Desarrollo Urbano para el Estado de Nuevo León que señala lo siguiente:

*"...En las zonas secundarias que se determinen en los planes o programas de desarrollo urbano municipales o de centros de población, las funciones, giros o aprovechamientos de los usos y destinos de suelo para lotes, predios o áreas que se encuentren en estas zonas, podrán ser de las siguientes categorías: (...) II.- **CONDICIONADOS**: aquellos que por sus características de funcionamiento, frecuencia con que se presentan o especialidad y siendo complementarios de los predominantes presentan algún modo o grado de incompatibilidad que pueda evitarse o reducirse con el cumplimiento estricto de condiciones y requerimientos específicos que a esos efectos fije la autoridad competente y por lo mismo a juicio de ésta puedan permitirse en la zona respectiva, principalmente cuando se trate de solucionar problemas de servicios públicos o de acciones de interés general o por causa de utilidad pública. El incumplimiento de esas condiciones y requerimientos dejará sin efectos la autorización de uso de suelo y consecuentemente, procederá la aplicación de las medidas de seguridad y sanciones correspondientes..."*

DESARROLLO INTEGRADO,
COMPACTO Y EFICIENTE

Secretaría de Desarrollo Urbano Sostenible



EXPEDIENTE ADMINISTRATIVO L-USDS-000062-23-03
OFICIO No. SEDUSO/00951/2024

Por lo cual, deberá dar cumplimiento a los requerimientos señalados en el Artículo 19 del Reglamento de Zonificación y Uso de Suelo del Municipio de Monterrey, que señala que: **"...Los usos y destinos de suelo condicionados, indicados en la Matriz de Compatibilidad, para ser autorizados, deberán cumplir con los siguientes requerimientos: I. Predominancia: En una distancia mínima de 100 metros hacia ambos lados del lote en cuestión, en ambos lados de las aceras de las calles. El 55- cincuenta y cinco por ciento de los lotes colindantes y por lo menos uno de los lotes adyacentes al mismo predio no deberán tener uso habitacional unifamiliar habitado. Cuando los frentes de los lotes sean de tamaños desiguales, se podrá determinar la predominancia a través de los metros lineales de citados frentes de cada predio. II. Contaminación: No deberán sobrepasar los límites máximos permisibles de contaminación del aire, agua, energías (radiaciones) y ruido, entre otros; cuando el caso lo amerite el tipo y nivel de contaminación será determinado por un dictamen que emita la Secretaría, según lo dispuesto en la Ley Ambiental del Estado de Nuevo León y demás disposiciones de carácter general aplicables; III. Impacto Vial: Que el uso solicitado no represente un problema para la operatividad de la vialidad, en donde el tipo de impacto será determinado mediante un dictamen que emitirá la Secretaría, previo análisis del estudio de impacto vial de conformidad con lo dispuesto por la Ley, y demás disposiciones de carácter general aplicables. Cuando las obras de construcción generen en su hora de máxima demanda más de 1500-mil quinientos viajes, según los criterios Institute of Transportation Engineers (I.T.E.), el estudio deberá ser avalado por el Consejo Estatal de Transporte y Vialidad. IV. Seguridad: Que el uso de suelo solicitado, no ponga en riesgo la integridad física o patrimonio de los residentes del sector en donde se localiza el predio en cuestión, será determinado el grado de riesgo mediante dictamen que emita la Dirección de Protección Civil correspondiente o Patronato de Bomberos de Nuevo León. Para usos condicionados sobre Corredores Urbanos de Bajo Impacto (CBI), Mediano Impacto (CMI), Alto Impacto (CAI), Industrial (CI) y Corredor Cultural (CCU), Zona de Servicios y Comercio (CS); Subcentros Urbanos (SCU) y Zona Industrial y de Transición (ZT), aplicarán las fracciones II, III y IV del presente artículo, así como los demás que se establezcan en la normatividad correspondiente..."**


Considerando lo indicado, respecto a los usos Condicionados en los términos anteriormente descritos, se tiene que conforme al Plan de Desarrollo Urbano del Municipio de Monterrey 2013-2025, el predio en cuestión se encuentra en una zona indicada como **HML-HABITACIONAL MIXTO LIGERO** le son aplicables los Requerimientos I. Predominancia, II. Contaminación, III. Impacto Vial y IV. Seguridad del artículo 19 del Reglamento de Zonificación y Uso de Suelo del Municipio de Monterrey; a los cuales da cumplimiento de la siguiente manera:

Requerimiento I. Predominancia: Considerando la distancia de 100-cien metros hacia ambos lados del lote en cuestión, y en ambos lados de las aceras de las calles que se refiere en este Requerimiento, personal adscrito a esta Secretaría, realizó en fecha 21-veintinueve días del mes de agosto del año 2023-dos mil veintitrés una inspección ocular y un levantamiento de zonificación, señalando los usos de suelo de los lotes; ahora bien, entrando en análisis por la **2** total de 370.30 metros lineales de los frentes de los lotes que corresponden al 100%, 281.65 metros lineales o sea el 76.00% y 01-un lote adyacente corresponde a uso diferente al habitacional unifamiliar, y 88.65 metros lineales o sea el 24.00% corresponden a uso habitacional unifamiliar; por lo cual se da cumplimiento a este requerimiento.

Requerimiento II. Contaminación: Este requerimiento se satisface toda vez que La Dirección General para un Desarrollo Verde adscrita a esta Secretaría emitió Oficio Número DGDV-0899/23, LTA-59/23 de fecha 09-nueve días del mes de mayo del año 2023-dos mil veintitrés, mediante el cual indica los lineamientos en materia ambiental que deberá cumplir los cuales se transcriben en los siguientes puntos del documento.

Requerimiento III. Impacto Vial: Este requerimiento se satisface toda vez que la Dirección de Proyectos Técnicos de Desarrollo Urbano de la Secretaría de Desarrollo Urbano Sostenible, emitió una Opinión Técnico Vial mediante oficio número DPT/V/071/2023 de fecha 08-ocho días del mes de mayo del año 2023-dos mil veintitrés, a través del cual concluye que el proyecto presentado es factible desde el punto de vista vial, donde se indican las recomendaciones para buen funcionamiento del mismo, las cuales se transcriben en los siguientes puntos del documento.

DIRECCIÓN DE PROYECTOS TÉCNICOS DE DESARROLLO INTEGRADO, COMPACTO Y EFICIENTE
Secretaría de Desarrollo Urbano Sostenible



EXPEDIENTE ADMINISTRATIVO L-USDS-000062-23-03

OFICIO No. SEDUSO/00951/2024

Requerimiento IV. Seguridad: Cumple con este requerimiento ya que presenta dictamen favorable de parte de la Dirección de Protección Civil Monterrey, mediante oficio No. SSPCDPC/D/586/23, de fecha 27-veintisiete días del mes de febrero del año 2023-dos mil veintitrés, bajo el expediente Número PC/439/21/24 en el cual se emitió dictamen en el cual otorga Medidas de Prevención de Riesgos y de Seguridad en materia de Protección Civil para el uso de almacén de productos inocuos, del predio que se ubica en la calle [REDACTED] en el Municipio de Monterrey Nuevo León; y el cual está sujeto a las verificaciones que realice dicha autoridad conforme a lo establecido en el oficio citado, que fue emitido y notificado a petición de la parte solicitante. En consecuencia, será a dicha dependencia a quien deberá informarse sobre el cumplimiento de dichas medidas, para que la misma actúe en consecuencia.

TERCERO. ANÁLISIS Y APLICACIÓN DE LINEAMIENTOS URBANÍSTICOS DE ACUERDO AL PLAN DE DESARROLLO URBANO 2013-2025 Y AL REGLAMENTO DE ZONIFICACIÓN Y USO DE SUELO DEL MUNICIPIO DE MONTERREY

Los lineamientos urbanísticos aplicables para las delegaciones Norte, Poniente, Centro y Sur, descritas en el Plan, se encuentran establecidas en la tabla de densidades y lineamientos urbanísticos, de acuerdo a lo dispuesto en el artículo 36 del Reglamento de Zonificación y Uso de Suelo del Municipio de Monterrey, Nuevo León, por lo que, de acuerdo a lo solicitado, al inmueble identificado con número de expediente catastral [REDACTED] le corresponde la aplicación de los siguientes lineamientos urbanísticos:

SUPERFICIE A DICTAMINAR: 147.44 M2

LINEAMIENTOS URBANÍSTICOS	NORMA		PROYECTO	
	COEF	M2	COEF	M2
C.O.S. (Coeficiente de Ocupación del Suelo)	0.75	110.58	0.74	109.40
C.U.S. (Coeficiente de Utilización del Suelo)	2.50	368.60	0.74	109.40
Área Libre	0.25	36.86	0.26	38.04
C.A.V. (Coeficiente de Área Verde)	0.12	17.69	0.14	20.50
Nº de Niveles Máximo	05-cinco niveles		01-un nivel	
Altura máxima de cada nivel /	4.00 metros		*4.80 metros	

El artículo 4 fracciones XIX, XX y XXI del Reglamento de Zonificación y Uso de Suelo del Municipio de Monterrey, Nuevo León define los siguientes lineamientos urbanísticos como: "... XIX Coeficiente de Área Verde (CAV): Es el lineamiento urbanístico que determina la superficie de un predio que deberá quedar libre de techo, pavimento, sótano o de cualquier material impermeable y que únicamente sea destinada para jardín, área verde o arborización, con el fin de cumplir con la absorción del suelo. Dicho coeficiente se obtiene de dividir la superficie de área verde entre la superficie total del lote o predio. Cuando menos el 50 % de este lineamiento deberá ubicarse preferentemente al frente del predio, en uno de sus costados. XX. Coeficiente de Ocupación del Suelo (COS): Es el lineamiento urbanístico que determina la superficie máxima de desplante construible de una edificación sobre un predio, que resulta de dividir la superficie de desplante de la edificación entre la superficie total del lote o predio. XXI. Coeficiente de Utilización del Suelo (CUS): Es el lineamiento urbanístico que determina la máxima superficie construida que puede tener una edificación, que resulta de dividir la superficie total a construir, entre la superficie total o del lote o predio..."

Por lo que, la aplicación de los anteriores lineamientos urbanísticos se encuentra determinado tomando en consideración la tabla de densidades y lineamientos urbanísticos, establecida en el artículo 36 del Reglamento de Zonificación y Uso de Suelo del Municipio de Monterrey, Nuevo León y en base al proyecto arquitectónico como parte de los requisitos solicitados.



EXPEDIENTE ADMINISTRATIVO L-USDS-000062-23-03 OFICIO No. SEDUSO/00951/2024

CUARTO. ALTURAS

Así mismo, Para la determinación de la altura el artículo 39 del Reglamento de Zonificación y Uso de Suelo de Monterrey establece lo siguiente: "...La altura de la edificación se medirá a partir del punto más alto del terreno, hasta la parte superior y exterior de la losa o techo. Al definir la altura no se tomará en cuenta los elementos agregados colocados sobre la azotea, tales como tanques de agua, cubos de elevadores y de escaleras, chimeneas, equipos de aire acondicionado, antenas, entre otras instalaciones. En las Edificaciones, la altura máxima para cada nivel será de 4-cuatro metros. En caso de requerirse una mayor altura debido a las necesidades del uso o destino solicitado, ésta será determinada mediante dictamen que al efecto emita la Secretaría..."

*Al respecto, presenta Oficio No. DPT 1554/2023, de fecha 23-veintitrés días del mes de noviembre del año 2023-dos mil veintitrés, la Dirección Técnica de la Secretaría de Desarrollo Urbano Sostenible emite una OPINIÓN TÉCNICA indicando lo siguiente: "...Por los motivos y razonamientos expuestos, me permito emitir la opinión solicitada como FACTIBLE por parte de esta Dirección, únicamente en lo referente a la variación de la altura del nivel de almacén con una variación de 4.00 cuatro metros a 4.80-cuatro punto ochenta metros altura máxima del nivel de la planta de referencia señalada en los planos del proyecto solicitado como Factibilidad de Uso de Suelo, Fijación de Lineamientos Generales de Diseño Arquitectónico y Licencia de Uso de Suelo para Servicio (Almacén de Productos Inocuos), en el inmueble ubicado en la calle Pascual Ortiz Rubio, Número 1409, Colonia Niño Artillero, con número de expediente catastral 70)45-403-006 bajo el número de expediente administrativo L-USDS-000062-23-03..."

Por lo que, atendiendo a los planos del proyecto presentado se puede determinar que este cumple con la altura permitida en la zona de acuerdo a la ubicación del inmueble.

QUINTO. DESGLOSE DE ÁREAS

Como parte de los requisitos establecidos en el artículo 311 fracción III inciso e), de la Ley de Asentamientos Humanos, Ordenamiento Territorial y Desarrollo Urbano para el Estado de Nuevo León, y en cumplimiento del citado artículo, el proyecto presentado que integra el número de expediente administrativo L-USDS-000062-23-03, presenta el siguiente cuadro general de áreas:

Table with 3 columns: Area, Total M2, and Distribución de áreas. Rows include Planta Baja (109.40) and Total (109.40) with detailed descriptions of parking and storage areas.

SEXTO. ESTACIONAMIENTO


Que de acuerdo a lo establecido por el artículo 46 del Reglamento de Zonificación y Uso de Suelo del Municipio de Monterrey, Nuevo León, para el uso de suelo o para la utilización de las edificaciones se deberá contar con un área de estacionamiento dentro del inmueble suficiente para satisfacer las necesidades generadas por su uso, de conformidad a lo dispuesto por las normas de estacionamiento indicadas en la Matriz de Compatibilidad del Plan, por lo que para el inmueble motivo de solicitud le aplica la siguiente normativa de cajones en atención al giro solicitado.

DIRECCIÓN GENERAL PARA UN DESARROLLO INTEGRADO, COMPACTO Y EFICIENTE Secretaría de Desarrollo Urbano Sostenible

9/14

11924

ORIGINAL SEDUSO MONTERREY



GIRO ESPECIFICO	1 CAJÓN POR CADA		REQUIERE EN DISEÑO		RESUELVE CON
	CANTIDAD	UBS	CANTIDAD	REQUIERE	
3.20.5 Almacenamiento de productos inocuos	01	235 m ²	49.07 m ²	01-UN CAJÓN	2 cajones (01- un cajón estándar y 01-un cajón para personas con discapacidad)

SEPTIMO. ALINEAMIENTO VIAL.

De acuerdo al artículo 4 fracción III del Reglamento de Zonificación y Uso de Suelo del municipio de Monterrey, Nuevo León, define al Alineamiento vial como *"...Es la traza sobre el terreno que limita el predio respectivo con la vía pública en uso o con la futura vía pública determinada en el Plan, en cuya superficie prevista como afectación vial, se prohíbe realizar cualquier tipo de construcción u obstrucción. El alineamiento contendrá las afectaciones y restricciones de carácter urbano que señale la Ley, el Plan, el Reglamento para las Construcciones y las demás disposiciones generales aplicables..."*

A su vez el artículo 72 del citado reglamento faculta a la Secretaría para resolver los alineamientos que se requieran al emitir las autorizaciones en materia de desarrollo urbano, para lo cual, se deberá tomar en cuenta el plano de la Estrategia de la Estructura Vial contenido en el Plan.

Por lo que, en atención a lo solicitado dentro del expediente L-USDS-000062-23-03, se requirió a la Dirección de Proyectos Técnicos adscrita a esta Secretaría, Alineamiento Vial el cual fue emitido dentro del expediente número PT-ALVI-000029/22 en fecha 14 catorce días del mes de octubre del año 2022-dos mil veintidós, respecto al predio ubicado en [redacted]

[redacted] en el Municipio de Monterrey, identificado con el número de Expediente Catastral [redacted] en la cual señala que en los estudios de vialidad NO se prevé la modificación de los alineamientos de tramo de la vía pública con la que colinda el predio, es importante señalar que deberá respetar el límite de propiedad de acuerdo a escrituras.

OCTAVO. OPINIONES TÉCNICAS

a) La Dirección para un Desarrollo Verde emitió mediante oficio los siguientes Lineamientos en Materia Ambiental: Oficio número DGDV-0899/23, LTA-059/23, de fecha 09-nueve días del mes de mayo del año 2023-dos mil veintitrés, la Dirección General para un Desarrollo Verde adscrita a esta Secretaría emitió Lineamientos Técnicos Ambientales, correspondientes al trámite de Factibilidad de Uso de Suelo, Fijación de Lineamientos Generales de Diseño Arquitectónico y Licencia de Uso de Suelo para Servicio (Almacén de productos molestos) del expediente administrativo L-USDS-000062-23-03 de un predio ubicado en [redacted] de esta ciudad, identificado con el expediente catastral [redacted] mediante el cual se señaló lo siguiente:

1. El material a almacenar deberá tener las propiedades inocuas por lo que es prohibido almacenar productos o residuos peligrosos (listados en la NOM-052-SEMARNAT-2005), sustancias contenidas en el 1er y 2do listado de actividades altamente riesgosas en la SEMARNAT, productos químicos (pinol, cloralex, productos percederos, pinturas con plomo o solventes, aceites, etc.), material que emita olores, ruido, vibraciones.
2. No deberán sobrepasar los límites máximos permisibles de ruido en fuentes fijas (NOM-081 SEMARNAT-1994),
3. En caso de utilizar bocinas, magnavoces o altavoces de sistemas de sonido, música, intercomunicación, alarma, etc., deberán estar orientados hacia el interior y regulado su volumen a fin de que no sobrepasen los límites máximos permisibles de emisión de ruido por la Norma correspondiente, ni sus vibraciones.
4. El suelo deberá estar protegido con material impermeable, es prohibido realizar cualquier actividad en suelo natural.



EXPEDIENTE ADMINISTRATIVO L-USDS-000062-23-03 OFICIO No. SEDUSO/00951/2024

- 5. Deberá tomar medidas preventivas para evitar o minimizar fugas de líquidos que puedan afectar el suelo del área, evitando colocar materiales y/o equipos sobre suelo natural.
6. No se deberán percibir olores a predios colindantes.
7. Deberá registrar sus descargas de agua residual en la Secretaría de Medio Ambiente del Estado previo a la operación del establecimiento.
8. Los líquidos residuales del proceso deberán cumplir con las Normas Oficiales Mexicanas.
9. Los sistemas de drenaje deberán estar protegidos de derrames accidentales de residuos sólidos o líquidos de sustancias que pudiesen ocasionar alteraciones a la calidad del flujo ordinario del sistema; estableciendo un sistema de barreras, fosas, charolas, canales, etc., con la finalidad de contener materiales y prevenir posibles contingencias, además de contar con trampas de aceites y grasas.
10. Deberá registrarse como generador de residuos de manejo especial ante la Secretaría de Medio Ambiente del Estado.
11. Los residuos que se generen deberán manejarse (almacenamiento, transporte y disposición final) adecuadamente de conformidad con el Reglamento de la Ley General para la Prevención y Gestión Integral de los Residuos.
12. En el espacio destinado a área verde, deberá ser contar con 01-un árbol de la especie nativo, con dimensiones de 3 pulgadas de diámetro en su tallo medido a 1.20 m de altura por cada 100 m2 de área jardinada (de acuerdo a la Ley de Asentamientos Humanos, Ordenamiento Territorial y Desarrollo Urbano del Estado de Nuevo León Art. 215 fracción VI) además, deberá de contar con 1-un árbol de las mismas características por cada 2-dos cajones de estacionamiento (siendo 01-un árbol) y debido a que los cajones estarán cubiertos, deberá reponer el árbol nativo de 3 pulgadas y realizar el pago de una cuota de salario mínimo.
13. En caso de anuncio deberá ser de tipo adosado al edificio (categoría B subtipo 1,2 ó 4), para cumplir con el Reglamento de Anuncios del Municipio de Monterrey Art. 16 incisos e) y f), Art. 24 incisos a) y b) y c), Art. 25, 26, 27 y 30 y contar con previa autorización de la Secretaría de Desarrollo Urbano Sostenible.


b) La Dirección de Proyectos Técnicos de la Secretaría de Desarrollo Urbano Sostenible emitió mediante oficio opinión técnica en materia de vialidad, el cual señala lo siguiente:

Oficio número DPT/V/071/2023, de fecha 08-ocho días del mes de mayo del año 2023-dos mil veintitrés, la Dirección de Proyectos Técnicos adscrita a esta Secretaría, emitió opinión técnica en Materia de Vialidad, el cual fue realizado conforme a la información presentada por el solicitante y plano, concluyendo que el proyecto es factible desde el punto de vista vial siempre y cuando cumpla con lo indicado en el dictamen, y que en lo siguiente se transcribe:

- 1) El Proyecto deberá respetar el siguiente Alineamiento Vial de acuerdo al Plan de Desarrollo Urbano del Municipio de Monterrey 2013-2025, al artículo 237 fracción II de la Ley de Asentamientos Humanos, Ordenamiento Territorial y Desarrollo Urbano para el Estado de Nuevo León, al artículo 64 del Reglamento para las Construcciones del Municipio de Monterrey y al Alineamiento Vial emitido por esta Secretaría.
a) Para la [redacted] deberá respetar su límite de propiedad de acuerdo a escrituras.
Nota: No se prevé la modificación al tramo de la vía pública con la que colinda el predio.
2) El proyecto deberá cumplir con el requerimiento de cajones de estacionamiento dentro del predio de acuerdo a la Matriz de Compatibilidad de Usos de Suelo del Plan de Desarrollo Urbano del Municipio de Monterrey 2013-2025.
3) Deberá cumplir con las dimensiones de los cajones de estacionamiento de acuerdo a lo establecido dentro del artículo 52 del reglamento de zonificación y uso de suelo del Municipio de Monterrey, el cual indica que las dimensiones de los cajones dispuestos en batería deberán ser por lo menos de 2.70 x 5.00 metros, tomando en cuenta las características de los vehículos ligeros y el espacio necesario para abrir las puertas.
4) Se deberá disponer de al menos un cajón de estacionamiento para personas discapacitadas, el cual deberá ser de 3.80 x 5.00 metros de acuerdo a la norma oficial mexicana NOM-034-SCT2-2003. Con respecto a este, deberá cumplir con lo indicado en los artículos 37 y 38 del Reglamento de Accesibilidad de la Cd. de Monterrey.

...Artículo 37. El número de cajones de estacionamiento para personas con discapacidad se considera de acuerdo al número de cajones totales, por lo que deberá de haber un cajón para personas con discapacidad por cada 25 totales o

MEJORA GENERAL PARA UN DESARROLLO INTEGRAL Y SOSTENIBLE DE MONTERREY
...Artículo 38. Los cajones de estacionamiento para personas con discapacidad deberán contar con las siguientes características:



EXPEDIENTE ADMINISTRATIVO L-USDS-000062-23-03
OFICIO No. SEDUSO/00951/2024

- I.- La ubicación debe ser cercana o adyacente a la entrada accesible;
- II.- El cajón de estacionamiento debe tener un ancho mínimo de 3.80 m por 5.00 m de longitud;
- III.- Dos cajones de estacionamiento podrán compartir una circulación central. El ancho de los dos cajones y circulación central debe tener mínimo 6.20 m. El ancho de la circulación debe ser mínimo de 1.20 m y su superficie debe tener un aviso visual o táctil;
- IV.- Debe indicarse de reservado el cajón de estacionamiento con el símbolo de accesibilidad y en la superficie del piso. Dicho símbolo debe tener mínimo 1.00 m en el menor de sus lados, ubicarse centrado en el cajón y de color contrastante a la superficie del piso;
- V.- La superficie de la ruta en área de estacionamiento será firme, uniforme y antiderrapante; y
- VI.- Deben cumplir con las disposiciones de área libre de paso..."

- 5) Los cajones deberán estar claramente delimitados mediante pintura sobre la superficie. El área de los cajones deberá estar en todo momento libre para ser ocupada exclusivamente por vehículos.
- 6) El Desarrollo deberá dar cumplimiento al reglamento de accesibilidad, debiendo brindar protección dentro y fuera del Desarrollo, contemplando en sus banquetas y pasillos un diseño con rampas. Las rampas de acceso vehicular no deben de afectar la banqueta o vía peatonal en ningún momento.

El proyecto deberá reunir los requisitos establecidos en la ley para la protección de los derechos de las personas con discapacidad y tomar en cuenta las Normas Oficiales Mexicanas en materia de Accesibilidad Universal vigentes, en las normas estatales y en las disposiciones de carácter general expedidas por el ayuntamiento en materia de desarrollo urbano o construcción.

- 7) Con respecto a la vía pública, queda prohibido separar espacios para estacionar vehículos o colocar señales, o dispositivos de tránsito sin autorización de la autoridad municipal de tránsito y vialidad, de acuerdo al Artículo 67 del Reglamento de Tránsito y Vialidad del Municipio de Monterrey.
- 8) Debido a las Características físicas del Desarrollo y el espacio disponible para su estacionamiento, no deberán utilizar vehículos de carga mayores de 6.50 metros de longitud.
- 9) Los vehículos de carga deberán realizar su carga y descarga dentro del predio. El desarrollo deberá tomar en cuenta que de acuerdo al Artículo 105 fracción XVIII del Reglamento de Tránsito y Vialidad del Municipio de Monterrey, queda prohibido utilizar la vía pública como área de carga y descarga sin permiso de la Autoridad correspondiente.
- 10) Los accesos vehiculares (entrada y salida) al estacionamiento y a los cajones deberán estar libres de cualquier obstáculo que afecte su funcionalidad, así como la visibilidad para realizar las maniobras vehiculares. Por lo anterior, no deberán existir obstáculos fijos o móviles, así como postes o árboles colindantes a los accesos al Desarrollo y al estacionamiento que dificulten la entrada y salidas a los usuarios.
- 11) El Desarrollador quedará obligado a la habilitación de las banquetas colindantes al Desarrollo que estén en mal estado o sin habilitar, conforme a lo indicado en el artículo 37 Reglamento para las Construcciones.
- 12) Los accesos vehiculares a estacionamientos públicos o privados, estaciones de servicio y tiendas de conveniencia deberán acatar las especificaciones dispuestas en la Norma Técnica Estatal de Aceras. Se debe conservar siempre el nivel en la acera. La rampa de acceso vehicular no debe de afectar la banqueta o vía peatonal en ningún momento. Para aceras menores a 3.50 metros de perfil, se deberá de hacer una rampa en el cordón de acera respetando tanto la banqueta o vía peatonal, como la franja de servicio. En dado caso de que el uso del cordón tipo rampa resulte en una pendiente mayor al 50 por ciento, se podrá utilizar la sección de franja de servicios necesaria para tener una rampa de hasta el 15 por ciento. Para aceras de 3.50 metros en adelante se permitirá utilizar el ancho del cordón y la franja de servicios para desplantar la rampa vehicular. En ningún caso se permitirá invadir la peatonvía o banqueta para desplantar la rampa vehicular.
- 13) El desarrollo queda obligado a que la operación que presente, así como cualquier otro servicio que ofrezca, tanto al interior como en su zona de estacionamiento sea tal que no ocasione problemas operacionales a la vialidad y a la zona colindante.

- 14) El proyecto deberá tener señalamiento (horizontal y vertical) de tipo informativo, restrictivo y preventivo necesario tanto en el interior del estacionamiento, así como al exterior del predio. Es importante aclarar que los costos del señalamiento deberán ser por cargo al Desarrollador. La autoridad municipal determinará en su caso solicitar el



EXPEDIENTE ADMINISTRATIVO L-USDS-000062-23-03
OFICIO No. SEDUSO/00951/2024

señalamiento vial y las adecuaciones viales necesarias al titular y propietario del desarrollo para el correcto funcionamiento vial de la zona.

NOVENO. DICTÁMENES EXTERNOS

Mediante Oficio No. SSPCDPC/D/586/23, bajo el expediente No. PC/439/21/24, tarjeta folio no. 210/23 de fecha 27-veintisiete días del mes de febrero del año 2023-dos mil veintitrés, la Dirección de Protección Civil Monterrey emite lineamientos de seguridad para el uso de Almacén de Productos Inocuos dando un total por construir de 109.40 metros cuadrados y por demoler de 114.00 metros cuadrados del predio ubicado en [redacted] en el Municipio de Monterrey, Nuevo León, identificado con el expediente catastral [redacted]

Que una vez analizado y habiéndose cumplido con los requisitos establecidos en los artículos 310 fracciones I, II, III, 311 fracciones I, II y III, y 402 de la Ley de Asentamientos Humanos, Ordenamiento Territorial y Desarrollo Urbano para el Estado de Nuevo León, los contenidos en el Plan de Desarrollo Urbano del Municipio de Monterrey 2013-2025 publicado en fecha 15 de Agosto de 2014 y de conformidad con el artículos 160 BIS del Reglamento de Zonificación y Uso de Suelo del municipio de Monterrey, Nuevo León, y demás relativos y aplicables de los ordenamientos legales, reglamentarios y disposiciones de carácter general aplicables a la materia, y en el ejercicio de las atribuciones que establecen los artículos 101 fracción IV y 104 fracciones I, III y VII del Reglamento de la Administración Pública Municipal de Monterrey, Nuevo León; se

ACUERDA


PRIMERO. Por los motivos y fundamentos expuestos en los términos señalados y bajo las condiciones que se indican en la presente resolución, se **AUTORIZA la FACTIBILIDAD DE USO DE SUELO, FIJACION DE LINEAMIENTOS GENERALES DE DISEÑO ARQUITECTÓNICO Y LICENCIA DE USO DE SUELO PARA SERVICIOS (ALMACEN DE PRODUCTOS INOCUOS)**, en el inmueble ubicado en la avenida [redacted] **EN EL MUNICIPIO DE MONTERREY, NUEVO LEÓN** e identificado con el expediente catastral No. [redacted] el cual tiene una superficie total de 101.76 metros cuadrados.

SEGUNDO. La presente no autoriza la licencia de construcción del proyecto arquitectónico presentado en planos, ni el uso para la función o giro particular de la edificación solicitada, por lo que deberá estarse a lo dispuesto por el artículo 310 fracción I, II y III de la Ley de Asentamientos Humanos, Ordenamiento Territorial y Desarrollo Urbano para el Estado de Nuevo León, mediante el cual señala el objeto de las autorizaciones y licencias solicitadas descrito en la presente resolución.

TERCERO. En caso de solicitar el Proyecto Ejecutivo Arquitectónico lo que constituye la Licencia de Construcción y Licencia de Uso de Edificación, deberá estarse a lo establecido en la Ley de Asentamientos Humanos, Ordenamiento Territorial y Desarrollo Urbano para el Estado de Nuevo León, el Plan de Desarrollo Urbano del Municipio de Monterrey 2013-2025, el Reglamento de Zonificación y Uso de Suelo del Municipio de Monterrey y el Reglamento para las Construcciones del Municipio de Monterrey, Nuevo León, y demás Leyes y ordenamientos reglamentarios aplicables.

CUARTO. Las factibilidades de uso de suelo, no tendrán vencimiento. En caso de que una nueva legislación o reforma modifique las normas técnicas autorizadas en materia de vialidad, los proyectos arquitectónicos, que no formen parte del proyecto ejecutivo arquitectónico iniciado para trámite de autorización, deberán ser adecuados a las nuevas disposiciones, lo anterior fundado en lo señalado por el párrafo primero del artículo 313 de la Ley de Asentamientos Humanos, Ordenamiento Territorial y Desarrollo Urbano para el Estado, de Nuevo León.

QUINTO. Por ser cuestión de orden público, es deber de la autoridad apereibir a los interesados en términos de artículo 403 de la Ley de Asentamientos Humanos, Ordenamiento Territorial y Desarrollo Urbano para el Estado, de Nuevo León, en vigor, el cual establece que la revocación de las autorizaciones, licencias y demás actos de autoridad emitidos de conformidad con esta ley deberán respetar en todo caso las formalidades esenciales del procedimiento. Solo se podrá acordar la revocación por la misma autoridad que emitió el acto, cuando la resolución de que se trate hubiera sido emitida con error inducido por



EXPEDIENTE ADMINISTRATIVO L-USDS-000062-23-03
OFICIO No. SEDUSO/00951/2024

el solicitante o mediante documentación que haya sido alterada o declarada falsa o por autoridad competente; en los demás casos deberá ser declarada por una autoridad jurisdiccional.

SEXTO. Que con fundamento en el artículo 402 de la Ley de Asentamientos Humanos, Ordenamiento Territorial y Desarrollo Urbano para el Estado de Nuevo León, la presente resolución no prejuzga sobre los derechos de propiedad y se dictó conforme a los documentos, informes y datos proporcionados por el solicitante por lo que será a su cargo y responsabilidad la autenticidad, validez, calidad, contenido, cálculos y especificaciones que contengan los estudios, peritajes, memorias, responsivas, planos y demás documentos que presente ante la autoridad; así mismo, serán sujetos de responsabilidad penal de acuerdo a lo establecido en los artículos 245 y 249 del Código Penal vigente en el Estado.

SEPTIMO. El interesado deberá dar cabal cumplimiento a todo lo mencionado en la presente resolución, así como los documentos que forman parte de este expediente, para que pueda surtir efectos esta autorización. La presente autorización no exime del cumplimiento de cualquier otra disposición legal de orden federal, estatal o municipal que sea de aplicación. Así mismo, con relación a la integración del presente expediente, en cuanto a requisitos y lineamientos, el mismo cumple con las disposiciones legales aplicables a inmuebles catalogados como monumentos históricos.

OCTAVO. Expídase la **FACTIBILIDAD DE USO DE SUELO, FIJACION DE LINEAMIENTOS GENERALES DE DISEÑO ARQUITECTÓNICO Y LICENCIA DE USO DE SUELO PARA SERVICIOS (ALMACEN DE PRODUCTOS INOCUOS)**; previo el pago de los derechos municipales y demás obligaciones fiscales, correspondientes. Notifíquese personalmente, por personal adscrito a esta Secretaría de Desarrollo Urbano Sostenible. Así lo acuerda y firma la Mtra. Brenda Lizbeth Sánchez Castro, Secretaria de Desarrollo Urbano Sostenible del Municipio de Monterrey, Nuevo León. Cúmplase.



Gobierno de Monterrey 2021 - 2024

MTRA. BRENDA LIZBETH SANCHEZ CASTRO
C. SECRETARIA DE DESARROLLO URBANO SOSTENIBLE
DEL MUNICIPIO DE MONTERREY, NUEVO LEÓN

DIRECCIÓN GENERAL PARA UN DESARROLLO INTEGRADO, COMPACTO Y EFICIENTE
Secretaría de Desarrollo Urbano Sostenible

ARQ. VANESSA VIDA STEELE SALINAS
DIRECTORA GENERAL PARA UN DESARROLLO INTEGRADO,
COMPACTO Y EFICIENTE DE LA SECRETARÍA DE DESARROLLO
URBANO SOSTENIBLE DEL MUNICIPIO DE MONTERREY, NUEVO LEÓN.

TVNB/ NMM/ MGDG/ ALGL/ HGS

Lo que notifico a usted por medio del presente instructivo que entregue a una persona que dijo llamarse [REDACTED] en su carácter de Propietario siéndole las 10:30 horas del día 09 de mes de marzo del año 2024.

EL C. NOTIFICADOR

NOMBRE Yaratic Beltran Maldonado

FIRMA [Firma]

No. DE GAFETE 213578

LA PERSONA CON QUIEN SE ENTIENDE LA DILIGENCIA. /


NOMB 1

FIRMA 6

IDENT 5

CARÁTULA DE TESTADO DE INFORMACIÓN

CLASIFICACIÓN PARCIAL

INFORMACIÓN CONFIDENCIAL	Expediente	L-USDS-000062-23-03
	Fecha de Clasificación	30 de abril de 2024
	Área	Dirección General Para un Desarrollo Integrado, Compacto y Eficiente de la Secretaría de Desarrollo Urbano Sostenible del Municipio de Monterrey.
	Información Reservada	
	Periodo de Reserva	
	Fundamento Legal	
	Ampliación del periodo de reserva	
	Fundamento Legal	Fundamento Legal: artículos 134, 136 y 141 de la Ley de Transparencia y Acceso a la Información Pública del Estado de Nuevo León y en concordancia con el artículo Quincuagésimo Segundo de los Lineamientos en Materia de Clasificación y Desclasificación de la información, así como para la Elaboración de Versiones Públicas de los Sujetos Obligados del Estado de Nuevo León por tratarse de información clasificada como confidencial en virtud de que contiene datos personales, pues su difusión vulneraría el derecho constitucional de salvaguardar información relativa a la vida privada y de datos personales establecido en el artículo 6º, apartado A, de la Constitución Política de los Estados Unidos Mexicanos.
	Fecha y número de acta de la sesión de Comité de Transparencia	30 de abril de 2024, Acta 04-2024 ordinaria
	Fecha de Desclasificación	
	Confidencial	Página 1: 1. Nombre, 2. Domicilio, 3. Expediente catastral Página 2: 1. Nombre, 2. Domicilio, 3. Expediente catastral, 4. Número de inscripción, 5. Número de OCR (Credencial de Elector) Página 3: 2. Domicilio, 3. Expediente catastral Página 4: 2. Domicilio, 3. Expediente catastral Página 5: 2. Domicilio, 3. Expediente catastral Página 6: 3. Expediente catastral Página 7: 2. Domicilio Página 8: 2. Domicilio, 3. Expediente catastral Página 10: 2. Domicilio, 3. Expediente catastral Página 11: 2. Domicilio Página 13: 2. Domicilio, 3. Expediente catastral Página 14: 1. Nombre, 5. Número de OCR (Credencial de Elector), 6. Firma autógrafa
	Rúbrica, nombre del titular del área y cargo público	 Arq. Vanessa Vida Steele Salinas Directora General para un Desarrollo Integrado, Compacto y Eficiente de la Secretaría de Desarrollo Urbano Sostenible del Municipio de Monterrey.