



INSTRUCTIVO

PRESENTE.-

Dentro del Expediente Administrativo número S-104/2023 esta Secretaría de Desarrollo Urbano Sostenible del Municipio de Monterrey Nuevo León, ha dictado una resolución que a la letra dice:

En Monterrey, Nuevo León, a los 08-ocho días del mes de enero de 2024-dos mil veinticuatro.


VISTO . - El expediente administrativo No. S-104/2023, formado con motivo del escrito presentado el 22-veintidós de septiembre del 2023-dos mil veintitrés por los [redacted] en su carácter de copropietarios; respecto de la Subdivisión en 02-dos porciones del predio con superficie de 1,884.70 metros cuadrados e identificado con el número de expediente catastral [redacted] con frente a la [redacted] en el Municipio de Monterrey, Nuevo León.

RESULTANDO

PRIMERO.- El solicitante en fecha 22-veintidós de septiembre del 2023-dos mil veintitrés, presentó escrito a través del cual solicita la autorización para la Subdivisión de un 01-un predio con superficie de 1,884.70 metros cuadrados e identificado con el número de expediente catastral [redacted] para quedar en 02-dos porciones: LOTE RESULTANTE 1 con una superficie de 900.34 m2 y LOTE RESULTANTE 2 con una superficie de 984.36 m2, ambos lotes con frente a la [redacted] en el Municipio de Monterrey, Nuevo León, misma que integró el expediente administrativo número S-104/2023.

SEGUNDO.- Los peticionarios adjuntaron a su solicitud la siguiente documentación:

1. Solicitud de trámite correspondiente, signada por los [redacted] (copropietarios).
2. Copia simple de la escritura pública número 15,593-quince mil quinientos noventa y tres, de fecha 23-veintitrés de abril del año 2019-dos mil diecinueve, pasada ante la fe del Licenciado Gustavo Carlos Fuentevilla Carvajal, Notario Público Titular de la Notaría Pública número 138, con ejercicio en el Primer Distrito Registral, relativa al Contrato de Compraventa de Terreno, respecto al Lote de [redacted] con una superficie de 1,884.70 metros cuadrados, identificado con el número de expediente catastral [redacted] Lo anterior quedando inscrita en el Registro Público de la Propiedad y del Comercio del Estado de Nuevo León, bajo el [redacted] de fecha 25-veinticinco de julio de 2019-dos mil diecinueve.
3. Copia simple de la escritura pública número 7,332-siete mil trescientos treinta y dos, de fecha 12 de octubre del año 2023-dos mil veintitrés, pasada ante la fe del Dr. Emilio Cárdenas Montfort Notario Público Titular de la Notaría Pública número 3, con ejercicio en el Primer distrito Registral en el Estado de Nuevo León, en la que comparecen los señores [redacted] por sus propios derechos ocurren hacer constar el otorgamiento de Poderes a favor del señor [redacted] en el cual otorgan los poderes y facultades siguientes: poder para Pleitos y Cobranzas, Poder para Actos de Administración, Poder para Actos de Dominio.
4. Original del Certificado de libertad de gravámenes del predio objeto del trámite que nos ocupa, expedido en fecha 06-seis de septiembre de 2023- dos mil veintitrés, bajo el folio 26477770/2023, cuya propiedad se encuentra inscrita a favor de [redacted] bajo el número [redacted] en el que se hace constar que no registra constancia alguna vigente de que el predio en cuestión se encuentre gravado con hipoteca, embargo, fianza, fideicomiso ni de algún otro modo.



5. Plano que contiene el proyecto de subdivisión cuya autorización solicitan, respecto del predio identificado con el número de expediente catastral [REDACTED] para resultar en 02-dos porciones, de acuerdo a lo señalado en el numeral VI del apartado de Considerandos del presente resolutivo.
6. Original del alineamiento vial del predio objeto del trámite que nos ocupa de fecha 01-uno de agosto de 2023-dos mil veintitrés, relativo al expediente administrativo PT-ALVI 000485/23.
7. Copia simple del recibo de pago con folio 345E-55243 de fecha 10-diez de julio de 2023- dos mil veintitrés, con lo cual acredita que el predio en cuestión, se encuentra al corriente del pago del impuesto predial.
8. 04-cuatro Fotografías donde muestran la situación actual de los referidos predios.
9. Carta Poder original de fecha 05-cinco de septiembre del año 2023-dos mil veintitrés, otorgado por los [REDACTED] a favor de la [REDACTED] fungiendo como testigos los [REDACTED], anexando copia simple de la identificación oficial de cada uno de ellos.
10. Escrito firmado por los [REDACTED] en su carácter de copropietarios, de fecha 22-veintidós de septiembre del 2023-dos mil veintitrés, explicando el motivo del trámite a realizar, en el cual manifiesta: "...para cumplir con los Lineamientos Urbanísticos y motivo de herencia..."
11. Copia simple de los recibos mediante los cuales acredita el pago de los derechos correspondientes, mismos que se describen en el numeral VIII del apartado de Considerandos del presente resolutivo.

Por lo que visto las constancias que obran en el expediente de referencia y

CONSIDERANDO

- I. Que la Secretaría de Desarrollo Urbano Sostenible del Municipio de Monterrey, Nuevo León, es competente para admitir, conocer, tramitar y resolver la presente solicitud, de conformidad a lo dispuesto por los Artículos 1 fracción I, 3 fracción LXXVII, 7, 11 fracciones XII y XXXI, 202 fracción IX, 230 fracciones I a V, 305, 306 fracciones I a VIII, 402 primer y último párrafo, de la Ley de Asentamientos Humanos, Ordenamiento Territorial y Desarrollo Urbano para el Estado de Nuevo León; artículos 86, 89, 90, 91, 94 y 96 de la Ley de Gobierno Municipal del Estado de Nuevo León; 1, 2, 3 fracción II, 139 y 155 fracciones I a la XIII del Reglamento de Zonificación y Uso de Suelo del Municipio de Monterrey, Nuevo León; 16 fracción VIII, 98, 99, 100 fracciones I, V, L y LII, 101 fracciones IV, XII y XIV, 102 fracciones II y XVI y Transitorio Tercero, del Reglamento de la Administración Pública Municipal de Monterrey.
- II. Que la promovente cumple con los requisitos indicados en el artículo 306, fracciones I a VIII, de la Ley de Asentamientos Humanos, Ordenamiento Territorial y Desarrollo Urbano para el Estado de Nuevo León y artículo 155, fracciones I a la XIII, del Reglamento de Zonificación y Uso de Suelo del Municipio de Monterrey, Nuevo León.
- III. Que el predio en cuestión forma parte del [REDACTED] mismo que se encuentra inscrito en el Registro Público de la Propiedad y del Comercio con número de inscripción 623, volumen 174, libro 100, sección Fraccionamientos, en fecha 17-dieciséis de marzo de 2000-dos mil, por lo tanto, no se encuentra dentro de los supuestos que establece el artículo 210 fracción X, de la Ley de Asentamientos Humanos, Ordenamiento Territorial y Desarrollo Urbano para el Estado de Nuevo León, es decir no genera la obligación de ceder áreas a favor del Municipio.
- IV. En el caso que nos ocupa, solicita la subdivisión en 02-dos lotes, proyecto que se describe en el numeral VI del presente apartado de Considerandos, resultando aplicable lo dispuesto por el artículo 230, fracciones I y II, de la Ley de Asentamientos Humanos, Ordenamiento Territorial y Desarrollo Urbano para el Estado de Nuevo León, que establece lo siguiente: "**Artículo 230.** La subdivisión es la partición de un predio ubicado dentro del área urbana y que no requiere del trazo de una o más vías públicas y deberá observar las siguientes normas básicas: I. Los lotes o predios resultantes de la subdivisión no podrán ser más de 5-cinco y deberán tener frente a la vía pública o área vial común en un régimen en propiedad en condominio horizontal, o bien que se garantice acceso a todos los lotes resultantes mediante una servidumbre de paso debidamente constituida; II. Los predios resultantes de la subdivisión no podrán ser menores al promedio del área inmediata, con excepción de que la zonificación aprobada lo permita y deberán tener frente a la vía pública;"



Nº de Oficio: 00007/SEDUSO/2024
Expediente Nº S-104/2023

Asunto: Subdivisión

V. Que el Plan de Desarrollo Urbano del Municipio de Monterrey 2013-2025, Parte II. Ordenamiento Urbano, No. 10, Estrategias de Ordenamiento; 10.1. Zonificación. 10.1.2. Zonificación Secundaria. Apartado de notas al cuadro No. 21 "Densidades y lineamientos Urbanísticos" establece: "En el caso de la delegación Huajuco, las densidades y lineamientos urbanísticos serán las señaladas en el Plan Parcial específico para la delegación Huajuco"; y al respecto el Plan Parcial de Desarrollo Urbano Sustentable Cañón del Huajuco Monterrey 2010-2020, indica que el predio se ubica en la Delegación Huajuco, Distrito Urbano Los Cristales; así mismo, y de acuerdo en el párrafo anterior con respecto a la densidad de la zona, que se clasifica como Crecimiento Controlado, en donde se permiten hasta 15 viviendas por hectárea para predios con pendientes del 0 al 15.00 % - por ciento; 8 viviendas por hectárea para predios con pendientes del 15.01 al 30 % - por ciento y 4 viviendas por hectárea para predios con pendientes del 30.01 al 45 % - por ciento.

VI. Que de acuerdo al proyecto presentado solicitan la **Subdivisión** del predio con una superficie de **1,884.70 metros cuadrados** e identificado con el número de expediente catastral [redacted] para quedar en **02-dos porciones: LOTE RESULTANTE 1** con una superficie de **900.34 m2** y **LOTE RESULTANTE 2** con una superficie de **984.36 m2**, ambos lotes con frente a la [redacted] El Diente en el Municipio de Monterrey, Nuevo León. Con base al Plan de Desarrollo Urbano del Municipio de Monterrey 2013-2025 y al Plan Parcial de Desarrollo Urbano Sustentable Cañón del Huajuco Monterrey 2010-2020, como se indica en el Considerando que antecede, y conforme a la revisión técnica efectuada al predio en referencia, en donde acuerdo a las curvas de nivel indicadas en el plano de subdivisión tenemos que presenta una pendiente aproximada del **14.74%**; respecto a la densidad de zona, que se clasifica como 15 viviendas por hectárea para predios con pendientes del 0 al 15%-por ciento; en el presente caso el predio a subdividir con área total de **1,884.70 m2** tenemos que, si para **1 hectárea** que equivale a **10,000 m2**, se permiten **15 viviendas máximo**, para **1,884.70 m2** lo equivale a **0.18847 hectáreas**, nos resultan permitidas **2.82 viviendas (resultante de 15 viv. x 0.18847 ha)**, por lo que resulta factible la subdivisión para los **02-dos** lotes requeridos, asimismo se cumple con la normatividad señalada.

VII. Que de conformidad con lo dispuesto por el artículo 230, fracción I, de la Ley de Asentamientos Humanos, Ordenamiento Territorial y Desarrollo Urbano para el Estado de Nuevo León, los lotes o predios resultantes de la subdivisión no podrán ser más de 5-cinco y deberán tener frente a la vía pública o área vial común en régimen en propiedad en condominio horizontal, o bien que se garantice acceso a todos los lotes resultantes mediante una servidumbre de paso debidamente constituida; y de la subdivisión cuya autorización solicita, resultan **02-dos lotes: LOTE RESULTANTE 1** con una superficie de **900.34 m2** y **LOTE RESULTANTE 2** con una superficie de **984.36 m2**, ambos lotes con frente a la [redacted] en el Municipio de Monterrey, Nuevo León, por lo que se cumple con la referida normatividad.

VIII. Que al presente expediente se acompañan copias simples del recibo oficial con Folio Nº **310000023609**, de fecha **03-tres de noviembre del año 2023-dos mil veintitrés**, expedido por la Dirección de Ingresos de la Secretaría de Finanzas y Administración del Municipio de Monterrey, Nuevo León, por la cantidad **total de \$8,714.16 (OCHO MIL SETESIENTOS CATORCE 16/100 M. N.)** por concepto de pago de los derechos por servicios prestados por esta Secretaría de Desarrollo Urbano Sostenible del Municipio de Monterrey, Nuevo León, correspondientes a lo establecido en el Artículo 52-bis Fracción I de la Ley de Hacienda para los Municipios del Estado de Nuevo León, relativos a este trámite.


IX. Que en el presente caso, la solicitud de **Subdivisión** cumple con los requisitos mínimos que señalan los artículos 230 fracciones I a V, 305, 306 fracciones I a VIII y demás relativos de Ley de Asentamientos Humanos, Ordenamiento Territorial y Desarrollo Urbano para el Estado de Nuevo León y artículo 155 fracciones I a la XIII del Reglamento de Zonificación y Uso de Suelo del Municipio de Monterrey, Nuevo León; además se ajusta a lo señalado en el Plan de Desarrollo Urbano del Municipio de Monterrey 2013-2025 en lo relativo a la densidad y/o a la superficie del terreno y alineamientos viales previstos; por lo que resulta **PROCEDENTE** la aprobación de la subdivisión del lote en cuestión, de la forma indicada en el numeral VI del presente apartado de Considerandos.

Por lo anteriormente expuesto, la suscrita Secretaria de Desarrollo Urbano Sostenible del Municipio de Monterrey, Nuevo León:

ACUERDA:

PRIMERO: Por los motivos, y consideraciones de derecho anteriormente expuestos se **Aprueba** la **Subdivisión** del predio con superficie de **1,884.70 metros cuadrados** e identificado con el número de expediente catastral [redacted] para quedar en **02-dos porciones: LOTE RESULTANTE 1** con una superficie de **900.34 m2** y **LOTE RESULTANTE 2** con una superficie de **984.36 m2**, ambos lotes con frente

el Municipio de Monterrey, Nuevo León.



Asunto: Subdivisión

SEGUNDO: De conformidad con lo establecido por los Artículos 203, fracción IV y 230 fracción IV de la Ley de Asentamientos Humanos, Ordenamiento Territorial y Desarrollo Urbano para el Estado de Nuevo León, se efectuarán a costa de la promovente las adecuaciones en la infraestructura necesaria para atender a los predios resultantes. Esta obligación deberá plasmarse en contrato de compra-venta correspondiente, cuando se transmita la propiedad de los referidos lotes, a fin de que se formalice dicha obligación.

TERCERO: De acuerdo al alineamiento vial de fecha 01-uno de agosto de 2023-dos mil veintitrés, del expediente PT-ALVI 000485/23, deberá respetar el siguiente alineamiento: Para la calle Virgen de Aránzazu, respetar límite de propiedad de acuerdo a escrituras. No se prevé la modificación de los alineamientos de tramo de la vía pública con la que colinda el predio.

CUARTO: Se hace del conocimiento a los interesados, que a fin de que surta efectos la subdivisión aquí autorizada deberán dar aviso a la Oficina de Catastro del Estado e inscribir el plano que en el presente acto se autoriza, ante el Instituto Registral y Catastral del Estado, lo anterior de acuerdo al segundo párrafo del artículo 305 de la Ley de Asentamientos Humanos, Ordenamiento Territorial y Desarrollo Urbano para el Estado de Nuevo León, que establece lo siguiente: "Las autorizaciones a que se refiere este artículo serán expedidas en el término de 10-diez días hábiles contados a partir de que sean satisfechos los requisitos establecidos en el presente capítulo para su obtención, y **tendrán una vigencia de 150-ciento cincuenta días hábiles a partir de su expedición, para la inscripción del predio correspondiente ante el Instituto Registral y Catastral del Estado de Nuevo León.**"

En caso de fenecer dicho término sin haberse realizado la inscripción citada, la autorización de la subdivisión dejará de tener efectos jurídicos, y deberán ingresar nuevo trámite y obtener nueva autorización correspondiente, una vez que se haya dado cumplimiento a los requerimientos y obligaciones señalados en el artículo 306, fracciones del I a VIII de la Ley de Asentamientos Humanos, Ordenamiento Territorial y Desarrollo Urbano para el Estado de Nuevo León.

QUINTO: La presente resolución no prejuzga sobre los derechos de propiedad, gravámenes, servidumbres o cualquier otro derecho de terceros y se dictó conforme a los documentos, informes y datos proporcionados por los solicitantes bajo su estricta responsabilidad, lo anterior de conformidad con lo dispuesto por el artículo 402, primer y último párrafo, de la Ley de Asentamientos Humanos, Ordenamiento Territorial y Desarrollo Urbano para el Estado de Nuevo León.

SEXTO: Notifíquese personalmente por conducto de personal adscrito a esta Secretaría de Desarrollo Urbano Sostenible del Municipio de Monterrey, Nuevo León, de conformidad con el Artículo 401 de la Ley de Asentamientos Humanos, Ordenamiento Territorial y Desarrollo Urbano para el Estado de Nuevo León. Así lo acuerda y firma la C. Secretaria de Desarrollo Urbano Sostenible del Municipio de Monterrey, Nuevo León.

MTRA. BRENDA LIZBETH SÁNCHEZ CASTRO
LA C. SECRETARIA DE DESARROLLO URBANO SOSTENIBLE
DEL MUNICIPIO DE MONTERREY, NUEVO LEÓN

Arq. Vanessa Vida Steele Salinas
Directora General para un Desarrollo Integrado,
Compacto y Eficiente

Arq. Jorge A. Martínez Castillo
Director para la Integración de Distritos,
Sub-centros y Nuevos Desarrollos

TVNB/BRCC/EMGMJ/LEMIR

Siendo las 12:55 horas del día 11-enero del mes de enero del año 2024-dos mil veinticuatro compareció a las oficinas de esta Secretaría de Desarrollo Urbano Sostenible del Municipio de Monterrey, Nuevo León, el C. [Redacted] en su carácter de gestor del interesado, a fin de darse por notificado de la resolución que antecede, identificándose con [Redacted], Doy fe. -----

EL C. NOTIFICADOR:

NOMBRE: Arq. Eva María Gpe. Medina Jiménez


FIRMA: [Redacted]

PERSONA QUE ENTIENDE LA NOTIFICACIÓN:

NOMBRE: [Redacted]

FIRMA: [Redacted]

CARÁTULA DE TESTADO DE INFORMACIÓN

CLASIFICACIÓN PARCIAL		
INFORMACIÓN CONFIDENCIAL	Expediente	S-104/2023
	Fecha de Clasificación	22 de marzo de 2024
	Área	Dirección General Para un Desarrollo Integrado, Compacto y Eficiente de la Secretaría de Desarrollo Urbano Sostenible del Municipio de Monterrey.
	Información Reservada	
	Periodo de Reserva	
	Fundamento Legal	
	Ampliación del periodo de reserva	
	Fundamento Legal	Fundamento Legal: artículos 134, 136 y 141 de la Ley de Transparencia y Acceso a la Información Pública del Estado de Nuevo León y en concordancia con el artículo Quincuagésimo Segundo de los Lineamientos en Materia de Clasificación y Desclasificación de la información, así como para la Elaboración de Versiones Públicas de los Sujetos Obligados del Estado de Nuevo León por tratarse de información clasificada como confidencial en virtud de que contiene datos personales, pues su difusión vulneraría el derecho constitucional de salvaguardar información relativa a la vida privada y de datos personales establecido en el artículo 6º, apartado A, de la Constitución Política de los Estados Unidos Mexicanos.
	Fecha y número de acta de la sesión de Comité de Transparencia	22 de marzo de 2024, Acta 03/2024 Ordinaria
	Fecha de Desclasificación	
	Confidencial	Página 1: 1. Nombre, 2. Domicilio, 3. Expediente Catastral, 4. Número de inscripción. Página 2: 1. Nombre, 2. Domicilio, 3. Expediente Catastral. Página 3: 2. Domicilio, 3. Expediente Catastral. Página 4: 1. Nombre, 2. Domicilio, 5. Ocr(Credencial de elector), 6. Firma autógrafa
	Rúbrica, nombre del titular del área y cargo público	 Arq. Vanessa Wida Steele Salinas Directora General para un Desarrollo Integrado Compacto y Eficiente de la Secretaría de Desarrollo Urbano Sostenible del Municipio de Monterrey.