



INSTRUCTIVO

AL C. APODERADO O REPRESENTANTE LEGAL DE LA PERSONA MORAL DENOMINADA BANCO BANCREA, S. A., INSTITUCIÓN DE BANCA MÚLTIPLE, FIDEICOMISO NO. BI4421

Presente. -

Dentro del Expediente Administrativo número F-009/2022 esta Secretaría de Desarrollo Urbano Sostenible del Municipio de Monterrey Nuevo León, ha dictado una resolución que a la letra dice:


Monterrey, Nuevo León, a los 16-dieciséis días del mes de mayo del año 2023-dos mil veintitrés. -----
V I S T O : El expediente administrativo número **F-009/2022**, formado con motivo de la solicitud de fecha 05-cinco de abril de 2022-dos mil veintidós, presentada por los **C. C. Agustín Tristán Pérez y Eder Alberto Agustín Tristán Muñiz**, en su carácter de Apoderados legales de la persona moral denominada **BANCO BANCREA, S. A., INSTITUCIÓN DE BANCA MÚLTIPLE**, en carácter de **FIDUCIARIA del FIDEICOMISO No. BI4421** mediante el cual solicitan se les informe sobre la **Factibilidad de Fraccionar y Urbanizar el Suelo y se fijen los Lineamientos Generales de Diseño Urbano**, para el desarrollo de un Fraccionamiento de tipo Habitacional Unifamiliar de Urbanización Inmediata, el cual se denominará **CALLEJÓN DE LOS ENCINOS**, relativo a la superficie solicitada de **10,240.00 metros cuadrados**, del predio identificado con el número de expediente catastral **52-007-006**, colindantes a la Av. Hacienda Los Morales y vía Los Encinos, Distrito Urbano Los Cristales, Delegación Huajuco, en la ciudad de Monterrey, Nuevo León y

RESULTANDO

PRIMERO.- Los solicitantes en fecha cinco (05) de abril de dos mil veintidós (2022), presentó escrito a través del cual solicita se les informe sobre la **Factibilidad de Fraccionar y Urbanizar el Suelo y se fijen Lineamientos Generales de Diseño Urbano**, para el desarrollo de un Fraccionamiento de tipo Habitacional Unifamiliar de Urbanización Inmediata, el cual se denominará **CALLEJÓN DE LOS ENCINOS**, relativo a la superficie solicitada de **10,240.00 metros cuadrados**, del predio identificado con el número de expediente catastral **52-007-006**, colindantes a la Av. Hacienda Los Morales y vía Los Encinos, Distrito Urbano Los Cristales, Delegación Huajuco, del Municipio de Monterrey, Nuevo León, solicitud que fue presentada ante la Secretaría de Desarrollo Urbano Sostenible del Municipio de Monterrey, Nuevo León, misma que integró el expediente administrativo número **F-009/2022**.

SEGUNDO.- Los peticionarios adjuntaron a su solicitud la siguiente documentación:

1. Solicitud en formato signada por los **C. C. Agustín Tristán Pérez y Eder Alberto Agustín Tristán Muñiz** (Apoderados Legales). Anexando copia simple de la identificación oficial de cada uno de ellos.



ELIMINADO: 1.Nombre Fundamento Legal: artículo 141 de la Ley de Transparencia y Acceso a la Información Pública del Estado de Nuevo León y en concordancia con los Lineamientos en Materia de Clasificación y Desclasificación de la Información, así como para la Elaboración de Versiones Públicas de los Sujetos Obligados del Estado de Nuevo León por tratarse de información clasificada como confidencial en virtud de que contiene datos personales

N° de Oficio: 22815/SEDUSO/2023

Expediente Administrativo N° F-009/2022

Asunto: Factibilidad de Fraccionar y Urbanizar el Suelo y Lineamientos Generales de Diseño Urbano

2. Copia simple de la Escritura Pública N° 62,245 - sesenta y dos mil doscientos cuarenta y cinco, de fecha 26-veintiseis de agosto de 2021-dos mil veintiuno, pasada ante la fe del Lic. Ricardo Efraín Vargas Güemes, Notario Público Titular de la Notaría Pública N° 35 - treinta y cinco, con ejercicio en el Primer Distrito Registral en el Estado; relativa al **CONTRATO DE FIDEICOMISO IRREVOCABLE DE DESARROLLO INMOBILIARIO CON DERECHO DE REVERSIÓN**, que celebran, por sus propios derechos, el señor Mario Alberto Morales Morales, a quien se le denominara como el Fideicomitente - Fideicomisario "A"; y la sociedad denominada **DESARROLLADORA DE CAPITAL INMOBILIARIO DCI DE MÉXICO, SOCIEDAD ANONIMA DE CAPITAL VARIABLE**, representada por el señor Jesús Abraham Garza Hernández, a quien se le denominara como el Fideicomitente - Fideicomisario "B"; y la institución bancaria denominada **BANCO BANCREA, SOCIEDAD ANONIMA, INSTITUCION DE BANCA MULTIPLE**, a quien en lo sucesivo se le denominara el "**Fiduciario**", representada en este acto por sus delegados fiduciarios, los señores licenciados Pedro Javier Elizondo García y Arnoldo de la Garza Hinojosa, en el que el bien aportado fue el predio con expediente catastral 52 - 007 - 006, con una superficie de 10,240.00 metros cuadrados, colindante a la Av. Hacienda Los Morales y vía Los Encinos, Distrito Urbano Los Cristales, Delegación Huajuco, en el Municipio de Monterrey; inscrita en el Instituto Registral y Catastral del Estado de Nuevo León, bajo el Número 9267, Volumen: 309, Libro: 371, Sección: I Propiedad, Unidad Monterrey, de fecha 22-veintidos de septiembre de 2021-dos mil veintiuno.
3. Copia simple de la Escritura Pública N° 63,673 - de fecha 08 - ocho de noviembre de 2021 - dos mil veintiuno, pasada ante la fe del Lic. Ricardo Efraín Vargas Güemes, Notario Público Titular de la Notaría Pública N° 35, treinta y cinco, con ejercicio en el Primer Distrito Registral en el Estado, mediante la cual la persona moral **BANCO BANCREA, SOCIEDAD ANONIMA, INSTITUCIÓN DE BANCA MÚLTIPLE**, en su carácter de Fiduciario del Fideicomiso BI4421, por conducto de sus Delegados Fiduciarios, los C. [REDACTED] otorga Poder Especial en cuanto a su Objeto y General para actos de Administración a favor de los C.C. Agustín Tristán Pérez y Eder Alberto Agustín Tristán Muñiz.
4. Dichos delegados fiduciarios acreditan su personalidad mediante copia simple de escritura número 33,579 de fecha 09 de enero del 2018, pasado ante la fe del Lic. Héctor Mauricio Villegas Garza, notario público titular de la notaria publica número 122, con ejercicio en el Primer Distrito Registral con residencia en esta ciudad, inscrita en el Registro Público de Comercio del Instituto Registral y Catastral del Estado, bajo el folio mercantil electrónico 140790 en fecha 31-treinta y uno de enero de 2018-dos mil dieciocho.
5. Copia simple de escritura pública número 13,140 - trece mil, ciento cuarenta, de fecha 22 - veintidós del mes de julio del 2013 - dos mil trece, pasada ante la fe del Lic. Carlos Montaña Pedraza, notario público titular de la notaria publica número 130 - ciento treinta, con ejercicio en este Primer Distrito; **relativa a la constitución de la sociedad denominada "BANCO BANCREA S.A. INSTITUCION DE BANCA MULTIPLE"**, inscrita en el Instituto Registral y Catastral/del Estado, bajo el folio mercantil electrónico 140790*1 en fecha 12-doce de agosto de 2013-dos mil trece.



Gobierno
de
—
Monterrey

ELIMINADO: 1. Cédula Profesional, 2. Nombre Fundamento Legal: artículo 141 de la Ley de Transparencia y Acceso a la Información Pública del Estado de Nuevo León y en concordancia con los Lineamientos en Materia de Clasificación y Desclasificación de la información, así como para la Elaboración de Versiones Públicas de los Sujetos Obligados del Estado de Nuevo León por tratarse de información clasificada como confidencial en virtud de que contiene datos personales

Secretaría
de
Desarrollo Urbano
Sostenible

Nº de Oficio: 22815/SEDUSO/2023
Expediente Administrativo Nº F-009/2022
Asunto: Factibilidad de Fraccionar y Urbanizar el Suelo
y Lineamientos Generales de Diseño Urbano

6. Original del Certificado de Libertad de Gravámenes del predio identificado con el número de expediente catastral **52-007-006**, autorizado de fecha **14/12/2022**, folio **25655429/2022**, certifica que la propiedad inscrita a favor de **BANCO BANCREA, S.A. INSTITUCION DE BANCA MULTIPLE**, bajo el número **9267**, volumen **309**, libro **371**, sección I Propiedad, con fecha **22 - SEP - 2021**, Unidad Monterrey, no registra en su margen constancia vigente alguna de que este gravado con hipoteca, embargo, fianza, fideicomiso, ni de algún otro modo..
7. **Plano de localización del predio**, en el sector respectivo en la carta urbana del **Plan de Desarrollo Urbano del Municipio de Monterrey 2013-2025**, y plano topográfico con la superficie a desarrollar de **10,240.00** metros cuadrados, indicando las vías públicas y las redes maestras de infraestructura y servicios públicos que atraviesen y colinden con el predio, topografía del polígono y las curvas de nivel a cada **1.00** metros, siendo responsable del mismo el Ingeniero [REDACTED] con cedula profesional número [REDACTED] expedida por la Dirección General de Profesiones de la Secretaría de Educación Pública; en cumplimiento a lo dispuesto por los artículos 262 fracción IV y 263 fracción IV, de la Ley de Asentamientos Humanos, Ordenamiento Territorial y Desarrollo Urbano para el Estado de Nuevo León, en correlación a los artículos 143, fracción VI, y 144, fracción VI, del Reglamento de Zonificación y Uso de Suelo del Municipio de Monterrey, Nuevo León.
8. **Plano de análisis del terreno por rangos de pendientes**, de la superficie a desarrollar de **10,240.00** metros cuadrados, siendo responsable del mismo el [REDACTED] con cedula profesional número [REDACTED], expedida por la Dirección General de Profesiones de la Secretaría de Educación Pública.
9. **09-nueve fotografías del predio.**
10. Copia simple del recibo emitido por la Dirección de Ingresos de la Secretaría de Finanzas y Administración de Monterrey, correspondiente al pago del primero al sexto bimestre del año 2022 – dos mil veintidós del **impuesto predial** con el Folio: 345D-13503, del predio identificado con el número de expediente catastral **52-007-006**, con lo que acredita que está al corriente en los pagos de este impuesto.
11. De conformidad al artículo 144 fracciones VIII, IX, y X del Reglamento de Zonificación y Uso de Suelo del Municipio de Monterrey, el solicitante debe presentar las factibilidades de los servicios de agua potable, drenaje sanitario y drenaje pluvial, energía eléctrica y transporte público; sin embargo, de acuerdo a la Ley de Asentamientos Humanos, Ordenamiento Territorial y Desarrollo Urbano para el Estado de Nuevo León en su artículo 264 fracción IX y X, dichas factibilidades son requisitos para la etapa del Proyecto Urbanístico, por lo que se deberán presentar al solicitar la misma.
12. Copia simple del recibo mediante el cual acredita el pago de los derechos correspondientes, mismo que se describe en el numeral VI del apartado de Considerandos del presente resolutivo

Por lo que visto las constancias que obran en el expediente de referencia y

3/36

5140

ORIGINAL SERVICIO MONTERREY



CONSIDERANDO

I. Que esta Secretaría de Desarrollo Urbano Sostenible del Municipio de Monterrey, es competente para admitir, conocer, tramitar y resolver la presente solicitud, de conformidad a lo dispuesto por los artículos 1 Fracción IX, 3 fracciones I, LXXVIII, 6, 7, 11 fracciones XII y XXXI, 136 fracción I, 138 fracción I inciso a), II incisos a) y d), 168 fracción I inciso c) numeral 4, 169 fracción VIII inciso a), 170 fracciones I al XIII, 198, 202 fracción I, 206 fracción I, 207, 208 fracciones I al XV, 210 fracción I, 211 fracciones I al VI, 213 fracciones I al IV y VII al XI, 214 fracciones I al XI, 215 fracciones I al VI, 256 primer párrafo, 257 fracciones I al III, 258 fracciones I y II, 260, 261, 262 fracciones I al VI, 263 fracciones I al V, 286 fracciones I incisos a) y b), II inciso a), b), c), d), e), f), g), h), i), 291 fracción I y demás relativos aplicables a la Ley de Asentamientos Humanos, Ordenamiento Territorial y Desarrollo Urbano para el Estado de Nuevo León; artículos 1, 2, 3, fracción II, 44, 139, 140, 141, fracción I, 142, 143, fracciones I a VIII y 144, fracciones I a XII, del Reglamento de Zonificación y Uso de Suelo del Municipio de Monterrey, Nuevo León; artículos 86, 89, 90, 91, 94 y 96 de la Ley de Gobierno Municipal del Estado de Nuevo León; Artículos 16 fracción VIII, 98, 99, 100, fracciones I, V y LH, 101, fracciones IV y XIV, 102, fracciones II, VII y XVI y Tercero Transitorio, del Reglamento de la Administración Pública Municipal de Monterrey, Nuevo León.

II. El promovente cumple con los requisitos indicados en los artículos 262, fracciones I a VI y 263, fracciones I a V, de la Ley de Asentamientos Humanos, Ordenamiento Territorial y Desarrollo Urbano para el Estado de Nuevo León y artículos 143, fracciones I a la VIII y 144, fracciones I a XII, del Reglamento de Zonificación y Uso de Suelo del Municipio de Monterrey, Nuevo León.

III. Que de acuerdo al **Plan de Desarrollo Urbano del Municipio de Monterrey 2013-2025**, la superficie solicitada de **10,240.00 metros cuadrados** se ubica en una zona clasificada como Habitacional Unifamiliar (HM), en la cual de acuerdo a la Matriz de Compatibilidad de Usos y Destinos del Suelo y de Estacionamientos, del mencionado Plan, **El uso Habitacional Unifamiliar solicitado es permitido, por lo que se estima factible el uso solicitado.**

En cuanto a la Densidad, el Plan de Desarrollo Urbano del Municipio de Monterrey 2013-2025, en el apartado de notas al cuadro No. 21 "Densidades y lineamientos Urbanísticos" establece: "En el caso de la delegación Huajuco, las densidades y lineamientos urbanísticos serán las señaladas en el Plan Parcial específico para la delegación Huajuco"; y al respecto el Plan Parcial de Desarrollo Urbano Sustentable Cañón del Huajuco Monterrey 2010-2020, indica que el predio identificado con el número de expediente catastral **52-007-006**, se localiza en una zona que se clasifica como "CC" (Crecimiento Controlado), en donde se permiten hasta 15 viviendas por hectárea para predios con pendientes del 0 al 15% - por ciento; 8 viviendas por hectárea para predios con pendientes del 15.01 al 30 % - por ciento y 4 viviendas por hectárea para predios con pendientes del 30.01 al 45 % - por ciento;); las superficies con pendientes mayor a 45%, no se consideran aptos para el desarrollo urbano por lo que no serán susceptibles de aprovechamiento, ni construcción alguna.

IV. Análisis técnico de factibilidad, plano de pendientes de terreno natural. - El sistema de consulta de predios, denominado "ARC GIS", **NO MUESTRA pendientes superiores al 45 %** en el polígono identificado con el expediente catastral número **52-007-006**, y de acuerdo a las fotografías y el plano de levantamiento topográfico presentado por el promovente con la superficie total del predio de **10,240.00 metros cuadrados**, indicando las



curvas de nivel a cada 1.00 metro, siendo responsable del mismo el Ing. Jesús Abraham Garza Hernández, con cedula profesional número 7297975, por lo que el predio cuenta con pendientes de terreno natural predominantes en el rango del 0% al 15%, con base a los documentos antes referidos el predio en comento presenta pendientes del terreno natural menores al 45%, en todo la superficie.

Por lo tanto, no se actualiza el supuesto de que aquellas áreas o fracciones del terreno que presenten pendientes de terreno natural mayores al 45%, y que se consideran como áreas no urbanizables, de conformidad con lo dispuesto por el artículo 136, fracción III, inciso d), de la Ley de Asentamientos Humanos, Ordenamiento Territorial y Desarrollo Urbano para el Estado de Nuevo León.

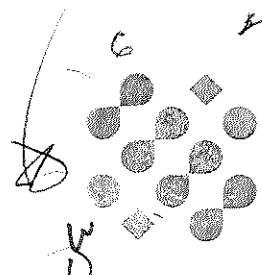
V. Se llevó a cabo una inspección en fecha 04 de mayo de 2022-dos mil veintidós, por parte de personal adscrito a esta Secretaría a fin de verificar la situación actual de los predios donde se señala lo siguiente:

1. Observaciones: Se observa el terreno sin indicaciones de trabajos preliminares, vegetación abundante en su totalidad, con pendiente natural; 2. Preliminares: No se han realizado trabajos preliminares; 3. Terracerías en Vialidades: No se tiene trazo de vialidades en el interior, ya que aún no se observan inicio de trabajos; 4. Drenaje Sanitario: No se tiene servicio de drenaje sanitario, ni se observan ventilas de conexión al predio; 5. Drenaje Pluvial: No cuenta con drenaje pluvial; 6. Agua potable: No se observan salidas de agua potable; 7. Red de Gas Natural: No se observan al exterior puntos de gas, 8. Pavimentaciones: Solo cuenta con pavimentación las calles de acceso Hacienda los Morales y calle Vía los Encinos, 9. Guarniciones: En la visita al predio no se presentan guarniciones al exterior de la calle Hacienda los Morales, ni tampoco se observan por la calle Vía los Encinos, 10. Red Eléctrica: Se observa red eléctrica por el lado de la calle Vía los Encinos; 11. Banquetas y Circulación para personas con capacidades diferentes y Bicicletas: El predio no cuenta con banqueta al exterior.

VI. Que al presente expediente se acompaña copia de recibo oficial Nº 3170000030143, de fecha 12-doce de mayo de 2023-dos mil veintitrés, expedido por la Dirección de Ingresos de la Secretaría de Finanzas y Administración del Municipio de Monterrey, Nuevo León, por la cantidad de \$17,065.23 (DIECISIETE MIL SESENTA Y CINCO PESOS 23/100 M.N.) correspondiente al pago de derechos que establece la Ley de Hacienda para los Municipios del Estado de Nuevo León, en el Artículo 52-bis fracción V inciso a), por concepto de Factibilidad y Lineamientos.

VII. Por lo anterior además de que se estima se puedan satisfacer las previsiones que sobre zonificación, vialidad, áreas destinadas para funciones públicas y de lotificación, previstas en la Ley de Asentamientos Humanos, Ordenamiento Territorial y Desarrollo Urbano para el Estado de Nuevo León, resulta procedente informar al interesado, que es **FACTIBLE de FRACCIONAR Y URBANIZAR EL SUELO** para desarrollar un fraccionamiento de tipo Habitacional Unifamiliar de Urbanización Inmediata, señalándose para tal efecto, los **LINEAMIENTOS GENERALES DE DISEÑO URBANO**, en los términos a que se contrae esta determinación.

Por lo anteriormente expuesto, la suscrita Secretaria de Desarrollo Urbano Sostenible del Municipio de Monterrey, Nuevo León:



A C U E R D A

PRIMERO: Se informa a la persona moral denominada **BANCO BANCREA, S. A., INSTITUCIÓN DE BANCA MÚLTIPLE**, en carácter de **FIDUCIARIA del FIDEICOMISO No. BI4421**, que es **Factible de Fraccionar y Urbanizar el Suelo** para desarrollar el Fraccionamiento de tipo Habitacional Unifamiliar de Urbanización Inmediata, el cual se denominará **CALLEJÓN DE LOS ENCINOS**, relativo a la superficie solicitada de **10,240.00 metros cuadrados**, del predio identificado con el número de expediente catastral **52-007-006**, colindante a la Av. Hacienda Los Morales y vía Los Encinos, Distrito Urbano Los Cristales, Delegación Huajuco, en la ciudad de Monterrey, Nuevo León; toda vez que existe congruencia del uso de suelo solicitado con lo señalado en el Plan de Desarrollo Urbano del Municipio de Monterrey 2013-2025, respetando la densidad bruta permitida que se indica en el numeral 5 del resolutivo TERCERO; bajo los lineamientos generales de diseño urbano que se señalan en el Resolutivo TERCERO del presente acuerdo, mismo que deberá respetar y cumplir en la elaboración del Proyecto Urbanístico en cumplimiento con los artículos 213 fracciones I al XI de la Ley de Asentamientos Humanos, Ordenamiento Territorial y Desarrollo Urbano para el Estado de Nuevo León.

SEGUNDO: Considerando que se actualiza lo dispuesto por el artículo 276 de la Ley de Asentamientos Humanos, Ordenamiento Territorial y Desarrollo Urbano para el Estado de Nuevo León, la persona moral denominada **BANCO BANCREA, S. A., INSTITUCIÓN DE BANCA MÚLTIPLE**, como fiduciaria, así como los fideicomitentes y fideicomisarios del **FIDEICOMISO No. BI4421**, tendrán responsabilidades solidarias de todas y cada una de las obligaciones señaladas en la Ley antes citada en el presente documento, y en las autorizaciones procedentes de las cuales se sustentan las peticiones resueltas en este trámite.

TERCERO: Como **LINEAMIENTOS GENERALES DE DISEÑO URBANO** el desarrollador, (en este caso la persona moral denominada **BANCO BANCREA, S. A., INSTITUCIÓN DE BANCA MÚLTIPLE**, en carácter de **FIDUCIARIA del FIDEICOMISO No. BI4421**); deberá cumplir con lo siguiente:

1. SUPERFICIE MÁXIMA DE TERRENO FACTIBLE A DESARROLLAR:

De conformidad a lo dispuesto por el **Plan de Desarrollo Urbano del Municipio de Monterrey 2013-2025**, en su plano de Zonificación Secundaria, conforme al cual se determinan el Uso y Destino del Suelo y fija las normas urbanísticas correspondientes a los inmuebles que quedan comprendidos en la delimitación que se regulan por dicho instrumento de planeación, quedando comprendida en la misma el predio con expediente catastral número **52-007-006**, y de acuerdo a el plano topográfico con rangos de pendientes, que obra en el expediente en el que se actúa, se constata que la superficie de terreno factible a desarrollar del citado predio es de **10,240.00 metros cuadrados**; de conformidad con lo dispuesto en el artículo 3, fracciones I, III y VI, 136 fracción I y III incisos c), y d), y 137, de la Ley de Asentamientos Humanos, Ordenamiento Territorial y Desarrollo Urbano para el Estado de Nuevo León.


2.- ALINEAMIENTOS VIALES Y DERECHOS DE VÍA: De conformidad con lo dispuesto por el artículo 286, fracción II, incisos b) y c), de la Ley de Asentamientos Humanos, Ordenamiento Territorial y Desarrollo Urbano para el Estado de Nuevo León, se indican los lineamientos en la materia de vialidades públicas y derechos de vía, siguientes:



Deberá de ceder y habilitar a título gratuito a favor del Municipio de Monterrey, las superficies de suelo determinada como vías públicas, del fraccionamiento que se pretende desarrollar en la superficie de **10,240.00 metros cuadrados** del predio con expediente catastral número **52-007-006**, además, deberá de respetar lo señalado en el alineamiento vial o derecho de vía de las vialidades colindantes al citado predio, y deberá de cumplirse con lo establecido en los artículos 167, 168 fracción I, inciso c), numeral 4; 169 fracción VIII, inciso a); y 170 fracciones I al IV y VI al XI, de la Ley de Asentamientos Humanos, Ordenamiento Territorial y Desarrollo Urbano para el Estado de Nuevo León en cuanto a vialidad se refiere; y de conformidad al oficio Nº **DPTDU/V/146/2022**, de fecha 12-doce de julio de 2022-dos mil veintidós, emitido por la Dirección de Proyectos Técnicos, de esta Secretaría; dicha Dirección otorga los lineamientos a cumplir, los cuales se señalan a continuación:

1. De acuerdo a lo indicado en el Plano de la Estructura Vial del Plan de Desarrollo Urbano del Municipio de Monterrey 2013-2025, deberá respetar los siguientes alineamientos viales:
 - Para la calle Hacienda Los Morales, deberá respetar un ancho mínimo de 15.00 metros, respetando su límite de propiedad de acuerdo a escrituras.
 - Para la calle Vía los Encinos, deberá respetar un ancho mínimo de 16.00 metros, 8.00 metros a partir del eje del camino y hacia ambos lados.
2. Deberá respetar todos los derechos de paso que afecten al predio (Agua, Drenaje, CFE, Gas, PEMEX, etc.)
3. Deberá acatar lo indicado en el artículo 167, 168, 169 y 170 de la Ley de Asentamientos Humanos, Ordenamiento Territorial y Desarrollo Urbano para el Estado de Nuevo León, en cuanto a vialidad se refiere.
4. Para el Proyecto Urbanístico, deberá presentar un Estudio de Movilidad, tal como se establece en el Artículo 264 de la Ley de Asentamientos Humanos, Ordenamiento Territorial y Desarrollo Urbano para el Estado de Nuevo León, cumpliendo con los puntos marcados en el Artículo 198 de la misma Ley.
5. De acuerdo a lo indicado en el artículo 86 del Reglamento de Zonificación y Uso de Suelo de Monterrey, las vialidades de acceso a los fraccionamientos, salvo los desarrollos bajo régimen en condominio, deberán estar libres de cualquier obstáculo que impida su continuidad vial, o en su defecto, deberán contar con la aprobación de la autoridad municipal competente.
6. De acuerdo a lo indicado 96 del Reglamento de Zonificación y Uso de Suelo de Monterrey, la pendiente Longitudinal en las vialidades deberá permitir pendientes hasta el 20-veinte por ciento en tramos de calle no mayores a 40-cuarenta metros de largo, los cuales deberán intercalarse con tramos de calle de 60-sesenta metros de largo y con pendientes menores al 15-quince por ciento.
En estos casos la superficie de rodamiento deberá ser de concreto hidráulico o asfáltico antiderrapante, en los términos de lo dispuesto por la Ley para la Construcción y Rehabilitación de Pavimentos del Estado de Nuevo León y las Normas Técnicas de Pavimentos del Estado de Nuevo León.
7. Deberá cumplir con lo indicado en el punto 5.4 Elementos de Cruce Seguros, de la Norma Técnica Estatal de Aceras de Nuevo León publicada en el Periódico Oficial del Estado de Nuevo León, en fecha 30 de octubre del 2019, en lo que respecta a las rampas peatonales en aceras.

En general, el diseño de las banquetas en la etapa del Proyecto Urbanístico deberá cumplir con esta Norma, por lo que en su momento se hará una reversión por parte de la Dirección General de Movilidad y Espacio Público la cual evaluará que el diseño de las mismas se apague a la normatividad aplicable y/o en su defecto indicar los ajustes necesarios al proyecto presentado.



8. Deberá marcarse al desarrollador, la obligación de aportar en forma proporcional y equitativa, con los recursos económicos que se requieran para las adecuaciones viales y para el desarrollo de la estructura vial maestra en la zona.

Así como lo dispuesto a los Artículos 83, 85, 87, 90, 91, 92, 93, 95, 97, 98 y 99, del Reglamento de Zonificación y Uso de Suelo de Monterrey, Nuevo León, que establecen:

"Artículo 83. En todo nuevo fraccionamiento, nuevas construcciones o edificaciones que se pretendan desarrollar en terrenos no urbanizados o previstos para crecimiento urbano, se deberá respetar la continuidad de las vialidades existentes en su colindancia, así como los derechos de paso que se requieran por cuestiones de infraestructura, según lo establezcan la Ley, el Plan y el presente Reglamento "..."

"Artículo 85. Los criterios de diseño de la vialidad, y las especificaciones de las secciones mínimas, así como las normas de trazo de andadores, calles y arterias en función a su jerarquía, incluyendo las vías exclusivas para bicicletas, se encuentran establecidas en la Ley y/o en el Plan, debiendo ser respetados en las autorizaciones que expida la autoridad competente en materia de desarrollo urbano."

"Artículo 87. Para los pavimentos de las vialidades, se observarán las disposiciones de la Ley para la Construcción y Rehabilitación de Pavimentos del Estado de Nuevo León y las Normas Técnicas de Pavimentos del Estado de Nuevo León vigentes"

"Artículo 90. En el trazo de nuevas vías públicas o áreas de circulación vehicular privadas, se deberán respetar y proteger los árboles en los términos del Reglamento de Protección Ambiental e Imagen Urbana de Monterrey."

"Artículo 91. Al desarrollar cualquier fraccionamiento o conjunto habitacional, se deberán habilitar banquetas a ambos lados de las vialidades, incluyendo aquellas que tengan colindancia con áreas municipales, arroyos, parques, jardines, en los términos ordenados por la Ley."

"Artículo 92. Cuando se desarrolle algún fraccionamiento o conjunto habitacional, las banquetas deberán habilitarse con un árbol de especie nativa, con las características que les sean señaladas en la resolución o dictamen correspondiente, a razón de un ejemplar por cada lote unifamiliar, dejando siempre un espacio libre para circulación de 1.20-un metro y veinte centímetros "..."

"Artículo 93. En las esquinas formadas por el cruce de calles, se deberán dejar ochavos y/o curvaturas adecuadas para las maniobras de vueltas derechas. Las dimensiones mínimas para los ochavos deberán ser de 3-tres metros por lado, pudiéndose sustituir la línea recta de un ochavo por una curva circular o



compuesta, la cual deberá tener un radio de giro mínimo de 3-tres metros. Las dimensiones de los ochavos podrán aumentar, conforme a las jerarquías viales de las calles que se entrecrucen."

"Artículo 95. En las vías públicas las aceras deben estar ubicadas en forma tal que presenten al peatón una continuidad y claridad de ruta, evitando la ubicación incorrecta de elementos que obstruyan el paso peatonal tales como postes, señales de tránsito, mobiliario urbano, rampas de acceso, escalones, jardines, transformadores, anuncios denominativos, teléfonos públicos, entre otros."

"Artículo 97. Las vialidades deberán tener una pendiente transversal (bombeo) mínima del 2-dos por ciento que permita el desalojo y la conducción de las aguas pluviales. La construcción de cunetas, cruces pluviales, imbornales y demás obras complementarias, se deberán realizar según el dictamen técnico correspondiente."

"Artículo 98. En los fraccionamientos, las vialidades que se pretendan construir se sujetarán a lo siguiente:

I. A lo largo de las vialidades se habilitarán cunetas hacia el lado de corte para evitar el desgajamiento del terraplén y a fin de desalojar y conducir las aguas pluviales, considerándose una pendiente transversal mínima de bombeo del 2-dos por ciento, construyendo los cruces pluviales, imbornales y demás obras complementarias;

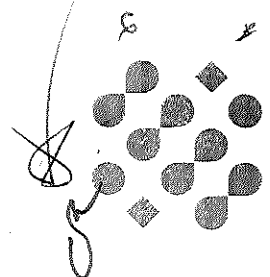
II. El acceso de transporte pesado y de carga estará restringido. Se requerirá oficio de autorización de la Secretaría de Vialidad y Tránsito para circular en estas áreas cuando se trate de obras autorizadas por la Secretaría; y

III. Las vialidades deberán contar con un sistema integral de señalización para conductores y peatones, con carácter informativo, preventivo y restrictivo de sus movimientos, que garanticen la seguridad de quienes transiten, el cual será aprobado por la Secretaría de Vialidad y Tránsito."

"Artículo 99. Es responsabilidad del propietario, poseedor o responsable de la obra el estabilizar los taludes resultantes de cortes o rellenos de suelo que se realicen para la construcción de vialidades, viviendas, edificaciones y la acción de lotificar, esto para evitar deslizamientos, derrumbes o hundimientos, debiendo presentar ante la Secretaría el Estudio de Estabilidad de Taludes y el Sistema de Estabilización, el cual deberá ser elaborado por un perito en la materia o empresa especializada."

Así mismo, La Ley de Asentamientos Humanos, Ordenamiento Territorial y Desarrollo Urbano del Estado de Nuevo León, establece en su artículo 213, fracción VIII lo siguiente:

Artículo 213. Además de lo señalado en los artículos 210 y 211 de esta Ley, la autorización de fraccionamientos habitacionales de urbanización inmediata se sujetará a las siguientes disposiciones: ...



VIII.- Las calles o vías públicas locales tendrán como mínimo un derecho de vía de 13-trece metros y las vías locales cerradas deberán ser de 13-trece metros y tendrán un retorno mínimo de 23-veintitrés metros de diámetro de paramento a paramento, con aceras de 2.50-dos punto cincuenta metros cada una, **deberán estar vinculadas o conectadas al sistema vial autorizado...**

Al respecto, el artículo 203, fracción IV, de la Ley de Asentamientos Humanos, Ordenamiento Territorial y Desarrollo Urbano para el Estado de Nuevo León, establece:

Artículo 203. *La ejecución de las acciones urbanas a que se refiere el artículo anterior, se sujetará a los siguientes requisitos:*

I. a III.....

IV. *Ejecutar, a su costo, la construcción, habilitación y dotación de la infraestructura y equipamiento en las áreas de que se trate, así como de las adecuaciones en la infraestructura y redes de servicios públicos primarios que requieran para su adecuado funcionamiento, de manera proporcional al costo-beneficio incluyendo a los propietarios beneficiados."*

A su vez los artículos 207, primer párrafo, y 208, fracciones VII y VIII, de la Ley antes citada a la letra señalan:

Artículo 207. *Solo podrá denominarse fraccionamiento la acción de crecimiento urbano, consistente en la urbanización del suelo con apertura de vías públicas.*


Artículo 208. *Quienes lleven a cabo alguno de los fraccionamientos señalados en las fracciones I al V del artículo 206 de esta Ley, estarán obligados a realizar las siguientes obras de urbanización: ...*

VIII. *Las guarniciones y banquetas de concreto conforme a las especificaciones que señale el Municipio;*

IX. *La habilitación de las vías públicas con pavimentos, de acuerdo a las especificaciones de obra pública señaladas en la normatividad aplicable en la Ley para la Construcción y Rehabilitación de Pavimentos del Estado de Nuevo León; ..."*

Los requerimientos y especificaciones a cumplir para las vías públicas que integran la infraestructura para la movilidad serán las señaladas en el artículo 169 fracción VIII, inciso a) de la Ley de Asentamientos Humanos, Ordenamiento Territorial y Desarrollo Urbano para el Estado de Nuevo León.

En el caso de Vías locales residenciales: tendrán un derecho de vía de 13.00 metros con aceras de 2.50 metros a cada lado y 2.50 metros de espacio para estacionamiento en cordón, al lado de cada acera, podrán ser de un sentido o doble sentido con carril de circulación intermitente. No podrán tener una longitud mayor de 200.00 metros con una tolerancia del 10.0% entre calles transversales. Podrán intersectar transversalmente con una vía vehicular, peatonal o andador a través de un parque. Las Vías locales residenciales cerradas deberán ser de doble sentido y tendrán un retorno mínimo de 23.00 metros de diámetro de paramento a paramento y tendrán una longitud máxima de 200.00 metros con una tolerancia del 10.0 %; en la **etapa del proyecto urbanístico**, deberá acompañar a su solicitud respectiva **un estudio de movilidad**, el cual tendrá como objetivo analizar las



características, condiciones y capacidad de la infraestructura vial, ciclista y peatonal, así como la oferta de los servicios de transporte público, que en combinación con los aspectos del contexto urbano tienen efectos sobre la movilidad; lo anterior, en cumplimiento a lo establecido en el artículo 198 de la Ley de Asentamientos Humanos, Ordenamiento Territorial y Desarrollo Urbano para el Estado de Nuevo León.

El solicitante deberá ceder a título gratuito a favor del municipio de Monterrey, las superficies de suelo que llegasen a ser determinadas como vías públicas; realizar el diseño de pavimento de acuerdo a lo establecido en la Ley para la Construcción y Rehabilitación de Pavimentos del Estado de Nuevo León, en cumplimiento al artículo 170 fracción IX, 208, fracción VIII, y 214, fracción I, de la Ley de Asentamientos Humanos, Ordenamiento Territorial y Desarrollo Urbano para el Estado de Nuevo León.

Tratándose de destinos relativos a la infraestructura vial el solicitante deberá respetar los derechos de vía correspondientes, y tendrá la obligación de participar en la derrama económica para la ejecución de obras viales en la zona, debiendo coordinarse con la Secretaría de Infraestructura Sostenible, con la Coordinación de Vialidad Municipal (o las que las sustituyan) para el cumplimiento de la anterior.


De conformidad con lo dispuesto por el artículo 213, fracción XI, de la Ley de Asentamientos Humanos, Ordenamiento Territorial y Desarrollo Urbano del Estado de Nuevo León, y el artículo 10, párrafos segundo y tercero, de la Ley de Movilidad Sostenible y Accesibilidad Para el Estado de Nuevo León, para poder continuar con las subsecuente etapa del fraccionamiento que ahora nos ocupa, el solicitante deberá solicitar y obtener previamente la documental denominada factibilidad del servicio del transporte público, otorgada por la autoridad estatal competente en materia de transporte urbano, el Instituto de Movilidad y Accesibilidad del Estado, y deberá de presentarse a esta Autoridad Municipal al momento de solicitar la aprobación del proyecto urbanístico.

3. **DERECHOS DE VÍA DE INFRAESTRUCTURA:** Deberá de respetar los derechos federales, estatales y/o municipales de infraestructura que afecten el predio (C.F.E., PEMEX, A. Y D., LIMITES FEDERALES DE RIOS, REDES VIALES, ETC.).

4. **SUPERFICIE DE CESIÓN DE SUELO PARA DESTINOS Y CRITERIOS DE LOCALIZACIÓN DEL MISMO:**

De conformidad con lo dispuesto por el artículo 286, fracción II, inciso d) de la Ley de Asentamientos Humanos, Ordenamiento Territorial y Desarrollo Urbano para el Estado de Nuevo León, se indican los lineamientos en la materia de las superficies de cesión de suelo al Municipio para destinos y los criterios de localización siguientes:

De acuerdo a lo solicitado para un fraccionamiento habitacional Unifamiliar de urbanización inmediata el artículo 210 fracción I, y 211 de la Ley de Asentamientos Humanos, Ordenamiento Territorial y Desarrollo Urbano para el Estado de Nuevo León, establecen: Quienes lleven a cabo las acciones de crecimiento urbano señaladas por el presente artículo deberán ceder gratuitamente al municipio sin condición, reserva o limitación alguna para destinos y equipamiento urbano público, superficies de suelo, denominadas áreas de cesión municipal, que para cada acción se indican, y que el análisis de áreas de cesión al municipio se hará sobre el proyecto urbanístico, y dichas áreas de cesión deben de ser conforme a los porcentajes y cumplir con las características que en adelante



se indican:

I. Fraccionamientos habitacionales unifamiliares de urbanización inmediata y progresiva: el 17%-diecisiete por ciento del área vendible o 22-veintidós metros cuadrados de suelo por unidad de vivienda, lo que resulte mayor.

El 60%-sesenta por ciento del suelo cedido deberá destinarse para jardines, parques o plazas públicas; de lo anterior, un 30%-treinta por ciento en fraccionamientos habitacionales de urbanización inmediata se podrá destinar para jardines ubicados en camellones y rotondas de 4-cuatro metros de ancho o de diámetro como mínimo, o anchuras adicionales en las aceras, y hasta un 30%-treinta por ciento de lo anterior en jardines menores, siempre y cuando esto sea en vías colectoras o menores, y no podrá ser contabilizado como parte de su derecho de vía.

El otro 40%-cuarenta por ciento del suelo cedido deberá destinarse al mismo uso o a la construcción del equipamiento educativo público de nivel básico, áreas deportivas públicas, caseta de vigilancia y asistencia pública.

En los fraccionamientos habitacionales unifamiliares de urbanización inmediata de más de 50-cincuenta viviendas, las áreas de cesión deberán ser polígonos de terrenos mayores a 1,000 metros.

La cesión municipal solo se hará por una sola ocasión y no podrá exigirse al propietario del predio cesión adicional a la realizada al haber llevado a cabo la acción de crecimiento urbano previamente autorizada.

..... Las áreas de cesión serán inalienables, imprescriptibles e inembargables, no estarán sujetas a acción reivindicatoria, no podrán ser cubiertas en efectivo, no podrán ser objeto de enajenación o gravamen y sólo podrán utilizarse para los fines descritos en este artículo, Por lo que no se deberá cambiar su destino,

El suelo cedido conforme lo dispuesto en el artículo 210 deberá cumplir con las características contenidas dentro del artículo 211 de la Ley de Asentamientos Humanos, Ordenamiento Territorial y Desarrollo Urbano para el Estado de Nuevo León, que a la letra establece:

"Artículo 211. El suelo cedido conforme lo dispuesto en el artículo anterior deberá cumplir las siguientes características:

I. No deberá estar afectado por restricciones federales y estatales;

II. No podrán incluirse áreas de cesión ubicadas en cañadas, con períodos de retorno pluvial calculados a 20-veinte años;

III. Deberá ser de la misma calidad y características al promedio de las que componen el fraccionamiento;

IV. Podrán tener cualquier forma geométrica;



V. Deberán tener una superficie mínima de 1,000 - un mil metros cuadrados cada uno, salvo las excepciones previstas en la presente Ley; y

VI. No se aceptarán terrenos que por sus características y condiciones no puedan ser aprovechados para los destinos y equipamiento urbano público que señala esta Ley."

5. USOS DEL SUELO PREDOMINANTE Y COMPATIBLES E INDICACIONES SOBRE SU ZONIFICACIÓN, DENSIDAD PERMITIDA EN LOS USOS HABITACIONALES:

ZONIFICACIÓN: De acuerdo al Plan de Desarrollo Urbano del Municipio de Monterrey 2013-2025, la superficie solicitada de 10,240.00 metros cuadrados se ubica en una zona clasificada como Habitacional Unifamiliar (HM), en la cual de acuerdo a la Matriz de Compatibilidad de Usos y Destinos del Suelo y de Estacionamientos, del mencionado Plan, El uso Habitacional Unifamiliar solicitado es permitido, por lo que se estima factible el uso solicitado.

DENSIDAD: De acuerdo al Plan de Desarrollo Urbano del Municipio de Monterrey 2013-2025, el predio en cuestión se encuentran ubicados en la Delegación Huajuco, Distrito Urbano Los Cristales, donde en su apartado de notas al cuadro No. 21 "Densidades y lineamientos Urbanísticos" establece:

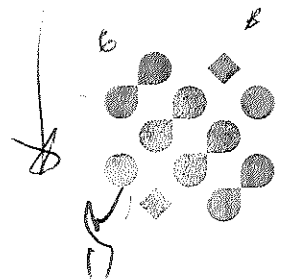
"...En el caso de la delegación Huajuco, las densidades y lineamientos urbanísticos serán las señaladas en el Plan Parcial específico para la delegación Huajuco..."

Así mismo la superficie del predio con expediente catastral número 52-007-006, de 10,240.00 metros cuadrados, de acuerdo al Plan Parcial de Desarrollo Urbano Sustentable Cañón del Huajuco del Municipio de Monterrey 2010-2020 se localiza en una zona que se clasifica como "CC" (Crecimiento Controlado), en base a las pendientes del predio a desarrollar, calculada de la siguiente manera: en donde se permiten hasta 15 viviendas por hectárea para predios con pendientes del 0 al 15%-por ciento; 8 viviendas por hectárea para predios con pendientes del 15.01 al 30 % - por ciento y 4 viviendas por hectárea para predios con pendientes del 30.01 al 45 %; por lo anterior y en razón a que el predio antes referido presenta una pendiente natural menor al 15-quince por ciento, como se explica en el Apartado IV del presente dictamen, y siendo que el máximo aprovechamiento de la densidad permitida para el predio en comento, nos arroja 15 lotes para uso de vivienda habitacional unifamiliar, los cuales deberán ser lotes con superficies similares (lotes promedio) por lo que en un futuro ya no podrán ser objeto de subdivisión al haberse agotado dicha densidad aprovechando la totalidad de la densidad bruta permitida, lo anterior, excepto a que se modifique el Plan Parcial de Desarrollo Urbano Sustentable Cañón del Huajuco Monterrey 2010-2020, y se determine una mayor densidad para esta zona, de conformidad con lo establecido en el artículo 213, fracción VII, de la Ley de Asentamientos Humanos, Ordenamiento Territorial y Desarrollo Urbano para el Estado de Nuevo León, que a la letra dice:

"...Artículo 213. Además de lo señalado en los artículos 210 y 211 de esa Ley, la autorización de fraccionamientos habitacionales de urbanización inmediata se sujetará a las siguientes disposiciones:

I. a VI.....

VII. Deberán cumplir con las normas de densidad, coeficientes de ocupación y utilización del suelo y demás normas que establezcan el plan o programa de desarrollo urbano aplicable; ..."



6. SUPERFICIE Y DIMENSIONES MÍNIMAS DE LOTES:

En lo que respecta a las superficies y dimensiones de los lotes, se debe de cumplir con las características contenidas dentro del artículo 213, fracciones I, III, IV, VII y VIII, de la Ley de Asentamientos Humanos, Ordenamiento Territorial y Desarrollo Urbano para el Estado de Nuevo León, que señala que además de lo señalado en los artículos 210 y 211 de la Ley en comento, la autorización de fraccionamientos habitacionales unifamiliares de urbanización inmediata se sujetará a las siguientes disposiciones:

- I. El frente de los lotes para vivienda unifamiliar será de 7-siete metros lineales como mínimo;
- II.;
- III. Los lotes de vivienda unifamiliar tendrán como mínimo 37-treinta y siete metros cuadrados de área libre de edificación, en donde se incluye un estacionamiento con dimensiones mínimas de 15-quince metros cuadrados, los cuales podrán ser distribuidos libremente en la superficie del predio;
- IV. En el lote mínimo no se podrá construir más de una vivienda;
- V.;
- VI.;
- VII. Deberán cumplir con las normas de densidad, coeficientes de ocupación y utilización del suelo y demás normas que establezca el plan o programa de desarrollo urbano aplicable.
- VIII. Las calles o vías públicas locales tendrán como mínimo un derecho de vía de 13- trece metros y las vías locales cerradas deberán ser de 13-trece metros y tendrán un retorno mínimo de 23-veintitrés metros de diámetro de paramento a paramento, con aceras de 2.50 - dos punto cincuenta metros cada una, deberán estar vinculadas o conectadas al sistema vial autorizado.

Es menester señalar que, en relación a la obligación de cumplir con las normas de densidad, coeficientes de ocupación y utilización del suelo y demás normas que establezca el plan o programa de desarrollo urbano aplicable; los lotes deberán ser de superficies similares (lotes promedio) por lo que en un futuro ya no podrán ser objeto de subdivisión al haberse agotado dicha densidad aprovechando la totalidad de la densidad bruta permitida, tal y como se menciona en el numeral que antecede.

7. CRITERIOS DE ARBORIZACIÓN DE ÁREAS PÚBLICAS:

De conformidad con lo dispuesto por el artículo 286, fracción II, inciso g) de la Ley de Asentamientos Humanos, Ordenamiento Territorial y Desarrollo Urbano para el Estado de Nuevo León, se indican los lineamientos en la materia de la arborización de las áreas públicas:

Se deberá de cumplir con los artículos 213, fracción X y 215 de la Ley de Asentamientos Humanos, Ordenamiento Territorial y Desarrollo Urbano para el Estado de Nuevo León, que disponen lo siguiente:



Artículo 213. Además de lo señalado en los artículos 210 y 211 de esta Ley, la autorización de fraccionamientos habitacionales de urbanización inmediata se sujetará a las siguientes disposiciones:

I. a IX.

X. Arbolado nativo de la región en áreas de calles, camellones y demás lugares destinados a ese fin, en una cantidad igual a: Un árbol con las siguientes características, deberá contar cuando menos con un grosor de 7.5-siete centímetros y medio, y medir no menos de un metro con treinta centímetros de altura, considerando aquellas especies que no causen daño a la infraestructura habitacional, los cuales deberán estar ya plantados al momento de su entrega, en la acera frontal de cada lote vendible, y lo mismo aplicará para una vivienda nueva o por cada departamento nuevo en su caso, y un árbol de las características señaladas por cada 7-siete metros lineales, destinándose el resto de árboles en caso de existir, para ubicarse en las áreas públicas municipales del fraccionamiento o bien donde el Municipio lo determine por escrito; un árbol por cada 7-siete metros de camellón; y un árbol por cada 100-cien metros cuadrados de parques.

La obligatoriedad de plantar los arboles a que se refiere el párrafo anterior en ningún caso podrá ser conmutada por el pago de cantidad alguna en moneda o especie.

XI.

Artículo 215. En lo referente a la habilitación, equipamiento y arbolado de áreas verdes o recreativas de fraccionamientos habitacionales de urbanización inmediata, los lineamientos conforme a los cuales la autoridad municipal apruebe un proyecto urbanístico, deberán de incluir como mínimo:

I. Construcción de banqueta perimetral, con facilidades para personas con discapacidad, y adicionalmente en su interior 500-quinientos metros cuadrados de banqueta por cada 10,000-diez mil metros cuadrados de terreno cedido para jardines o parques;

II. Instalación del alumbrado perimetral y adicionalmente en su interior una luminaria por cada 500-quinientos metros cuadrados de terreno cedido;


III. Instalación de toma de agua para riego, limpieza y jardinería;

IV. Instalación de bancas, una por cada 250-doscientos cincuenta metros cuadrados de terreno cedido para jardines o parques;

V. Juegos infantiles, tres juegos infantiles por cada 5,000-cinco mil metros cuadrados de terreno cedido para jardines o parques; y

VI. Árboles nativos de la región de al menos 5-cinco centímetros de grosor medidos a 1-un metro de altura, los cuales se colocarán 1 -uno por cada 100 -cien metros cuadrados de área de cesión."

Por lo anterior, en la etapa de solicitud de autorización del Proyecto Urbanístico, las solicitantes deberán



de presentar el plano del proyecto de habilitación de las áreas de cesión municipales, para, en su caso, SU autorización, en el que se muestre gráficamente la forma en que se cumpla con las normas antes referidas y con lo indicado en el apartado de LINEAMIENTOS AMBIENTALES del presente documento.

8. CARACTERÍSTICAS DE LAS EDIFICACIONES A REALIZAR:

De conformidad con lo dispuesto por los artículos 254 y 255 de la Ley de Asentamientos Humanos, Ordenamiento Territorial y Desarrollo Urbano para el Estado de Nuevo León, para la imagen urbana de los centros de población los proyectos urbanos y las construcciones deberán observar lo siguiente:

- I. Las nuevas edificaciones deberán ser armónicas y compatibles en estilo, materiales y forma, integrándolos al entorno, cuidando el carácter de barrio o conjunto urbano que sea característico de la zona;
- II. Se conservarán y protegerán los elementos naturales característicos y distintivos de los centros de población y sus barrios;
- III. Se promoverá la creación de parques, forestación y espacios públicos que mejoren la imagen urbana y el ambiente de las zonas urbanizadas y por urbanizar;
- IV. Se promoverá y vigilará que no se obstruya la visibilidad del paisaje natural característico de la zona; y
- V. Los propietarios de las edificaciones, tendrán obligación de participar en la conservación de su entorno urbano, manteniendo en buen estado y aspecto el espacio público que usa evitando actividades incompatibles.

En las zonas y/o construcciones de valor artístico y cultural, la autoridad municipal, establecerá los lineamientos para que los anuncios, instalaciones, infraestructura y mobiliario urbano en la vía pública procurando armonizarlos con el entorno.

La Dependencia Estatal y los municipios promoverán la imagen urbana de los centros de población en el Estado, con la finalidad de coadyuvar a la adecuada conservación, mantenimiento y preservación del espacio urbano estableciendo las regulaciones correspondientes, bajo los principios siguientes:

- I. Cuidar la calidad visual, para garantizar que la estructura urbana y sus elementos sean armónicos y congruentes entre sí, en términos de diseño, color y volumetría;
- II. Generar la apropiación del espacio urbano vecinal, estableciendo criterios, normas y regulaciones de diseño urbano y de construcción de todo elemento sobre la vía pública;
- III. Las regulaciones en materia de imagen urbana que se expidan, deberán garantizar la protección y seguridad de las personas y sus bienes;
- IV. La calidad visual, para garantizar que la estructura urbana y sus elementos, sean armónicos y congruentes entre sí, en términos de diseño, color y volumetría, entre otros; y
- V. La eficiencia, funcionalidad y seguridad, consistente en que los criterios, normas y regulaciones en materia de imagen y diseño urbanos, deberán tender a generar la apropiación y reconocimiento vecinal y ciudadano de su espacio.

Las edificaciones que se pretendan realizar en los lotes resultantes del fraccionamiento a desarrollar, deberán cumplir con la densidad aprobada para la zona, de conformidad con lo expuesto en el Apartado V, de Zonificación y Densidad del presente dictamen, así mismo deberá cumplir con los lineamientos de altura, coeficiente de uso de suelo, coeficiente de ocupación del suelo, coeficiente de área verde, remetimientos laterales, remetimiento frontal, remetimiento posterior, cajones de estacionamiento, y demás que se establezcan en las disposiciones



generales en materia de construcción y desarrollo urbano que estén vigentes al momento de presentarse la solicitud de licencia de construcción correspondiente, ya sean del Plan Parcial, del Reglamento de Zonificación y Uso de Suelo del Municipio de Monterrey, del Reglamento Para las Construcciones del Municipio de Monterrey, o de cualquier otro Reglamento aplicable expedido o que expida el Ayuntamiento del Municipio de Monterrey.

Serán sujetos de responsabilidad penal en términos del artículo 249, fracción IV, del Código Penal del Estado de Nuevo León y demás aplicables quienes de manera dolosa presenten estudios falseados que pongan en situación de peligro la seguridad de las personas y sus bienes, así mismo podrán incurrir en responsabilidad civil y administrativa, y en su caso, tendrán la obligación de indemnizar por los daños y perjuicios causados, según lo disponen los artículos 357 y 358, primer párrafo, de la Ley de Asentamientos Humanos, Ordenamiento Territorial y Desarrollo Urbano Para el Estado de Nuevo León.

9 LINEAMIENTOS GENERALES DE URBANIZACIÓN- INFRAESTRUCTURA


Se deberá de dar cumplimiento a lo dispuesto por del Reglamento de Zonificación y Uso de Suelo del Municipio de Monterrey, Nuevo León, en los artículos 110, 111, 113, 117, 118, 119, 120, 121, y 122, que disponen lo siguiente:

ARTÍCULO 110. La infraestructura general se realizará en el espacio que integra las vías públicas. Previo a cualquier instalación que se pretenda llevar a cabo en un sector urbanizado, el interesado deberá obtener la información correspondiente respecto a la ubicación y profundidad de estas instalaciones, en el entendido de que de ocasionar un daño a las mismas estará obligado a reparar el daño a su costa, informando dicha situación al organismo operador del servicio que hubiera sido dañado.

ARTÍCULO 111. En los nuevos fraccionamientos, con excepción de fraccionamientos de urbanización progresiva, la infraestructura deberá ser preferentemente subterránea. Deberán utilizarse señalamientos para identificar las líneas de infraestructura de servicios subterráneos con el fin de evitar excavaciones innecesarias para su localización y reparación. Las redes domiciliarias de energía eléctrica, teléfono, drenaje, gas natural y agua, deberán instalarse conforme a las especificaciones que establezcan las empresas o compañía prestadora del servicio correspondiente.

ARTÍCULO 113. En caso de existir cualquier derecho de paso para la introducción de infraestructura sobre lotes privados, estos deben ser completamente respetados, libres de construcción y con libre acceso para las empresas encargadas de los servicios básicos.

ARTÍCULO 117. Las obras de drenaje pluvial a que están obligados los interesados, podrán resolverse, entre otras, mediante la construcción de obras hidráulicas de contención y regulación de escurrimientos, de acuerdo con los estudios técnicos correspondientes y previa autorización de la Secretaría.



Se podrán habilitar en los camellones de las vías públicas, bajo las áreas verdes, de circulación y/o recreación, sistemas de captación, retención y conducción de escurrimientos pluviales, en una modalidad de camellones drenantes.

ARTÍCULO 118. La demarcación de ríos y arroyos será la que establezca la Comisión Nacional del Agua, pudiendo ser a solicitud del usuario o de la Secretaría.

ARTÍCULO 119. Se prohíbe bloquear, rellenar o utilizar como vialidad en su plantilla, todos los cauces de ríos y arroyos, cañadas, y los demás escurrimientos naturales.

Los propietarios o responsables de la realización de obras deberán prevenir el arrastre aguas abajo de materiales, productos, subproductos, residuos o desechos de las actividades propias de la construcción o de los generados por el personal de ésta.

ARTÍCULO 120. Para mitigar los riesgos de inundación en los puntos de coincidencia de caudales pico, se deberán establecer medidas preventivas a fin de que el pico del caudal generado por la urbanización sea amortiguado, mediante su retención temporal, por medio del establecimiento de obras de regulación o estructuras retenedoras, a través de las siguientes medidas:

- I. Lineamientos de carácter estructural.
- II. Lineamientos de carácter no estructural.
- III. Derogada

ARTÍCULO 121. Los lineamientos de carácter estructural, comprenden la realización de obras de infraestructura pluvial, en donde se deberá respetar lo siguiente:

- I. Construir obras de drenaje pluvial, cuando el aporte hidráulico de la cuenca lo requiera; garantizando la calidad de la obra por el término de 3-tres años a partir de la fecha de recepción por parte de la Autoridad Municipal correspondiente.
- II. Establecer estructuras reguladoras y disipadoras de energía en escurrimientos donde no se tenga continuidad de obras pluviales aguas abajo y que representen problemas de afectación por inundación y acarreo de sedimentos.
- III. Mantener y respetar los cauces de escurrimientos de cañadas sin enductar, a menos que el estudio así lo indique y salvo la aprobación de las autoridades correspondientes. Estos cauces no deberán ser obstruidos.
- IV. Las que se señalen en los dictámenes hidrológicos específicos que al efecto realice la Autoridad competente, dentro de las autorizaciones de construcción y urbanización del suelo.
- V. Derogada.
- VI. Derogada.
- VII. Derogada.

ARTÍCULO 122. Los lineamientos de carácter no estructural, comprenden la implementación de programas de mejoramiento de la infraestructura pluvial existente.



Serán aplicables en las áreas urbanas, en donde se pretendan realizar acciones de crecimiento, donde no exista infraestructura pluvial o la existente sea insuficiente para el manejo y conducción de los escurrimientos pluviales, debiendo observarse lo siguiente:

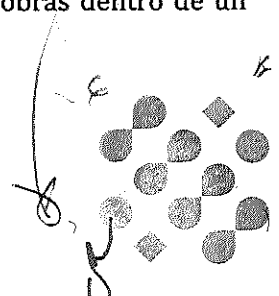
- I. Mitigar el caudal generado por las lluvias, debido a las actividades de construcción.
- II. El interesado en construir deberá establecer en el estudio hidrológico correspondiente, el volumen de escurrimientos a retener y las medidas mitigadoras o sistemas de detención.
- III. La Secretaría evaluará el estudio hidrológico y autorizará las obras, medidas de mitigación o sistemas de detención que se requieran.
- IV. El interesado deberá realizar las medidas de mitigación o sistemas de detención, en forma conjunta con las obras de construcción del inmueble.

Con base a lo señalado en el artículo 111 del Reglamento de Zonificación y Uso de Suelo del Municipio de Monterrey, Nuevo León vigente, en los nuevos fraccionamientos, con excepción de fraccionamientos de urbanización progresiva, la infraestructura deberá ser preferentemente subterránea. Deberán utilizarse señalamientos para identificar las líneas de infraestructura de servicios subterráneos con el fin de evitar excavaciones innecesarias para su localización y reparación. Las redes domiciliarias de energía eléctrica, teléfono, drenaje, gas natural y agua, deberán instalarse conforme a las especificaciones que establezcan las empresas o compañía prestadora del servicio correspondiente; no podrán utilizarse las áreas de cesión municipal para la instalación de infraestructura general sujeta a las restricciones que imponga la Secretaría y demás que se señalan a continuación:

9.1. INFRAESTRUCTURA INSTITUCIONAL Y MUNICIPAL:

De conformidad con el artículo 208, de la Ley de Asentamientos Humanos, Ordenamiento Territorial y Desarrollo Urbano para el Estado de Nuevo León, el solicitante estará obligado a realizar las siguientes obras de urbanización:

- I. La red de distribución de agua potable y sus tomas domiciliarias e hidrantes, la cual se deberá sujetar en su diseño, construcción y operación a las normas, especificaciones y lineamientos que le señale la autoridad u organismo operador de los servicios de agua potable en la autorización respectiva;
- II. La red de drenaje sanitario, descargas domiciliarias, subcolectores y colectores, y lineamientos que señale la autoridad u organismo operador de los Servicios de Drenaje Sanitario en la autorización respectiva;
- III. La red u obras para el manejo integral de aguas pluviales, conforme al diseño que autorice el organismo operador, de acuerdo con el plan de manejo integral de aguas pluviales;
- IV. La red de distribución de energía eléctrica y obras complementarias, las cuales deberán ser aprobadas por el organismo prestador del servicio, considerando que todas las obras dentro de un fraccionamiento deberán de ser subterráneas, excluyendo las líneas troncales;



- V. El alumbrado público, el cual deberá contar con un sistema ahorrador de energía y ser conforme a las especificaciones municipales;
- VI. La nomenclatura, señalización vial y mobiliario urbano;
- VII. Las guarniciones y banquetas de concreto conforme a las especificaciones que señale el Municipio; para el caso de los fraccionamientos habitacionales simultáneos o conjuntos habitacionales simultáneos, donde la edificación de las viviendas se realiza conjuntamente con la urbanización, las banquetas no serán exigibles en la etapa de urbanización, ya que los lotes se venderán con una casa terminada que incluye las banquetas;
- VIII. La habilitación de las vías públicas con pavimentos, de acuerdo a las especificaciones de obra pública señaladas en la normatividad aplicable en la Ley para la Construcción y Rehabilitación de Pavimentos del Estado de Nuevo León;
- IX. La red general de gas para el consumo doméstico donde se cuente con abastecimiento;
- X. Las obras de infraestructura troncal de servicios básicos que se requieran para su incorporación al área urbana o urbanizada;
- XI. Las obras y provisiones necesarias para facilitar el acceso, circulación y uso de espacios e instalaciones para personas con discapacidad, así como de bicicletas en las vías públicas;
- XII. La habilitación, equipamiento y arbolado de áreas verdes o recreativas, camellones, y banquetas de concreto, conforme a los lineamientos que señale la autoridad municipal correspondiente en la autorización del proyecto urbanístico presentado por el fraccionador;
- XIII. Las redes generales para la telefonía y televisión por cable, las cuales deberán ser subterráneas;
- XIV. Las obras de urbanización mencionadas anteriormente, deberán ejecutarse conforme al proyecto ejecutivo urbanístico y calendario de obra que se acuerde con la Autoridad Municipal, y no podrá excederse de cinco años a partir de la fecha de autorización, pudiéndose solicitar una prórroga para su cumplimiento; y
- XV. Cumplir con la Ley para la Protección de los Derechos de las Personas con Discapacidad y tomar en cuenta las Normas Oficiales Mexicanas en materia de Accesibilidad Universal vigentes.

9.1.1. Drenaje Pluvial:

De acuerdo al visor del Atlas de Riesgo para el Estado de Nuevo León 1ª. Etapa, el predio con expediente catastral 52 - 007 - 006 presenta Riesgo por Zonas de Encharcamiento o Anegamiento Muy Alto.

Que en fecha de 07 de julio de 2022 la Subsecretaría de Ordenamiento Territorial y del Espacio Público dependiente de la Secretaría de Movilidad y Planeación Urbana mediante el Oficio No. 123/SSOTEP/2022, manifiesta lo siguiente:



Nº de Oficio: 22815/SEDUSO/2023
Expediente Administrativo Nº F-009/2022
Asunto: Factibilidad de Fraccionar y Urbanizar el Suelo y Lineamientos Generales de Diseño Urbano

"[...] Por lo que se revisó la ubicación del predio dentro del Atlas de Riesgo para el Estado de Nuevo León, Primera Etapa, encontrándose que el predio en cuestión presenta Riesgo por zonas de Encharcamiento o Anegamiento en el 30% de su área, no presenta Riesgo Geológico Alto o Muy Alto...

En ese sentido, considerando lo establecido en el artículo 177 de la Ley de Asentamientos Humanos, Ordenamiento Territorial y Desarrollo Urbano Para el Estado de Nuevo León que señala ... no es posible presentar a opinión ante el Consejo Técnico Geológico e Hidrometeorológico del Estado de Nuevo León el proyecto de la obra a realizarse en el predio con expediente catastral 52 - 007 - 006 ya que aún no se está solicitando ante el municipio la etapa del trámite del Proyecto Urbanístico, lo que constituye la licencia de uso de suelo, en los fraccionamientos."

De acuerdo al dictamen técnico hidrológico-hidráulica emitido por la Dirección de Proyectos Técnicos, de esta Secretaría; mediante oficio Nº DPT/H092/22, de fecha 03-tres de noviembre de 2022-dos mil veintidós, se considera Factible el cual informa los siguientes lineamientos y obligaciones:

Con base en el levantamiento topográfico del lugar, así como de la configuración de las curvas de nivel y al estudio análisis hidrológico - hidráulico firmado por el Ing. [REDACTED] con Número de Cédula [REDACTED] con fecha de octubre de 2021, que fueron presentados ante esta área de Hidrología con la finalidad de obtener la aptitud adecuada para el desarrollo a realizar, la cual deberá resolverse bajo las obligaciones y lineamientos conforme al artículo 208, fracción III de la Ley De Asentamientos Humanos, Ordenamiento Territorial y Desarrollo Urbano Para El Estado De Nuevo León. De acuerdo con lo anterior, se presenta la siguiente Opinión Técnica:

○ Deberá presentar el Estudio Hidrológico-Hidráulico de acuerdo al artículo 107 del Reglamento de Zonificación y Uso de Suelo del Municipio de Monterrey, en la etapa subsecuente (Proyecto Urbanístico) para su revisión y emitir una opinión al respecto; sin embargo, al haberse presentado el estudio en esta etapa, se llevó a cabo la revisión correspondiente, teniendo como faltantes del estudio lo siguiente (deberá desarrollar en el estudio los siguientes puntos):

I. Descripción del Proyecto.

- Información sobre el predio, señalando además la ubicación, dimensiones y colindancias;
- Reporte fotográfico del lugar, mostrando la situación actual del predio y de su entorno;
- Obras a realizar.

II. Datos del Proyecto Pluvial:

- Objetivos;
- Problemática; y
- Descripción del proyecto

III. Criterios Pluviales

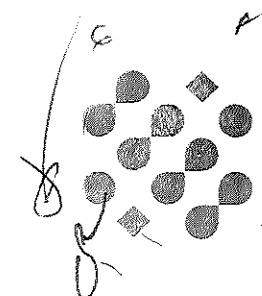
- Métodos utilizados y su fundamento; y
- Especificaciones utilizadas.

IV. Análisis Hidrológico:

- Análisis de arrastre de sedimentos.

V. Proyecto Hidráulico:

- Red pluvial primaria:
 - a) Estructura de captación;
 - b) Estructura de retención de azolves;
 - c) Estructura de regulación;
 - d) Estructura de conducción o canalización;
 - e) Registros o pozos de visita;



- f) Estructura de disipación de energía; y
- g) Estructura de descarga o conexión a pluvial existente.

- Red Pluvial secundaria:

- a) Capacidad hidráulica de las calles;
- b) Imbornales o estructura de captación;
- c) Estructura de conducción o canalización; y
- d) Estructura de conexión a red pluvial primaria.

- Derechos de paso de drenaje pluvia:

- a) En cañadas naturales
- b) En lotes o predios; y
- c) Otros

IV. Información cartográfica

- Plano topográfico con la ubicación del predio, indicando las cuencas hidrológicas aportadoras de agua y en caso de ubicarse el predio en colindancia a áreas naturales protegidas señalar su ubicación georreferenciada con respecto a los límites con dichas áreas.
- Plano topográfico actualizado del predio, máximo un año después de la fecha del levantamiento, presentando la altimetría del lugar con equidistancias entre curvas de nivel a cada 1-metro o 5-cinco metros, en función de la superficie y lo accidentado del terreno.
- Plano de diseño del drenaje pluvial, conteniendo: las especificaciones hidráulicas correspondientes al sector en cuestión; la lotificación urbanística; cuadros con información fisiográfica de cada cuenca (área de captación, pendiente del escurrimiento, coeficiente de escurrimiento, gastos máximos de diseño, longitud de cauces principales, así como el criterio utilizado); el trazo de las trayectorias, ubicación y detalles de las obras definitivas; las características geométricas de la sección propuesta bajo las vialidades; y en caso de ser superficial la solución al drenaje pluvial, presentar el direccionamiento de las pendientes de acuerdo al proyecto de rasantes. El plano se deberá presentar en forma impresa y digital en formato AutoCAD.

V. Conclusiones y recomendaciones:

- Resumen de resultados;
- Conclusiones; y
- Recomendaciones.

Los estudios Hidrológicos podrán utilizar alguno de los siguientes métodos hidrometeorológicos:

- El método Racional para cuencas menores de doscientas cincuenta hectáreas;
- El método de Chow para cuencas mayores de doscientas cincuenta hectáreas; y
- Otros, siempre y cuando se indique: Nombre del autor, los fundamentos, el método a emplear y las restricciones correspondientes.
- Para calcular los caudales de escurrimiento, se deberá de utilizar un periodo de retorno de máxima lluvia de 50-cinco años.

○ Deberá presentar oficio de factibilidad de drenaje pluvial con el Visto Bueno, emitido por Servicios de Agua y Drenaje de Monterrey.

○ Deberá tomar en cuenta lo mencionado en el oficio emitido por Subsecretaría de Ordenamiento Territorial y del Espacio Público dependiente de la Secretaría de Movilidad y Planeación Urbana con fecha de 10 de agosto de 2022 mediante el oficio 171/SSOTEP/2022, en donde se menciona lo siguiente:

[...] En este sentido, considerando lo establecido en el artículo 177 de la Ley de Asentamientos Humanos, Ordenamiento Territorial y Desarrollo Urbano para el Estado de Nuevo León que señala: "Tratándose de inmuebles ubicados en zonas de riesgo



Nº de Oficio: 22815/SEDUSO/2023
Expediente Administrativo Nº F-009/2022
Asunto: Factibilidad de Fraccionar y Urbanizar el Suelo
y Lineamientos Generales de Diseño Urbano

alto y riesgo muy alto, la autoridad municipal competente, en la etapa de proyecto urbanístico, lo que constituye la licencia de uso de suelo en los fraccionamientos [...] solicitará el interesado un dictamen a las medidas de mitigación aplicables, elaborando por un profesional constituido para ese efecto [...]", no es posible presentar ante el consejo Técnico Geológico e Hidrometeorológico del Estado de Nuevo León el proyecto de la obra realizarse en el predio con expediente catastral 52-007-006, ya que aún no se está solicitando ante el municipio la etapa del trámite de proyecto urbanístico, lo que constituye la licencia de uso de suelo, en los fraccionamientos.

Sin embargo, se le recomienda a la autoridad municipal que conforme al artículo 177, y 11 fracción XII de la Ley de Asentamientos Humanos, Ordenamiento Territorial y Desarrollo Urbano para el Estado de Nuevo León, solicite la Opinión a esta Secretaría, de las medidas de mitigación aplicadas, en la etapa de Proyecto urbanístico, lo que constituye a la Licencia de Uso de Suelo, en los Fraccionamientos, y que esté acompañada del anexo técnico conformado por los Planos Oficiales y los estudios correspondientes con el debido análisis del proyecto urbanístico.

....., se determina que el Fraccionamiento cumple con la información requerida en esta etapa, considerándose factible proceder con los trámites subsecuentes que la aprobación del Desarrollo Implica, condicionado al cumplimiento de lo arriba establecido..."

En su momento el desarrollador deberá realizar las obras pluviales y contribuir económicamente a las obras de manejo integral de aguas pluviales y de drenaje pluvial contenidas en el programa sectorial de infraestructura para el manejo de las aguas pluviales, conforme al tipo y nivel de riesgo que represente su ubicación dentro de la cuenca en donde se localiza el predio, lo anterior en cumplimiento a lo establecido en los artículos 182 y 183 de Ley de Asentamientos Humanos, Ordenamiento Territorial y Desarrollo Urbano para el Estado de Nuevo León.

Además de lo anterior, se debe atender y cumplir lo señalado en el **artículo 2** de Ley de Asentamientos Humanos, Ordenamiento Territorial y Desarrollo Urbano para el Estado de Nuevo León, que señala lo siguiente:

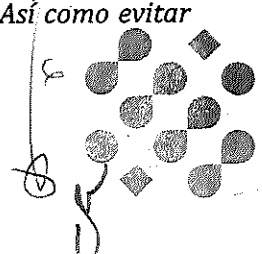
"...Todas las personas sin distinción del sexo, raza, etnia, edad, limitación física, orientación sexual, tienen derecho a vivir y disfrutar ciudades y Asentamientos Humanos en condiciones sustentables, resilientes, saludables, productivos, equitativos, justos, incluyentes, democráticos y seguros

Las actividades que realice el Estado de Nuevo León para ordenar el territorio y los asentamientos humanos, tiene que realizarse atendiendo el cumplimiento de estas condiciones ..."

Así mismo de acuerdo al **artículo 4** de la ley en comento, La planeación, regulación y gestión de los Asentamientos Humanos y el ordenamiento territorial, deben conducirse con apego (entre otros) a los siguientes principios de política pública:

"...Fracción VIII. Resiliencia, seguridad urbana y riesgos: propiciar y fortalecer todas las instituciones y medidas de prevención, mitigación, atención, adaptación y Resiliencia que tengan por objetivo proteger a las personas y su patrimonio, frente a los riesgos naturales y antropogénicos; así como evitar la ocupación de zonas de alto riesgo;

Fracción IX. Sustentabilidad ambiental: promover prioritariamente, el uso racional de recursos naturales renovables y no renovables; para evitar comprometer la capacidad de futuras generaciones. Así como evitar



rebasar la capacidad de carga de los ecosistemas y que el Crecimiento urbano ocurra sobre suelos agropecuarios de alta calidad, áreas naturales protegidas o bosques..."

En ese tenor deberá realizar el **Manejo integral de aguas pluviales** que de acuerdo al artículo 3 fracción XLVII, de la mencionada ley se describe de la siguiente manera: conjunto de acciones encaminadas a regular el flujo y cauce natural de los escurrimientos pluviales que comprende zonas de amortiguamiento, delimitación de los cauces, conducción o drenaje de aguas pluviales, obras de manejo de suelos, de control de acarreos, de control de flujos, de infiltración, de percolación y de filtración de agua, reutilización del agua pluvial y en casos excepcionales obras de derivación y desvío de cauces, entre otras. Dichas acciones pueden clasificarse en: obras en cauces naturales, que comprenden cañadas, arroyos y ríos, obras maestras que comprenden colectores u obras de control para resolver la problemática pluvial en una zona o en uno o más Municipios, y obras secundarias o alimentadoras que se conectarán a la red maestra o a los cauces naturales, y que son realizadas por los particulares; preferentemente deben realizarse bajo el método de infraestructura verde;

Por lo que el solicitantes en la etapa de **Proyecto ejecutivo** deberán presentar el **proyecto integral de manejo de aguas pluviales** para su evaluación, y se deberán considerar como obras de mitigación en el tema Pluvial la Construcción de Sistemas de Amortiguamiento Pluvial con vertedor que permita regular el flujo y cauce natural de los escurrimientos pluviales, que permita la captación, manejo y uso adecuado de agua pluvial y a su vez disminuir el riesgo de inundación y por ende la vulnerabilidad que se presenta en los centros urbanos aledaños, así mismo contar con la opinión técnica hidrológica-hidráulica, de la Secretaria de Infraestructura Sostenible o la dependencia que la sustituya.

Así mismo deberá respetar lo señalado en el **artículo 124** del Reglamento de Zonificación y Uso de Suelo del Municipio de Monterrey que señala lo siguiente:

Los sistemas de drenaje pluvial considerarán los siguientes criterios:

- I. En zonas de nuevo desarrollo se deberá incluir la construcción de sistemas separados para la conducción de aguas residuales y pluviales, y donde el subsuelo lo permita, la perforación de pozos de infiltración con capacidad para captar los escurrimientos pluviales sobre las superficies cubiertas, previa aprobación del organismo operador del sistema;*
- II. El caudal de aguas pluviales se calculará con los lineamientos del organismo operador o en su defecto, con lo que establezca la Comisión Nacional del Agua;*
- III. Para el caso de redes de conducción cerradas para la red pluvial primaria o red maestra, éstas tendrán un diámetro mínimo de 1.80-un metro y ochenta centímetros para facilitar su mantenimiento considerando un mínimo de 20-veinte por ciento de área interior libre;
Para el caso de redes pluviales secundarias, éstas podrán tener un diámetro mínimo de 1.20-un metro y veinte centímetros, considerando un mínimo de 20-veinte por ciento de área interior libre;*
- IV. Las aguas pluviales se conectarán a los colectores existentes, siempre y cuando tengan la capacidad para recibirlas. En caso contrario, se diseñará un sistema de evacuación independiente hasta alejar el agua a un cuerpo receptor que tenga capacidad suficiente o por medio de un sistema propio, con escurrimiento superficial y captación en sitios estratégicos por medio de coladeras de piso, piso y banquetas, bocas de tormenta, transversales o coladeras de diseño especial, las cuales se conectarán a pozos de absorción. Siendo preferente esta última opción, cuando las*



condiciones de estabilidad y permeabilidad del subsuelo lo permitan, ya que, además, permitirán la recarga de los mantos freáticos;

V. En las nuevas acciones urbanísticas y de edificación, según lo establezcan los estudios y análisis correspondientes, cuando el subsuelo tenga capacidad para recibir el agua pluvial, sin poner en riesgo la estabilidad de las construcciones, podrán en cada edificación, captar el agua de lluvia en pozos de absorción ubicados dentro de cada predio.

VI. Cuando no sea posible lo anterior, será obligación del responsable de las obras, la evacuación y alejamiento del agua pluvial, sin ocasionar daños a terceros, del agua captada en vialidades y banquetas, así como la correspondiente a los lotes o nuevas edificaciones;

VII. El diseño en la zona de captación de agua pluvial por medio de coladeras o bocas de tormenta, será de tal manera que se eviten cambios bruscos, que afecten la circulación de vehículos; y

VIII. La ubicación de todo sitio de captación se llevará a cabo en puntos donde no afecten a los peatones al cruzar las vialidades.


Se prohíbe bloquear, rellenar o utilizar como vialidad todos los cauces de los ríos y arroyos, así como sus cañadas;

Todo lo anterior en cumplimiento a los artículos 117,118,119,120,121, y 122, del Reglamento de Zonificación y Uso de Suelo del Municipio de Monterrey, anteriormente transcritos, y artículos 182, 183, 184, 185, 186 y 208 fracción III, y 267, fracción IX, de la Ley de Asentamientos Humanos, Ordenamiento Territorial y Desarrollo Urbano para el Estado de Nuevo León.

9.1.2. Elementos urbanos del uso público y para el acceso de personas con discapacidad:

De conformidad con el artículo 208 fracción XI y XV de la Ley de Asentamientos Humanos, Ordenamiento Territorial y Desarrollo Urbano para el Estado de Nuevo León, deberá construir las obras y provisiones necesarias que permitan a las personas con discapacidad para que en forma independiente y con seguridad se facilite el acceso, circulación y uso de los espacios e instalaciones, así como para que se realice el ascenso y descenso, los pavimentos deben de ser resistentes, antiderrapantes y rugosos, en las banquetas las juntas deberán encontrarse bien selladas y libres de arena o piedra suelta en las esquinas de las banquetas tendrán forma de abanico en el que cada unidad de altura corresponde a 12 unidades de longitud, en el caso de que las intersecciones o calles que se construyan a distinto nivel, las superficies de ambas deben igualarse mediante el uso de rampas con la finalidad de hacer factible el tránsito de personas discapacitadas, en las zonas urbanas de nueva creación o desarrollo, se prohíbe la colocación de coladeras de cualquier índole sobre las banquetas, cruceros, esquinas y otros espacios de circulación peatonal, los tensores que en la vía pública se instalen para el sostén de los postes de los diversos servicios deberán contar con protector metálico y en la medida de lo posible se eliminará el uso de los mismos, así como de los postes, semáforos, contenedores de basura de todo tipo y cualquier elemento urbano sobre las banquetas, cruceros o intersecciones de calles; asimismo, se deberá respetar los lineamientos establecidos en el artículo 237 de la Ley antes citada.

Así mismo, se deberá de dar cumplimiento a lo dispuesto por la Norma Técnica Estatal de Aceras de Nuevo León, publicada en el Periódico Oficial del Estado No. 133 - III, del día 30 de octubre del año 2019, en relación a lo



siguiente:

"...Rampas peatonales: las rampas que se construyan en intersecciones, deberán tener las siguientes características:

- a) Asegurar en todo momento el libre tránsito peatonal.*
- b) Estar principalmente en las esquinas de los cruces de calles o avenida. En caso de que se requiera y la autoridad competente lo avale, se instalaran cruces peatonales seguros a mediación de calles.*
- c) Se construirán exclusivamente en un cruce que conecte dos o más vías peatonales.*
- d) Contar con franjas de advertencia a todo lo ancho del cruce.*
- e) El ancho de la rampa debe ser igual al de la peaton vía o banqueteta.*
- f) Las rampas y el cruce peatonal deberán estar alineadas entre sí, asegurando el trazo recto.*
- g) No deberán estar sobre los radios de giro*
- h) En la rampa de abanico, la pendiente inicia con dos rampas con pendiente máxima de 6 por ciento desde antes de llegar a la esquina, y se convierte en una superficie cónica al intersectarse con la otra pendiente perpendicular al arroyo vehicular.*
- i) Se debe considerar un drenaje pluvial adecuado para evitar encharcamientos en el área de espera de la rampa.*
- j) Los bolardos protegen al peatón y se colocan sobre esta rampa, deben colocarse en el punto tangente al centro de la curva del radio de giro. Dejando un paso libre de mínimo 1.20 metros*
- k) La guía táctil para personas con discapacidad visual se debe colocar de forma perpendicular el trayecto del cruce peatonal y no en la línea tangente del radio de giro*
- l) En la rampa recta, la franja peatonal se proyecta en pendiente. La rampa está contenida por guarniciones con cantos verticales. Es una alternativa cuando no se pueden colocar rampas de abanico.*

9.1.3. **Pavimentos, cordones y banquetas:**

De conformidad con el artículo 208, fracciones VII y VIII, de la Ley de Asentamientos Humanos, Ordenamiento Territorial y Desarrollo Urbano para el Estado de Nuevo León, en su momento, el fraccionador deberá de habilitar las vías públicas con pavimentos (incluidas guarniciones y banquetas), bajo las características y especificaciones de las vialidades según tipo de vía (nivel de tráfico), la pendiente y el rango de las terracerías establecidas en el catálogo de secciones estructurales de pavimento y demás parámetros contenidos en la Ley para la Construcción y Rehabilitación de Pavimentos del Estado de Nuevo León y sus Normas Técnicas vigentes, y deberá de presentar escrito mediante el cual se manifieste el nombre del laboratorio acreditado y del profesional responsable que validarán técnicamente el cumplimiento de las normas de la segunda Ley antes referida, según lo dispone su artículo 7, último párrafo.



9.1.4. **Diseño de Alumbrado Público:**

De conformidad con el artículo 208, fracción V, de la Ley de Asentamientos Humanos, Ordenamiento Territorial y Desarrollo Urbano para el Estado de Nuevo León, el fraccionador deberá cumplir con la instalación de la red de alumbrado público, el cual deberá contar con un sistema ahorrador de energía y ser conforme las especificaciones municipales, asimismo cumplir con la Norma Oficial Mexicana NOM-001-SEDE-2012, relativa a las Instalaciones destinadas al suministro y uso de la Energía Eléctrica emitida por la Secretaría de Energía, Minas e Industria Paraestatal, publicada en el Diario Oficial de la Federación en 29 de noviembre del 2012; o la norma que la sustituya. Los sistemas de iluminación para el alumbrado público, deben de cumplir con las necesidades visuales de tráfico nocturno, ya sea vehicular o peatonal, tomando en consideración la clasificación de la vialidad según su uso, que utilicen preferentemente Lámparas de Vapor de Sodio de Alta Presión utilizando balastos que cumplan con el factor de balastro mínimo de 92.5%, dispositivos eléctricos diseñados para abrir o cerrar automáticamente un circuito eléctrico y luminarias para el alumbrado público, requerir el mínimo de mantenimiento ahorradores de energía y equipo de telegestión marca Lumidim o similar, que cumplan con las normas técnicas que regulan las características mecánicas y eléctricas de los elementos que la constituyen y que armonicen con el entorno urbano, los luminarias y sus componentes deben de cumplir con las normas de calidad que se especifican en las normas de producto correspondientes.

9.1.5. **Señalamiento vial:**

De conformidad con el artículo 208, fracción VI, de la Ley de Asentamientos Humanos, Ordenamiento Territorial y Desarrollo Urbano para el Estado de Nuevo León, el fraccionador, en su momento, deberá de presentar el diseño de señalamiento y nomenclatura vial horizontal y vertical a instalar en el fraccionamiento y/o desarrollo habitacional; y de acuerdo a lo que indique el Estudio de Movilidad del terreno que deberá presentar en la etapa del proyecto urbanístico y conforme a lo señalado por la Autoridad Municipal competente.

Así mismo deberá dar cumplimiento a las Normas Técnicas Estatales de Dispositivos de Control de Tránsito publicada en el Periódico Oficial del Estado No. 111 - III, del día 11 de diciembre del año 2020, en relación a lo siguiente:

“... 04. Señalamiento Vertical Restrictivo (SR) NTE-DCT-04-SR-2019...”

“...F.01 Tableros de las Señales. Los tableros de las señales restrictivas deben ser cuadrados con las esquinas redondeadas y colocarse con su lado inferior en posición horizontal, exceptuando las siguientes señales:

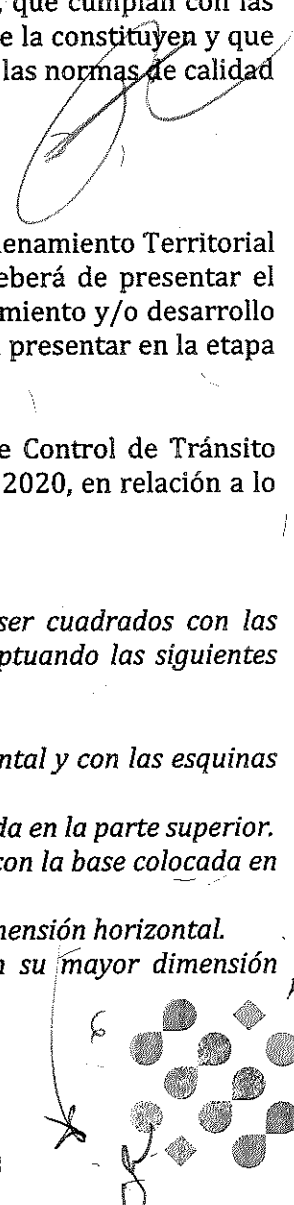
SR-6 ALTO: Será de forma octagonal con dos de sus lados en posición horizontal y con las esquinas sin redondear.

SR-7 CEDA EL PASO: Será de forma de triángulo equilátero con la base colocada en la parte superior.

SR-NL-7B-CEDA EL PASO AL PEATÓN: Será de forma de triángulo equilátero con la base colocada en la parte superior.

SR-37 SENTIDO DE CIRCULACIÓN: Será de forma rectangular en su mayor dimensión horizontal.

SR-NL37A DOBLE SENTIDO DE CIRCULACIÓN: Será de forma regular con su mayor dimensión



horizontal.

"... I.01 Generalidades. Los colores que se utilicen en los tableros de las señales restrictivas y las adicionales, a excepción del color negro, deben estar dentro del área correspondiente definida por las coordenadas cromáticas y tener los coeficientes de reflexión señalados en la Norma NTE-DCT-12-Mat y Est-2019, Materiales y Estructuras de Soporte.

"... I.02 Color de Tableros. El color del fondo de las señales restrictivas, debe ser blanco reflectante. El de los anillos y las franjas diametrales será color rojo reflectante. El contenido, ya sean para pictogramas, caracteres, deben ser de color negro. Lo anterior con las siguientes excepciones:

SR-6 ALTO, que tendrá el fondo de color rojo con letras y filete en color blanco, ambos reflectantes.

SR-7 CEDA EL PASO, que tendrá el fondo de color blanco reflectante y el contenido en color negro pero el filete de color rojo reflectante.

SR-NL-7B CEDA EL PASO AL PEATÓN que tendrá el fondo de color blanco reflectante y el contenido de color negro, pero el filete de color rojo reflectante.

SR-NL-37 SENTIDO DE CIRCULACIÓN, que tendrá de fondo de color negro y la flecha de color blanco reflectante.

SR-NL-37A DOBLE SENTIDO DE CIRCULACIÓN para señalamiento bajo, que tendrá el fondo de color negro y la doble flecha de color blanco reflectante.

"... J.01 Ubicación longitudinal

... Las señales restrictivas que sean colocarán en el lugar donde exista la prohibición o restricción, eliminando cualquier obstáculo que pudiera obstruir la visibilidad...

J. 02 Ubicación lateral

*Las señales restrictivas que sean colocadas en vialidades urbanas mantendrán una distancia entre la proyección vertical de la orilla del tablero y la orilla de la banqueta sea de cuando menos 0.30 m y nunca mayor a 1.50 m considerándose de manera particular para su colocación, la libre circulación de los peatones
"..."*

J.03 Altura

La parte inferior del tablero de las señales restrictivas para vehículos automotores deberá estar a una altura de 2.50 sobre el hombro del camino o sobre el nivel de la banqueta.

La parte inferior del tablero de las señales restrictivas para vías ciclistas deberá estar a una altura de 3.00 m sobre el hombro del camino o sobre el nivel de la banqueta.

En consideración a lo antes mencionado queda a disposición del Visto Bueno otorgado por la Dirección General para una Movilidad y Espacio Público de ésta Secretaría o la que la sustituya.



9.1.6. Imagen Urbana:

Las nuevas edificaciones deberán ser armónicas y compatibles en estilo materiales y forma, integrándolas al entorno, cuidando el carácter de barrio o conjunto urbano que sea característico de la zona; se promoverá que no se obstruya la visibilidad del paisaje natural característico de la zona; se promoverán la creación de parques, forestación y espacios públicos que mejoren la imagen urbana y el ambiente de las zonas urbanizadas y por urbanizar, debiendo cumplir con los lineamientos establecidos en los artículos 254 y 255 de la Ley de Asentamientos Humanos, Ordenamiento Territorial y Desarrollo Urbano para el Estado de Nuevo León.

En lo que respecta a los lineamientos ambientales, se informa al solicitante que queda estrictamente prohibido realizar cualquier actividad alguna en el predio, y deberá cumplir en su momento con los lineamientos ambientales y medidas preventivas y de mitigación que señalen los estudios, que deberán ser cumplidos de manera obligatoria, con el fin de evitar, prevenir y mitigar daños al ambiente y/o a la comunidad, por lo que se deberá de dar cumplimiento a las normas de la Ley General de Equilibrio Ecológico y Protección al Ambiente, de la Ley General de Desarrollo Urbano Forestal Sustentable y a los artículos 119, 120, 121, 122, 123 y 124 del Reglamento de la Ley General de Desarrollo Forestal Sustentable, de la Ley Ambiental del Estado de Nuevo León y a las del Reglamento de Protección Ambiental e Imagen Urbana del Municipio de Monterrey, en lo que se refiere a esta materia.

Será motivo de sanción el incumplimiento de las condiciones, prohibiciones y lineamientos ambientales de la presente resolución, de conformidad con las Normas Oficiales Mexicanas y demás ordenamientos vigentes aplicables.

9.1.7. Control de Erosión y Riesgos Geológicos:

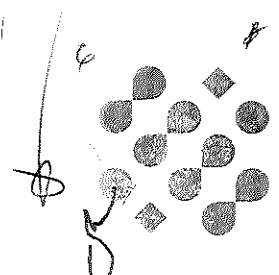
De acuerdo al visor del Atlas de Riesgo para el Estado de Nuevo León 1ª. Etapa, el predio No presenta zonas de Riesgo Geológico.

De conformidad al oficio Nº DPT/G066/2022, de fecha 01 de noviembre de 2022-dos mil veintidós, emitido por la Dirección de Proyectos Técnicos, de esta Secretaría; dicha Dirección determina que el Fraccionamiento cumple con la información requerida, considerándose Factible, emitiendo opinión y otorgando los lineamientos a cumplir, los cuales se señalan a continuación:

"...Con respecto a los Estudios presentados a esta dirección se tiene lo siguiente:

- ***Estudio Geológico:***

De acuerdo al estudio geológico, el predio se ubica en el Cañón del Huajuco el cual representa un valle intermontano, entre el frente Este de la Sierra Madre Oriental y la Sierra Cerro de la Silla. En este valle se encuentran elevaciones constituidas por las rocas del Cretácico Superior, principalmente lutitas de la Formación Méndez, lo que se da un carácter suave al relieve de los cerros por la facilidad con las que se erosionan este tipo de rocas.



En el lote en estudio no se encontraron estratos de formación geológica para poder determinar fracturamientos o rumbo y buzamiento de capas, debido las condiciones morfológicas del terreno en estudio no existen afloramientos del sustrato rocoso por lo que se describe una sola unidad que corresponde a un suelo aluvial.

Se pudo determinar que el terreno en su estado actual, se ubica dentro de un área que presenta una susceptibilidad de grado bajo, por lo que no se supone condición de riesgo por deslizamientos.

Estudio Geofísico:

Se adquirió una Tomografía de Resistividad eléctrica, la máxima profundidad de exploración alcanzada es de 15m. El tipo de material reportado en la zona por el Servicio Geológico Mexicano es roca Lutita-Marga. Se obtuvieron 2 unidades de subsuelo:

U1: con espesor aparente de 6 a 8m., esta unidad se interpreta como material arcilloso, sin embargo, este tipo de respuesta también puede ser generada por lutita intemperizada y fracturada. Dentro de esta unidad se detectan zonas con resistividades bajas interpretadas como humedad.

U2: Se presenta al centro

Deberá de tomar en cuenta las recomendaciones realizadas en los estudios Geológico y Geofísico mencionados anteriormente.

Se deberá atender lo contenido en el artículo 29 del Reglamento de Protección Ambiental e Imagen Urbana de Monterrey, el cual señala que los residuos productos de las construcciones, excavaciones, remodelaciones, modificación parcial o total de edificaciones, deberán depositarse en los lugares que al efecto autorice la Autoridad Estatal. Queda prohibido todo tipo de construcciones en los predios o lotes con las siguientes características: que se ubiquen sobre materiales inestables, que se ubiquen en algún tipo de relleno artificial no consolidado, que tengan estratos, fracturas o fallas geológicas con planos de deslizamiento potencial orientadas en la misma dirección de las pendientes del terreno o con inclinación favorable al deslizamiento.

Bajo las consideraciones anteriores, y a fin de precisar y puntualizar las áreas de restricción para las construcciones futuras del desarrollo, así como las medidas de mitigación de riesgo del predio, en la etapa del **Proyecto Ejecutivo Urbanístico** deberá presentar **Estudio Geotécnico** el cual deberá cumplir con las recomendaciones antes señaladas.

9.1.8. LINEAMIENTOS AMBIENTALES: De acuerdo a los Lineamientos Ambientales para la Factibilidad y Lineamientos Generales de Diseño Urbano, bajo el Nº 2627/22-DGDV-SEDUSO, de fecha 02 de septiembre de 2022-dos mil veintidós, emitido por la Dirección de Eficiencia Energética de esta Secretaría; en la cual se indica que **en tanto no se apruebe el Proyecto Urbanístico y de Rasantes queda estrictamente prohibido realizar actividad alguna en el predio, por lo tanto deberá cumplir los siguientes lineamientos con el fin de evitar daños al ambiente y/o a la comunidad:**

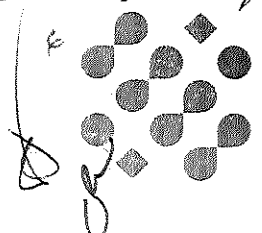
- 1. Cumplir con lo dispuesto en los artículos 213, fracción X y 215 Fracción VI de la Ley de Asentamientos Humanos, Ordenamiento Territorial y Desarrollo Urbano para el Estado de Nuevo León, que establece los criterios de arborización de áreas públicas:**



- a) La conservación en estado natural del arbolado en condición física aceptable, prefiriendo las especies nativas mayores de 02-dos pulgadas de diámetro de tronco, medidos a 1.20-un metro veinte centímetros de altura, indicando la forma de manejo.
- b) La plantación de 01-un árbol nativo de la región por cada 100-cien metros cuadrados de área de parques que contemple las siguientes especies: Encino, Palo Blanco, Anacua, Ébano, Nogal, Sabino, Sicomoro, Palma Yuca, Mezquite, Huizache, Anacahuita, Hierba del Potro y Retama. Deberán ser de 7.5-siete punto cinco centímetros de diámetro de tronco, medido a 1-un metro de altura o su equivalente, mayores de 1.30-un metro con treinta centímetros de altura.
- c) El sembrado del arbolado deberá considerar las áreas de cableado tanto de distribución como de transmisión de energía eléctrica, bardas, banquetas y demás construcciones que en un futuro se pudieran ver afectadas por el crecimiento del arbolado. Antes de realizar la plantación deberá dar aviso a la Dirección de Ecología para proceder a su valoración.
- d) Deberá incluir en el área, especies arbustivas nativas tales como: cenizo, lantana, tronadora, pasto de bajo consumo de agua.
- e) Deberá contar con sistema de riego de aspersión para el pasto y de goteo para los árboles, debiendo instalar además 1-una cisterna que incluya equipo de bombeo y toma de agua. Deberá avisar a la Dirección de Ecología previa instalación de dicho sistema de riego.
- f) La plantación de 01-un árbol nativo de la región, por cada lote vendible debiendo estar ya plantado al momento de su entrega en la acera frontal, y lo mismo aplicara para una vivienda nueva, que contemple las especies nativas: Encino, Palo Blanco, Anacua, Ébano, Nogal, Sabino, Sicomoro, Palma Yuca, Mezquite, Huizache, Anacahuita, Hierba del Potro y Retama. Deberán ser de 7.5-siete punto cinco centímetros de diámetro de tronco, medido a 1-un metro de altura o su equivalente, mayores de 1.30-un metro con treinta centímetros de altura. Destinándose el resto de árboles en caso de existir, para ubicarse en las áreas públicas municipales del fraccionamiento o bien donde el Municipio lo determine por escrito.
- g) Se prohíbe la plantación de las siguientes especies tanto para las áreas municipales como para los lotes: fresno común y americano, ficus, trueno, álamo, chinnesse, sombrilla japonesa, alamillo, bugambilia, eucalipto, canelo, laurel de la India, jacaranda, árbol de la botella, casuarina, pirul chino y framboyán.

I. Previo a la Autorización del Proyecto Urbanístico:

1. Deberá considerar en el diseño del proyecto, el cumplimiento de lo dispuesto en los artículos 210 y 211 de la Ley de Asentamientos Humanos, Ordenamiento Territorial y Desarrollo Urbano para el Estado de Nuevo León, que establece que el fraccionador tendrá como obligación ceder al Municipio un porcentaje del terreno para áreas verdes, mismas que deberán observar lo siguiente: *fracción I. No deberá estar afectado por restricciones federales y estatales; fracción II. No podrán incluirse áreas de cesión ubicadas en cañadas, con períodos de retorno pluvial calculados a 20-veinte años; fracción*



III. Deberá ser de la misma calidad y características al promedio de las que componen el fraccionamiento; fracción IV. Podrán tener cualquier forma geométrica; fracción V. Deberán tener una superficie mínima de 1,000-un mil metros cuadrados cada uno, salvo las excepciones previstas en la presente Ley; y fracción VI. No se aceptarán terrenos que por sus características y condiciones no puedan ser aprovechados para los destinos y equipamiento urbano público que señala esta Ley.

2. Deberá cumplir con lo dispuesto en el artículo 264 fracción IV de la Ley de Asentamientos Humanos, Ordenamiento Territorial y Desarrollo Urbano para el Estado de Nuevo León, que solicita los estudios de impacto ambiental que proceden de acuerdo a la normatividad aplicable indicando las medidas de mitigación, acompañado de la resolución emitida por la Secretaría de Desarrollo Sustentable del Gobierno del Estado de Nuevo León (original y copia).

II. Para la Etapa de Rasantes:

1. En caso de ser aplicable el Cambio de Uso de Suelo de Terrenos Forestales ante la Secretaría de Medio Ambiente y Recursos Naturales (SEMARNAT), de conformidad con lo dispuesto por el artículo 266 de la Ley de Asentamientos Humanos, Ordenamiento Territorial y Desarrollo Urbano para el Estado de Nuevo León, en relación con los artículos 1, 68 Fracción I, 93 y 98 de la Ley General de Desarrollo Urbano Forestal Sustentable y 119, 120, 121, 122, 123 y 124 del Reglamento de la Ley General de Desarrollo Forestal Sustentable, para lo cual deberá presentar ante esta Secretaría, el Estudio Técnico Justificativo e Informe Preventivo con sus respectivas resoluciones.

- 9.1.9. **CONTROL DE EROSIÓN:** En su momento, al iniciar las obras de Urbanización, los movimientos de suelo, tierra, roca y materiales que se generen deberán manejarse con las medidas de seguridad necesarias que impidan la erosión y arrastre de materiales durante el tiempo que duren dichas obras de urbanización, asimismo, solamente deberán desmontarse las áreas destinadas a la vialidad, dejando el resto de la vegetación en su estado natural. Los taludes que se corten al construir calles o avenidas deberán tener una altura que propicien la mayor conservación y/o regeneración de las capas vegetales afectadas. Se autorizarán solo si se garantiza plenamente su estabilidad, soportada con el estudio técnico correspondiente, en el caso de rellenos o cortes para nivelación de terrenos o terrecerías, el propietario deberá ajustarse a la normatividad vigente, solicitar la autorización correspondiente ante esta Secretaría y cumplir con los lineamientos relativos a mecánica de suelos, cimentación, remetimientos y estabilidad que se le indiquen.

10 ESTUDIOS ESPECÍFICOS:

En la etapa de **PROYECTO URBANÍSTICO** y de acuerdo a lo anteriormente descrito deberá de presentar:

- a) Estudio de Impacto Ambiental que proceda de acuerdo a la normatividad aplicable, indicando las medidas de mitigación, acompañada de la resolución emitida por la Secretaría de Medio Ambiente y Recursos Naturales, de acuerdo al Artículo 264 fracción IV, de la Ley Asentamientos Humanos, Ordenamiento Territorial y Desarrollo Urbano Para el Estado de Nuevo León, y artículo 145 fracción VIII, del Reglamento de Zonificación y Uso de Suelo del Municipio de Monterrey, Nuevo León.



N° de Oficio: 22815/SEDUSO/2023
Expediente Administrativo N° F-009/2022
Asunto: Factibilidad de Fraccionar y Urbanizar el Suelo
y Lineamientos Generales de Diseño Urbano

- b) Estudio de Movilidad de acuerdo a los artículos 198 y 264 fracción V, de la Ley de Asentamientos Humanos, Ordenamiento Territorial y Desarrollo Urbano para el Estado de Nuevo León.
- c) Estudio Hidrológico-Hidráulico, donde se vean reflejadas la o las medidas de mitigación para el desarrollo del proyecto, con fundamento en el artículo 107 fracción III del Reglamento de Zonificación y Uso de Suelo del Municipio de Monterrey, las propuestas de mitigación deberán estar reflejadas en plano en tamaño dobles carta o mayor y firmado por el asesor en la materia, con fundamento en la reglamentación antes citada); de acuerdo al Artículo 264 fracción, VIII, de la Ley Asentamientos Humanos, Ordenamiento Territorial y Desarrollo Urbano para el Estado de Nuevo León.
- d) Análisis de pendientes, firmado por el perito responsable, anexando copia de cédula profesional, indicando las pendientes del predio en cuadrantes de 10-diez x 10-diez coloreado de la siguiente manera: pendientes del 0-cero al 15-quince por ciento en color amarillo, del 15.01-quince punto cero uno al 30-treinta por ciento en color naranja, del 30.01-treinta punto cero uno al 45-cuarenta y cinco por ciento en color café y más del 45-cuarenta y cinco por ciento en color rojo; señalando los escurrimientos o cañadas y la lotificación propuesta e indicar la superficie y número de viviendas que corresponde a cada uno de los rangos mencionados, de acuerdo a lo dispuesto en los artículos 332 y 333 de la Ley de Asentamientos Humanos, Ordenamiento Territorial y Desarrollo Urbano Para El Estado De Nuevo León, y el artículo 145, fracción VII, del Reglamento de Zonificación y Uso de Suelo del Municipio de Monterrey, Nuevo León.
- e) Factibilidad del servicio de Agua Potable, Drenaje Sanitario y Drenaje Pluvial, de acuerdo al artículo 264 fracción IX de la Ley de Asentamiento Humanos, Ordenamiento Territorial y Desarrollo Urbano para el Estado de Nuevo León.
- f) Acuerdo de factibilidad del Servicio de Energía Eléctrica, de acuerdo al artículo 264 fracción X de la Ley de Asentamiento Humanos, Ordenamiento Territorial y Desarrollo Urbano para el Estado de Nuevo León.
- g) Factibilidad otorgada por autoridad en materia de transporte urbano, de acuerdo al artículo 213 fracción XI de la Ley de Asentamiento Humanos, Ordenamiento Territorial y Desarrollo Urbano para el Estado de Nuevo León, y el artículo 10, párrafos segundo y tercero, de la Ley de Movilidad Sostenible y Accesibilidad Para el Estado de Nuevo León, para poder continuar con las subsecuente etapa del fraccionamiento que ahora nos ocupa, el solicitante deberá solicitar y obtener previamente la documental denominada factibilidad del servicio del transporte público, otorgada por la autoridad estatal competente en materia de transporte urbano, el Instituto de Movilidad y Accesibilidad del Estado, y deberá de presentarse a esta Autoridad Municipal al momento de solicitar la aprobación del proyecto urbanístico.

En la etapa de PLANO DE RASANTES y de acuerdo a lo anteriormente descrito deberá de presentar:

- a) El resolutivo mediante el cual se autorizó el Cambio de uso de suelo forestal emitido por la Delegación Federal en Nuevo León de la Secretaría de Medio Ambiente y Recursos Naturales, SEMARNAT, de



acuerdo al artículo 146, fracción V, del Reglamento de Zonificación y Uso de Suelo del Municipio de Monterrey, Nuevo León.

En la etapa de PROYECTO EJECUTIVO URBANÍSTICO y de acuerdo a lo anteriormente descrito deberá de presentar:

- a) Convenios de aportación con las dependencias que administran los servicios públicos, agua potable y drenaje sanitario, energía eléctrica y gas, autorizados por las dependencias públicas y /o empresas prestadoras de los servicios públicos correspondientes de acuerdo al artículo 267 fracción X de la Ley de Asentamientos Humanos, Ordenamiento Territorial y Desarrollo Urbano para el Estado de Nuevo León.
- b) Estudio de Mecánica de Suelos con diseño de pavimentos y Estudio Geotécnico acompañado del certificado vigente ante la Secretaría de Movilidad y Planeación Urbana del Gobierno del Estado del Perito Responsable, elaborado por institución, asociación o laboratorio reconocidos, cuya elaboración se con una antigüedad no mayor a 1 - un año, que incluya carta responsiva dirigida a ésta Secretaría, firmada en original y antefirmada (rúbrica) en cada hoja y copia de cedula profesional, de acuerdo al artículo 267 fracción XI de la Ley de Asentamientos Humanos, Ordenamiento Territorial y Desarrollo Urbano para el Estado de Nuevo León, en relación a los artículos 102 al 109 de la Ley para la Construcción y Rehabilitación de Pavimentos del Estado de Nuevo León.
- c) Validación del Diseño de Pavimentos acompañada con la certificación del Profesional Responsable, de acuerdo al artículo 91 fracción XII del Reglamento de la Administración Pública Municipal de Monterrey, relativo a la Ley para la Construcción y Rehabilitación de Pavimentos del Estado de Nuevo León y lo referente a las Normas Técnicas de Pavimento del Estado de Nuevo León.
- d) Bomberos: Oficio y plano con el visto bueno otorgado por el Patronato de Bomberos de Nuevo León, A.C., de acuerdo a lo establecido en el artículo 147, fracción XI, inciso h), del Reglamento de Zonificación y Uso de Suelo del Municipio de Monterrey, Nuevo León.

CUARTO: La presente no exime al promovente del cumplimiento de las obligaciones que le corresponda a Autoridades Federales, Estatales y Municipales en el ámbito de su competencia.

QUINTO:: De acuerdo al Artículo 291 fracciones I al III de la Ley de Asentamientos Humanos, Ordenamiento Territorial y Desarrollo Urbano para el Estado de Nuevo León: "I. En fraccionamientos que se desarrollen en una etapa, la factibilidad de urbanización, la fijación de lineamientos generales de diseño urbano, el proyecto urbanístico y el plano de rasantes, estarán vigentes hasta en tanto lo establecido en nuevos planes o programas de desarrollo urbano, atlas de riesgo, y demás disposiciones legales aplicables, no las contravengan; II: El proyecto ejecutivo tendrá una vigencia de 4-cuatro años computados a partir del día hábil siguiente a la fecha de notificación del acuerdo de autorización respectivo; y; III: Tratándose de fraccionamientos que por sus características deban desarrollarse en varias etapas o sectores: a) Se tramitará para todo el fraccionamiento la factibilidad de fraccionar y urbanizar, la fijación de lineamientos generales de diseño urbano, el proyecto urbanístico y el plano de rasantes, debiendo manifestar en la solicitud del proyecto urbanístico que se desarrollará en etapas o sectores. Estas autorizaciones en su conjunto no tendrán vencimiento; b) El proyecto ejecutivo urbanístico tendrá una vigencia de



4-cuatro años computados a partir del día hábil siguiente a la fecha de notificación del acuerdo de autorización respectivo; y c) En caso de que una nueva legislación modifique las normas técnicas autorizadas en materia de vialidad, los proyectos urbanísticos y en consecuencia las rasantes, que no formen parte del proyecto ejecutivo urbanístico iniciado para trámite de autorización, deberán ser adecuados a las nuevas disposiciones."

SEXTO: La presente resolución no autoriza el inicio de las obras de urbanización, y la enajenación de las áreas o lotes que se pretendan urbanizar, se expide solamente para informar al interesado la factibilidad de urbanización del predio y la fijación de lineamientos generales de diseño urbano para elaborar el proyecto urbanístico.


SÉPTIMO: El promotor, desarrollador o propietario estará obligado en todo momento a informar al o los adquirentes de una o varias porciones, sobre las condiciones resultantes de relleno y/o compensación al que se hubieran visto sujetos los lotes o manzanas.

OCTAVO: De acuerdo al Artículo 260 de la Ley de Asentamientos Humanos, Ordenamiento Territorial y Desarrollo Urbano para el Estado de Nuevo León, quienes formulen solicitudes o realicen gestiones en asuntos relativos al desarrollo urbano, lo harán en el ejercicio de sus legítimos derechos y **BAJO PROTESTA DE DECIR VERDAD**, siendo a su cargo y responsabilidad la autenticidad y validez de los documentos que presenten. Los acuerdos y resoluciones de la Autoridad administrativa no prejuzgan sobre los derechos de propiedad, gravamen, servidumbre o cualquier otro derecho de terceros; así mismo, se otorga sin perjuicio de otras solicitudes de información que en su momento le puedan ser solicitadas por otras Autoridades Federales, Estatales y/o Municipales, en el entendido que cualquier incumplimiento a estas disposiciones u otras de carácter general estarán sujetas a las sanciones respectivas establecidas en los procedimientos administrativos y marco legal correspondiente y de conformidad con lo dispuesto por los artículos transitorios segundo y tercero, de la Ley de Asentamientos Humanos, Ordenamiento Territorial y Desarrollo Urbano para el Estado de Nuevo León.

NOVENO: De conformidad con lo dispuesto por el artículo 402 de la Ley de Asentamientos Humanos, Ordenamiento Territorial y Desarrollo Urbano para el Estado de Nuevo León, quienes formulen solicitudes o realicen gestiones en asuntos relativos al desarrollo urbano, lo harán en el ejercicio de sus legítimos derechos y bajo protesta de decir verdad. Será a su cargo y responsabilidad la autenticidad, validez, calidad, contenido, cálculos y especificaciones que contengan los estudios, peritajes, memorias, responsivas, planos y demás documentos que presenten ante las autoridades estatales o municipales.

Las autoridades estatales y municipales, al emitir las autorizaciones, licencias y demás actos de autoridad de conformidad con esta Ley, serán responsables de que las solicitudes y expedientes respectivos integren la documentación respectiva y cumplan con los requisitos que establece este ordenamiento y sus disposiciones reglamentarias, en ningún caso responderán por la calidad, veracidad o validez de los cálculos, peritajes o especificaciones que les sean presentados.

El otorgamiento de las autorizaciones, licencias y demás actos de autoridad emitidos de conformidad con la Ley citada no impide ni condiciona el ejercicio de las facultades de verificación a cargo de las autoridades competentes.



Las autorizaciones, licencias y demás actos de autoridad emitidos de conformidad con esta Ley no prejuzgan sobre los derechos de propiedad, gravámenes, servidumbres o cualquier otro derecho de terceros.

DÉCIMO: Serán sujetos responsables solidarios para los efectos de esta Ley, el o los profesionistas responsables o directores responsables de obra que intervengan con su aval o firma con el propietario o desarrollador de un proyecto. Los profesionistas responsables y directores responsables de obra que intervengan en los actos a que se refiere esta Ley, o los planes y programas de desarrollo urbano, mediante su aval o firma, además de ser responsables solidarios en los términos esta Ley, responderán en los términos de la legislación civil y penal de indemnizar por los daños y perjuicios causados. Los profesionistas responsables que hayan sido sancionados serán reportados a las autoridades que corresponda para que éstas tomen las medidas conducentes; además se informará al colegio de profesionales al que pertenezca el infractor, para los efectos a que haya lugar. Los directores responsables de obra que incurran en infracciones en los términos de lo establecido por el presente ordenamiento serán sancionados conforme al mismo, lo anterior de conformidad con lo dispuesto en los artículos 357 y 358 de la Ley de Asentamientos Humanos, Ordenamiento Territorial y Desarrollo Urbano para el Estado de Nuevo León.

DÉCIMO PRIMERO: Notifíquese personalmente por conducto de personal adscrito a esta Secretaría de Desarrollo Urbano Sostenible del Municipio de Monterrey, Nuevo León, de conformidad con el Artículo 401 de la Ley de Asentamientos Humanos, Ordenamiento Territorial y Desarrollo Urbano para el Estado de Nuevo León. Así lo acuerda y firma la C. Secretaria de Desarrollo Urbano Sostenible del Municipio de Monterrey, Nuevo León. -

MTRA. BRENDA LIZBETH SÁNCHEZ CASTRO
LA C. SECRETARIA DE DESARROLLO URBANO SOSTENIBLE
DEL MUNICIPIO DE MONTERREY, NUEVO LEÓN

Arq. Jorge A. Martínez Castillo
Director para la Integración de Distritos,
Sub-centros y Nuevos Desarrollos

TVBB/gsp/bash

Arq. Vanessa Yida Steele Salinas
Directora General para un Desarrollo Integrado,
Compacto y Eficiente

Siendo las 12:44 horas del día 22 del mes de MAYO del año _____, compareció a las oficinas de esta Secretaría de Desarrollo Urbano Sostenible del Municipio de Monterrey, Nuevo León, el C. AGUSTIN TELISTAN PEREZ, en su carácter de _____ del interesado, a fin de darse por notificado de la resolución que antecede, identificándose con _____, Doy fe. -----

EL C. NOTIFICADOR:
NOMBRE: HÓNICA YAZMIN MIZ TELCADO
FIRMA: [Firma]

LA PERSONA CON QUIEN SE ENTIENDE LA DILIGENCIA:
NOMBRE: _____
FIRMA: _____