



Gobierno
de
Monterrey

ELIMINADO: 1.Nombre. Fundamento Legal: artículo 141 de la Ley de Transparencia y Acceso a la Información Pública del Estado de Nuevo León y en concordancia con los Lineamientos en Materia de Clasificación y Desclasificación de la información, así como para la Elaboración de Versiones Públicas de los Sujetos Obligados del Estado de Nuevo León por tratarse de información clasificada como confidencial en virtud de que contiene datos personales

Secretaría
de
Desarrollo Urbano
Sostenible

Nº de Oficio: 19866/SEDUSO/2022

Expediente Nº S-092/2022

Asunto: Fusión

INSTRUCTIVO

AL APODERADO O REPRESENTANTE LEGAL DE LA PERSONA MORAL DENOMINADA BAMBOO DE LA LAGUNA, S. A. P. I. DE C. V.

Washington No. 1441, Centro

Monterrey, Nuevo León

Presente. -

Dentro del Expediente Administrativo número S-092/2022 esta Secretaría de Desarrollo Urbano Sostenible del Municipio de Monterrey Nuevo León, ha dictado una resolución que a la letra dice:


Monterrey, Nuevo León, a los 27-veintisiete días del mes de septiembre del 2022-dos mil veintidós. -----
V I S T O . - El expediente administrativo No. S-092/2022, formado con motivo de la solicitud de fecha 16-dieciséis de agosto del 2022-dos mil veintidós, presentada por el **C. Diego Andrés Ordoñez Ortiz, Apoderado Legal de la persona moral denominada BAMBOO DE LA LAGUNA, S. A. P. I. DE C. V.**, esta última en carácter de propietaria, respecto de la **Fusión** de los predios identificados con los números de expediente catastral **05-024-014** con superficie de **649.74 metros cuadrados** y **05-024-098** con superficie de **616.64 metros cuadrados**; ubicados frente a la calle Vicente Riva Palacio, en la Delegación Centro, Distrito Urbano Centro del Municipio de Monterrey, Nuevo León y

RESULTANDO

PRIMERO.- El solicitante en fecha dieciséis (16) de agosto de dos mil veintidós (2022), presentó escrito a través del cual solicita la autorización para la **FUSIÓN** de los predios identificados con los números de expediente catastral **05-024-014** con superficie de **649.74 metros cuadrados** y **05-024-098** con superficie de **616.64 metros cuadrados**, para quedar en uno (01) con superficie total de **1,266.38 metros cuadrados**, ubicado frente a la calle Vicente Riva Palacio, en la Delegación Centro, Distrito Urbano Centro del Municipio de Monterrey, Nuevo León; solicitud que fue presentada ante la Secretaría de Desarrollo Urbano Sostenible del Municipio de Monterrey, Nuevo León, misma que integró el expediente administrativo número **S-092/2022**.

SEGUNDO. - El peticionario adjuntó a su solicitud la siguiente documentación:

1. Solicitud de trámite correspondiente, signada por el C. Diego Andrés Ordoñez Ortiz, Apoderado Legal de la persona moral denominada BAMBOO DE LA LAGUNA, S. A. P. I. DE C. V. (propietaria) y la C. [REDACTED] (gestora).
2. Copia simple de la Escritura Pública número 334-trescientos treinta y cuatro, de fecha 09-nueve de diciembre de 2021-dos mil veintiuno, pasada ante la fe del Licenciado Jesús de León Tello, titular de la Notaría Pública número 34-treinta y cuatro con ejercicio en el Distrito Judicial y Notarial de Torreón,



6
1717

Estado de Coahuila de Zaragoza, relativa a la constitución de la sociedad denominada BAMBOO DE LA LAGUNA, S. A. P. I. DE C. V., otorgando diversos poderes, entre ellos, el poder general para actos de administración, al C. Diego Andrés Ordoñez Ortiz; inscrita en el Registro Público de Comercio de Torreón bajo el folio mercantil electrónico número N-2022000702 en fecha 05-cinco de enero de 2022-dos mil veintidós.

3. Copia simple de la Escritura Pública número 236-doscientos treinta y seis, de fecha 22-veintidós de julio de 2022-dos mil veintidós, pasada ante la fe del Licenciado Jesús de León Tello, titular de la Notaría Pública número 34-treinta y cuatro con ejercicio en el Distrito Judicial y Notarial de Torreón, Estado de Coahuila de Zaragoza, relativa al Contrato de Compra Venta de Un Bien Inmueble, por medio del cual, la persona moral denominada BAMBOO DE LA LAGUNA, S. A. P. I. DE C. V., adquirió la propiedad respecto de los predios identificados con los número de expediente catastral 05-024-014 y 05-024-098, inscrita en el Instituto Registral y Catastral del Estado, bajo el número 8032, volumen 312, libro 322, sección Propiedad, fecha 25-veinticinco de agosto de 2022-dos mil veintidós.
4. Original del Certificado de libertad de gravámenes del predio identificado con el número de expediente catastral 05-024-014, autorizado en fecha 01-primer de septiembre de 2022-dos mil veintidós, bajo el folio 25448335/2022, cuya propiedad se encuentra inscrita a favor de BAMBOO DE LA LAGUNA, S. A. P. I. DE C. V., bajo el Número 8032, volumen 312, libro 322, sección Propiedad, fecha 25-veinticinco de agosto de 2022-dos mil veintidós; en el que se hace constar que no registran constancia alguna vigente de que el predio en cuestión se encuentre gravado con hipoteca, embargo, fianza, fideicomiso ni de algún otro modo.
5. Original del Certificado de libertad de gravámenes del predio identificado con el número de expediente catastral 05-024-098, autorizado en fecha 01-primer de septiembre de 2022-dos mil veintidós, bajo el folio 25448334/2022, cuya propiedad se encuentra inscrita a favor de BAMBOO DE LA LAGUNA, S. A. P. I. DE C. V., bajo el Número 8032, volumen 312, libro 322, sección Propiedad, fecha 25-veinticinco de agosto de 2022-dos mil veintidós; en el que se hace constar que no registran constancia alguna vigente de que el predio en cuestión se encuentre gravado con hipoteca, embargo, fianza, fideicomiso ni de algún otro modo.
6. Copia simple de los 02-dos alineamientos viales de los predios objeto del trámite que nos ocupa, ambos de fecha 23-veintitrés de agosto de 2022-dos mil veintidós, relativo a los expedientes administrativos TV-000410/22 y TV-000416/22.
7. Copia simple de los 02-dos reportes de cuenta de predial, ambos con fecha de impresión del 16-dieciséis de agosto del año en curso, con lo cual acredita que los referidos predios, se encuentran al corriente del pago del impuesto predial.
8. Plano que contiene el proyecto de fusión cuya autorización solicitan, respecto de los predios identificados con los números de expediente catastral **05-024-014 y 05-024-098**, de acuerdo a lo señalado en el numeral V del apartado de Considerandos del presente resolutivo.




9. 04-cuatro Fotografías donde muestran la situación actual de los referidos predios.
10. Carta Poder original de fecha 27-veintisiete de julio del año en curso, otorgada por el C. Diego Andrés Ordoñez Ortiz, Apoderado Legal de la persona moral denominada BAMBOO DE LA LAGUNA, S. A. P. I. DE C. V., a favor de la C. [REDACTED], fungiendo como testigos las C. C. [REDACTED] y [REDACTED] anexando copia simple de la identificación oficial de cada uno de ellos.
11. Carta Poder original de fecha 24-veinticuatro de agosto del año en curso, otorgada por el C. Diego Andrés Ordoñez Ortiz, Apoderado Legal de la persona moral denominada BAMBOO DE LA LAGUNA, S. A. P. I. DE C. V., a favor de la C. [REDACTED], fungiendo como testigos los C. C. [REDACTED] anexando copia simple de la identificación oficial de cada uno de ellos.
12. Escrito firmado por el C. Diego Andrés Ordoñez Ortiz, Apoderado Legal de la persona moral denominada BAMBOO DE LA LAGUNA, S. A. P. I. DE C. V., explicando el motivo del trámite a realizar, en el cual manifiesta: *"... se está realizando porque estamos solicitando la factibilidad de uso de suelo y la fijación de los lineamientos generales del diseño arquitectónico"*.
13. Copia simple del recibo mediante el cual acredita el pago de los derechos correspondientes, mismo que se describe en el numeral VI del apartado de Considerandos del presente resolutivo.

Por lo que visto las constancias que obran en el expediente de referencia y

CONSIDERANDO

I. Que la Secretaría de Desarrollo Urbano Sostenible del Municipio de Monterrey, Nuevo León, es competente para admitir, conocer, tramitar y resolver la presente solicitud, de conformidad a lo dispuesto por los Artículos 1 fracción I, 7, 11, fracciones XII y XXXI, 202, fracción IX, 229, 305, 306, fracciones I a VIII, 402, primer y último párrafo, de la Ley de Asentamientos Humanos, Ordenamiento Territorial y Desarrollo Urbano para el Estado de Nuevo León; artículos 86,89,90,91,94 y 96 de la Ley de Gobierno Municipal del Estado de Nuevo León; 1,2,3, fracción II, 139 y 155, fracciones I a la XIII del Reglamento de Zonificación y Uso de Suelo del Municipio de Monterrey, Nuevo León; 16, fracción VIII, 98, 99, 100 fracciones I, V y L, 101 fracciones IV y XII, 102 fracciones II y XVI y Tercero Transitorio, del Reglamento de la Administración Pública Municipal de Monterrey, Nuevo León.

II. Que el promovente cumple con los requisitos indicados en el artículo 306, fracciones I a VIII, de la Ley de Asentamientos Humanos, Ordenamiento Territorial y Desarrollo Urbano para el Estado de Nuevo León y artículo 155, fracciones I a la XIII, del Reglamento de Zonificación y Uso de Suelo del Municipio de Monterrey, Nuevo León.



III. Que de acuerdo al Plan de Desarrollo Urbano del Municipio de Monterrey 2013-2025, los predios en cuestión se encuentran ubicados en la Delegación Centro, Distrito Urbano Centro.

IV. Conforme a lo dispuesto en el artículo 229 de la Ley de Asentamientos Humanos, Ordenamiento Territorial y Desarrollo Urbano para el Estado de Nuevo León, la fusión es la unión en un solo lote de dos o más predios colindantes.

V. Que del proyecto presentado se desprende que los predios identificados con los números de expediente catastral **05-024-014** con superficie de **649.74 metros cuadrados** y **05-024-098** con superficie de **616.64 metros cuadrados**, se fusionarán para formar un **LOTE FUSIONADO** con superficie de **1,266.38 metros cuadrados**, ubicado frente a la calle Vicente Riva Palacio, en la Delegación Centro, Distrito Urbano Centro, del Municipio de Monterrey, Nuevo León.

VI. Que al presente expediente se acompaña copia de recibo oficial con Folio Nº **3170000028072**, de fecha 26-veintiséis de septiembre de 2022-dos mil veintidós, expedido por la Dirección de Ingresos de la Secretaría de Finanzas y Administración del Municipio de Monterrey, Nuevo León, por la cantidad de **\$4,041.24 (CUATRO MIL CUARENTA Y UN PESOS 24/100 M.N.)**; por concepto de pago de los derechos por servicios prestados por esta Secretaría de Desarrollo Urbano Sostenible del Municipio de Monterrey, Nuevo León, correspondientes a lo establecido en el Artículo 52-bis Fracción I de la Ley de Hacienda para los Municipios del Estado de Nuevo León, relativos a este trámite.

VII. Que en el presente caso, el proyecto de **Fusión** cumple con los requisitos que señalan los artículos 229 y 306, de la Ley de Asentamientos Humanos, Ordenamiento Territorial y Desarrollo Urbano para el Estado de Nuevo León y artículo 155 fracciones I a la XIII del Reglamento de Zonificación y Uso de Suelo del Municipio de Monterrey, Nuevo León, por lo que resulta **PROCEDENTE** la aprobación de la fusión de los lotes en cuestión.

Por lo anteriormente expuesto, la suscrita Secretaria de Desarrollo Urbano Sostenible del Municipio de Monterrey, Nuevo León:

ACUERDA:

PRIMERO: En los términos anteriores se **Aprueba la Fusión** de los predios identificados con los números de expediente catastral **05-024-014** con superficie de **649.74 metros cuadrados** y **05-024-098** con superficie de **616.64 metros cuadrados**, para formar un **LOTE FUSIONADO** con superficie de **1,266.38 metros cuadrados**, ubicado frente a la calle Vicente Riva Palacio, en la Delegación Centro, Distrito Urbano Centro, del Municipio de Monterrey, Nuevo León.



SEGUNDO: En relación al escrito referido en el número 12 del Resultando Segundo del presente resolutivo, específicamente en cuanto a la manifestación vertida por el promovente, respecto del motivo de su solicitud de fusión es "... se está realizando porque estamos solicitando la factibilidad de uso de suelo y la fijación de los lineamientos generales del diseño arquitectónico.", se hace de su conocimiento que la Ley de Asentamientos Humanos, Ordenamiento Territorial y Desarrollo Urbano para el Estado de Nuevo León, en su artículo 305, primer párrafo, dispone lo que a continuación se transcribe: "Artículo 305.- Las autorizaciones de subdivisiones, fusiones, relotificaciones y parcelaciones serán expedidas por la autoridad municipal competente y **tendrán por objeto aprobar el número, superficie y dimensiones de los lotes resultantes**"; por lo que para lograr el objeto planteado en su petición, deberá cumplir con lo señalado en el diverso numeral 310 y demás relativos, del Ordenamiento Legal invocado.

TERCERO: Que el trámite de fusión no es un supuesto jurídico que cause la obligación de ceder áreas a favor de municipio, por lo que en caso de realizar en un futuro algún trámite urbanístico, la cesión de áreas a favor del Municipio en caso de serle aplicable, se realizará conforme a la legislación vigente en ese momento.


CUARTO: De acuerdo a los informativos de alineamiento vial con fecha 23-veintitrés de agosto de 2022-dos mil veintidós, **no** se prevé la modificación de los lineamientos de tramo de las vías públicas con las que colinda el predio resultante, por lo que para la calle Vicente Riva Palacio deberá respetar el límite de propiedad de acuerdo a escrituras.

QUINTO: Se hace del conocimiento a los interesados, que a fin de que surta efectos la fusión aquí autorizada deberán dar aviso a la Oficina de Catastro del Estado e inscribir el plano que en el presente acto se autoriza, ante el Instituto Registral y Catastral del Estado, lo anterior de acuerdo al segundo párrafo del artículo 305 de la Ley de Asentamientos Humanos, Ordenamiento Territorial y Desarrollo Urbano para el Estado de Nuevo León, que establece lo siguiente: "Las autorizaciones a que se refiere este artículo serán expedidas en el término de 10-diez días hábiles contados a partir de que sean satisfechos los requisitos establecidos en el presente capítulo para su obtención, y **tendrán una vigencia de 150-ciento cincuenta días hábiles a partir de su expedición, para la inscripción del predio correspondiente ante el Instituto Registral y Catastral del Estado de Nuevo León.**"

SEXTO: En caso de fenecer dicho término sin haberse realizado la inscripción citada, deberán **ingresar nuevo trámite** y obtener nueva autorización correspondiente, una vez que se haya dado cumplimiento a los requerimientos y obligaciones señalados en el artículo 306, fracciones del I a VIII de la Ley de Asentamientos Humanos, Ordenamiento Territorial y Desarrollo Urbano para el Estado de Nuevo León.

SÉPTIMO: La presente resolución no prejuzga sobre los derechos de propiedad, gravámenes, servidumbres o cualquier otro derecho de terceros y **se dictó conforme a los documentos, informes y datos proporcionados por los solicitantes bajo su estricta responsabilidad**, lo anterior de conformidad con lo dispuesto por el artículo 402, primer y último párrafo, de la Ley de Asentamientos Humanos, Ordenamiento Territorial y Desarrollo Urbano para el Estado de Nuevo León.

OCTAVO: Notifíquese personalmente por conducto del personal adscrito a esta Secretaría de Desarrollo Urbano Sostenible del Municipio de Monterrey, Nuevo León, de conformidad con el Artículo 401 de la Ley de




ELIMINADO: 1. Nombre, 2. Firma, 3. Ocr(Credencial de elector). Fundamento Legal: artículo 141 de la Ley de Transparencia y Acceso a la Información Pública del Estado de Nuevo León y en concordancia con los Lineamientos en Materia de Clasificación y Desclasificación de la información, así como para la Elaboración de Versiones Públicas de los Sujetos Obligados del Estado de Nuevo León por tratarse de información clasificada como confidencial en virtud de que contiene datos personales.

Nº de Oficio: 19866/SEDUSO/2022-
Expediente Nº S-092/2022
Asunto: Fusión




Asentamientos Humanos, Ordenamiento Territorial y Desarrollo Urbano para el Estado de Nuevo León. Así lo acuerda y firma la C. Secretaria de Desarrollo Urbano Sostenible del Municipio de Monterrey, Nuevo León. -----


LIC. LAURA IRAÍS BALLESTEROS MANCILLA
LA C. SECRETARIA DE DESARROLLO URBANO SOSTENIBLE
DEL MUNICIPIO DE MONTERREY, NUEVO LEÓN


Lic. Rina Arely Ramos Vázquez
Directora General para un Desarrollo Integrado,
Compacto y Eficiente


Arq. Jorge Alejandro Martínez Castillo
Director para la Integración de Distritos,
Sub-centros y Nuevos Desarrollos

LMVA/gsp/Idca

Siendo las 0152 horas del día 03-tre del mes de octubre del año 2022-dos mil veintidos, compareció a las oficinas de esta Secretaría de Desarrollo Urbano Sostenible del Municipio de Monterrey, Nuevo León, el C. , en su carácter de  del interesado, a fin de darse por notificado de la resolución que antecede, identificándose con , Doy fe. -----

EL C. NOTIFICADOR:

LA PERSONA CON QUIEN SE ENTIENDE LA DILIGENCIA:

NOMBRE: Arq Leonardo Contreras

NOMBRE: 

FIRMA: 

FIRMA: 