

ELIMINADO: 1 Nombre, 2. Domicilio, 3. Expediente Catastral. 4. Ocr (Credencial de elector) 5. Escritura Pública Fundamento Legal: artículo 147 de la Ley de Transparencia y Acceso a la Información Pública del Estado de Nuevo León y en concordancia con los Lineamientos en Materia de Clasificación y Desclasificación de la información, así como para la Elaboración de Versiones Públicas de los Sujetos Obligados del Estado de Nuevo León por tratarse de información clasificada como confidencial en virtud de que contiene datos personales



Monterrey

pago inicio \$ 2,155.31

Secretaría de Desarrollo Urbano Sostenible

EXPEDIENTE ADMINISTRATIVO L-000209-22
OFICIO No. SEDUSO/25698/2023

INSTRUCTIVO

AL C. [REDACTED]
DOMICILIO: [REDACTED]

PRESENTE.

Esta Secretaría de Desarrollo Urbano Sostenible del Municipio de Monterrey, Nuevo León, dentro del expediente administrativo indicado al rubro, dictó la siguiente resolución:

En Monterrey, Nuevo León, a los 06-seis días del mes de noviembre del año 2023-dos mil veintitrés.

VISTO la solicitud presentada ante esta Secretaría el día 01-primer de noviembre de 2022-dos mil veintidós, por el C. [REDACTED] como propietario del inmueble ubicado en la avenida [REDACTED] e identificado con el expediente catastral número [REDACTED] con la cual pretende obtener la **FACTIBILIDAD DE USO DE SUELO, FIJACION DE LINEAMIENTOS GENERALES DE DISEÑO ARQUITECTÓNICO Y LICENCIA DE USO DE SUELO SERVICIOS PARA ALMACÉN DE PRODUCTOS INOCUOS**, en el predio descrito, el cual tiene una superficie total de 250.00 metros cuadrados. Una vez analizadas las constancias anexadas y que, por ende, obran en el expediente administrativo, al que se ha otorgado el número L-000209-22, y

RESULTANDO

PRIMERO. CUMPLIMIENTO DE REQUISITOS:

1. Para el trámite de factibilidad de uso de suelo, la fijación de lineamientos generales de diseño; y el proyecto arquitectónico o licencia de uso de suelo, de acuerdo a lo establecido en el artículo 311 fracciones:

I incisos a) y e), II. Inciso a) y III Inciso a). - **Solicitud correspondiente.** Indicar el uso del suelo que se pretende Presenta solicitud oficial y escrito libre de solicitud para factibilidad de uso de suelo, fijación de lineamientos generales de diseño arquitectónico y licencia de uso de suelo para Servicios (Almacén de Productos Inocuos), respecto al predio ubicado en la calle MUNICIPIO DE MONTERREY, NUEVO LEÓN, identificado con el número de expediente catastral [REDACTED] firmada por el [REDACTED]

I inciso b). - Acreditación de la propiedad o posesión.

• Presenta copia simple de la Escritura Pública Número [REDACTED] pasada ante la fe de la Licenciada [REDACTED] Notaria Pública, Titular de la Notaria Pública número 42-cuarenta y dos, referente al contrato de compra venta de bien inmueble, el cual funge como la parte compradora [REDACTED] del lote número [REDACTED] de manzana número [REDACTED] de fecha 31-treinta y un días del mes de agosto del año 2022-dos mil veintidós, registrado bajo el número [REDACTED] volumen [REDACTED] libro [REDACTED] Sección Propiedad, Unidad Monterrey de fecha 15-quinze días del mes de noviembre del año 2022-dos mil veintidós.

I inciso c), II inciso c) y III inciso c).- Acreditación el interés. Documento que acredite la personalidad jurídica:

- El solicitante realiza la solicitud de forma personal como propietario y titular por lo que no tiene un apoderado/o gestor para el trámite.
- Presenta copia simple de credencial para votar de [REDACTED] con número [REDACTED] emitida por el Instituto Nacional Electoral.



DIRECCIÓN GENERAL PARA UN
DESARROLLO INTEGRADO,
COMPACTO Y EFICIENTE
Secretaría de Desarrollo Urbano Sostenible

9542

ORIGINAL SEDUSO MONTERREY



ELIMINADO: 1 Nombre, 2. Domicilio, 3. Expediente Catastral. Fundamento Legal: artículo 141 de la Ley de Transparencia y Acceso a la Información Pública del Estado de Nuevo León y en concordancia con los Lineamientos en Materia de Clasificación y Desclasificación de la información, así como para la Elaboración de Versiones Públicas de los Sujetos Obligados del Estado de Nuevo León por tratarse de información clasificada como confidencial en virtud de que contiene datos personales

EXPEDIENTE ADMINISTRATIVO L-000209-22

OFICIO No. SEDUSO/25698/2023

II inciso b) y III Inciso d). - Copia del acuerdo de la factibilidad de uso de suelo y lineamientos generales de diseño arquitectónico.

Que de acuerdo a lo solicitado en el presente expediente lo son en conjunto, la factibilidad de uso de suelo, la fijación de lineamientos generales de diseño arquitectónico y la licencia de uso de suelo, lo cual se encuentra permitido según lo establece el artículo 319, fracción XI, inciso a), de la Ley de Asentamientos Humanos, Ordenamiento Territorial y Desarrollo Urbano Para el Estado de Nuevo León, por consiguiente son requisitos que pueden omitirse su presentación, tratándose de estas solicitudes acumuladas o en conjunto.

I inciso d), y II inciso e).- Plano de localización del predio.

Presenta plano de localización dentro del plano de proyecto arquitectónico, del inmueble Ubicado en la [REDACTED] en un predio identificado con el número de expediente catastral [REDACTED]

III inciso e).- Plano con el diseño arquitectónico del proyecto.

Presenta juego de plano del proyecto correspondientes al trámite de factibilidad de uso de suelo, fijación de lineamientos generales de diseño arquitectónico y licencia de uso de suelo para Servicios (Almacén de Productos Inocuos), los cuales contienen: plantas arquitectónicas, 4 elevaciones, 2 cortes, planta de conjunto, cuadro general de áreas (de la construcción), localización del predio, indicando vías públicas, los servicios públicos colindantes y las curvas de nivel.

I inciso f), II inciso d) y III Inciso b). - Pago de los derechos correspondientes.

- Presenta pago de derechos municipales con número de Folio 3170000028560 de fecha 01-un día del mes de noviembre del año 2022-dos mil veintidós, correspondiente a la información de factibilidad de uso de suelo, fijación de lineamientos generales de diseño arquitectónico e inicio de trámite de licencia de uso de suelo.
- Deberá anexar recibo correspondiente previo a la entrega, una vez autorizada las Licencias solicitadas.

I inciso g).- Tarjetón del impuesto predial al corriente.

Presenta copia simple del recibo de Impuesto Predial con número de Folio LINEA-224994 de fecha 02-dos días del mes de enero del año 2023-dos mil veintitrés, correspondiente información al pago por concepto de Impuesto predial del sexto bimestre del año 2022-dos mil veintidós al sexto bimestre del año 2023-dos mil veintitrés.

III inciso f).- Estudio de movilidad en los casos que el predio no pertenezca a fraccionamiento autorizado y el proyecto arquitectónico presente un requerimiento mayor de 50-cincuenta cajones de estacionamiento.

No aplica debido a que el predio identificado con el expediente catastral [REDACTED] pertenece al fraccionamiento [REDACTED] justificándolo con copia de plano de [REDACTED] y por tener un requerimiento de estacionamientos menor a 50 cajones.

III inciso g). - Estudio de impacto ambiental en los casos que generen un alto grado de impacto en el ambiente en particular lo referente a la contaminación del aire.

- La Dirección General para un Desarrollo Verde al emitir los Lineamientos Técnicos Ambientales en el Oficio DGDV-3367/22 LTA-000139-22 de fecha 11-once de noviembre de 2022-dos mil veintidós, no realizó señalamiento alguno de requerir este proyecto el estudio y/o Evaluación del impacto ambiental.
- Presenta copia simple de Ficha ambiental recibida en fecha 06-seis de octubre del año 2022-dos mil veintidós por la Dirección General para un Desarrollo Verde de la Secretaría de Desarrollo Urbano Sostenible.
- Presenta oficio 3189/22-DGDV-SEDUSO, de fecha 02-dos de noviembre de 2022-dos mil veintidós, mediante el cual se señalan Lineamientos Ecológicos dentro del expediente PDE-000591-22.

III. Inciso h). - Estudio geofísico, geológico e hidrológico, realizados por perito registrado oficialmente, únicamente para las zonas consideradas como alto y muy alto riesgo, según el Atlas de Riesgo del Estado, con sus propuestas de mitigación.

2/13

 
Gobierno
de
Coahuila de Zaragoza
Monterrey
2023 - 2024

DIRECCIÓN GENERAL PARA UN
DESARROLLO INTEGRADO,
COMPACTO Y EFICIENTE
Secretaría de Desarrollo Urbano Sostenible



EXPEDIENTE ADMINISTRATIVO L-000209-22
OFICIO No. SEDUSO/25698/2023

No aplica, ya que de acuerdo al visor del Atlas de Riesgo para el Estado de Nuevo León, el predio que nos ocupa, no se encuentra en zonas consideradas como alto y muy alto riesgo.

III. Inciso i). - Factibilidad de los servicios de agua y drenaje sanitario, para construcciones que presenten un Coeficiente de Utilización del Suelo-CUS mayor de 1,500 M² -Mil quinientos metros cuadrados, calculado en los términos previstos en esta Ley.

No aplica debido a que su proyecto presenta un Coeficiente de Utilización del Suelo (CUS) de 195.52 metros cuadrados, menor a lo requerido.

III. Inciso j). - Factibilidad del servicio de electricidad, para construcciones que presenten un Coeficiente de Utilización del Suelo-CUS mayor de 1,500 M² -Mil quinientos metros cuadrados, calculado en los términos previstos en esta Ley.

No aplica debido a que su proyecto presenta un Coeficiente de Utilización del Suelo (CUS) de 195.52 metros cuadrados, menor a lo requerido.

2. Requisitos de acuerdo al Reglamento de Zonificación y Uso del Suelo de Monterrey, Nuevo León.

El Reglamento de Zonificación y Uso del Suelo de Monterrey también establece requisitos para el trámite de la factibilidad y lineamientos de los usos de suelo, y Licencia de Uso de Suelo, siendo los señalados en el artículo 160 Bis y 164 del citado Reglamento, por lo que también se analizó el cumplimiento de los siguientes requisitos:

Fracción I del artículo 160 Bis y 164 del Reglamento de Zonificación y Uso del Suelo de Monterrey.- Solicitud Oficial.
Los anteriores requisitos se tienen por cumplimentados con la documentación descrita en el apartado precedente de requisitos (1), y requerida a su vez en las fracciones I inciso a), II inciso a) y III inciso a) del artículo 311 de la Ley de Asentamientos Humanos, Ordenamiento Territorial y Desarrollo Urbano Para el Estado de Nuevo León.

Fracción II del artículo 164 del Reglamento de Zonificación y Uso del Suelo de Monterrey.- Plano o constancia de antecedente del predio, si los hubiere.

Presenta copia de plano emitido, por el Instituto Registral y Catastral del Estado de Nuevo León, respecto a la autorización de los lotes del Fraccionamiento Pio X, autorizado en acta número 279-VII de fecha 13-trece días del mes de mayo del año 1960-mil novecientos sesenta, por la H. Comisión de Planificación del Gobierno del Estado de Nuevo León e Inscrito ante el Registro Público de la Propiedad y del Comercio bajo el [REDACTED]

Fracción III del artículo 164, fracción V del artículo 160 Bis del Reglamento de Zonificación y Uso del Suelo de Monterrey.- Croquis de ubicación. Presentar plano de localización del predio.


Los anteriores requisitos se tienen por cumplimentados con la documentación descrita en el apartado precedente de requisitos (1), y requerida a su vez en las fracciones I inciso d), y II inciso e) del artículo 311 de la Ley de Asentamientos Humanos, Ordenamiento Territorial y Desarrollo Urbano Para el Estado de Nuevo León.

Fracción IV del artículo 164, fracción IX del artículo 160 Bis del Reglamento de Zonificación y Uso del Suelo de Monterrey.- El pago de derechos municipales respectivo.

Los anteriores requisitos se tienen por cumplimentados con la documentación descrita en el apartado precedente de requisitos (1), y requerida a su vez en las fracciones I inciso f), II inciso d) y III inciso b) del artículo 311 de la Ley de Asentamientos Humanos, Ordenamiento Territorial y Desarrollo Urbano Para el Estado de Nuevo León.

Fracción II del artículo 160 Bis del Reglamento de Zonificación y Uso del Suelo de Monterrey.- Título que acredite la propiedad.

El anterior requisito se tiene por cumplimentado con la documentación descrita en el apartado precedente de requisitos (1), y requerida a su vez en las fracciones I inciso b), del artículo 311 de la Ley de Asentamientos Humanos, Ordenamiento Territorial y Desarrollo Urbano Para el Estado de Nuevo León.



ELIMINADO: 1 Nombre, 2. Domicilio. Fundamento Legal: artículo 141 de la Ley de Transparencia y Acceso a la Información Pública del Estado de Nuevo León y en concordancia con los Lineamientos en Materia de Clasificación y Desclasificación de la información, así como para la Elaboración de Versiones Públicas de los Sujetos Obligados del Estado de Nuevo León por tratarse de información clasificada como confidencial en virtud de que contiene datos personales

EXPEDIENTE ADMINISTRATIVO L-000209-22
OFICIO No. SEDUSO/25698/2023

Fracción III del artículo 160 Bis del Reglamento de Zonificación y Uso del Suelo de Monterrey.- Acreditar el interés que le asiste.

El anterior requisito se tiene por cumplimentado con la documentación descrita en el apartado precedente de requisitos (1), y requerida a su vez en las fracciones I inciso c), II inciso c) y III inciso c), del artículo 311 de la Ley de Asentamientos Humanos, Ordenamiento Territorial y Desarrollo Urbano Para el Estado de Nuevo León.

Fracción VI del artículo 160 Bis del Reglamento de Zonificación y Uso del Suelo de Monterrey.- 4-cuatro fotografías exteriores.

Presenta 04-cuatro fotografías impresas del predio, dando en el artículo 160 Bis., fracción VI, del Reglamento de Zonificación y Uso del Suelo de Monterrey.

Fracción VII del artículo 160 Bis del Reglamento de Zonificación y Uso del Suelo de Monterrey.- En caso de que el inmueble este catalogado como de valor histórico o artístico, o que se ubique en una zona de valor cultural, de las señaladas por el Plan y este Reglamento, se deberá presentar visto bueno de la dependencia u organismo competente.

No aplica toda vez que el inmueble no se encuentra en el supuesto en este requisito.

Fracción VIII del artículo 160 Bis del Reglamento de Zonificación y Uso del Suelo de Monterrey.- En caso de tratarse de usos del suelo señalados como condicionados en el Plan, anexar croquis de levantamiento de usos del suelo existentes en la zona en donde se ubica el inmueble, considerando 100- cien metros hacia ambos lados del predio, cubriendo ambos lados de las aceras.

El solicitante presenta un croquis de levantamiento de usos de suelo de la calle en que se encuentra el inmueble

SEGUNDO. OTROS DOCUMENTOS.

- Presenta copia simple del recibo de Impuesto Sobre Adquisición de Inmuebles con número de Folio 309R-22817 de fecha 20-veinte días del mes de septiembre del año 2022-dos mil veintidós, correspondiente al pago por concepto de Impuesto Sobre Adquisición de Inmuebles, en el cual figura como adquirente [REDACTED] con dirección en [REDACTED] como comprobante para efecto de señalar domicilio convencional para oír y recibir notificaciones.
- Allega cd con el proyecto en digital.

TERCERO. ANTECEDENTES.

Presenta copia de plano emitido, por el Instituto Registral y Catastral del Estado de Nuevo León, respecto a la autorización de los lotes del [REDACTED] autorizado en acta número 279-VII de fecha 13-trece días del mes de mayo del año 1960-mil novecientos sesenta, por la H. Comisión de Planificación del Gobierno del Estado de Nuevo León e Inscrito ante el Registro Público de la Propiedad y del Comercio bajo el volumen [REDACTED]

CUATRO. OPINIONES TECNICAS.

Ahora bien y toda vez que el giro de ALMACÉN DE PRODUCTOS INOCUOS, que en el presente caso nos ocupa, se agrupa en la categoría de CONDICIONADO, considerando lo indicado para usos Condicionados en los términos anteriormente descritos, se tiene que conforme al Plan de Desarrollo Urbano del Municipio de Monterrey 2013-2025, el predio en cuestión se encuentra en una zona indicada como CBI-CORREDOR DE BAJO IMPACTO, por lo tanto son aplicables, y da cumplimiento a los Requerimientos II, III y IV, del artículo 19 del Reglamento de Zonificación y Uso de Suelo del Municipio de Monterrey;

REQUERIMIENTO II. Este requerimiento se satisface toda vez que la Dirección General para un Desarrollo Verde adscrita a esta Secretaría emitió dictamen mediante oficio DGDV-3367/22 LTA- 000139/22 de fecha 11-once días del mes de noviembre del año 2022-dos mil veintidós, emitió lineamientos técnicos ambientales en materia ambiental correspondientes al trámite de Factibilidad de Uso de Suelo, Fijación de Lineamientos Generales de Diseño Arquitectónico y Licencia de Uso

4/13

Gobierno
de
Monterrey
2021 2024

DIRECCIÓN GENERAL PARA UN
DESARROLLO INTEGRADO,
COMPACTO Y EFICIENTE
Secretaría de Desarrollo Urbano Sostenible

ELIMINADO: 1. Domicilio. Fundamento Legal: artículo 141 de la Ley de Transparencia y Acceso a la Información Pública del Estado de Nuevo León, y en concordancia con los Lineamientos en Materia de Clasificación y Desclasificación de la información, así como para la clasificación de Versiones Públicas de los Sujetos Obligados del Estado de Nuevo León por tratarse de información clasificada como confidencial en virtud de que contiene datos personales.



Monterrey

Secretaría de
Desarrollo Urbano
Sostenible

EXPEDIENTE ADMINISTRATIVO L-000209-22
OFICIO No. SEDUSO/25698/2023

de Suelo para (Almacén de Productos Inocuos), en el predio Ubicado en [REDACTED] de esta ciudad, identificado con el expediente catastral 12-101-004, que en lo siguiente se transcribe:

1. El material a almacenar deberá tener las propiedades inocuas por lo que es prohibido almacenar productos o residuos peligrosos (listados en la NOM-052-SEMARNAT-2005), sustancias contenidas en el 1er y 2do listado de actividades altamente riesgosas por la SEMARNAT, productos químicos (pinol, cloralex, productos percederos, pinturas con plomo o solventes, aceites, etc.), material que emita olores, ruido, vibraciones.
2. No deberán sobrepasar los límites máximos permisibles de ruido en fuentes fijas (NOM-081 SEMARNAT -1994),
3. En caso de utilizar bocinas, magnavoces o altavoces de sistemas de sonido, música, intercomunicación, alarma, etc., deberán estar orientados hacia el interior y regulado su volumen a fin de que no sobrepasen los límites máximos permisibles de emisión de ruido por la Norma correspondiente, ni sus vibraciones.
4. El suelo deberá estar protegido con material impermeable, es prohibido realizar cualquier actividad en suelo natural.
5. Deberá tomar medidas preventivas para evitar o minimizar fugas de líquidos que puedan afectar el suelo del área, evitando colocar materiales y/o equipos sobre suelo natural.
6. No se deberán percibir olores a predios colindantes.
7. Deberá registrar sus descargas de agua residual en la Secretaría de Medio Ambiente del Estado previo a la operación del establecimiento.
8. Los líquidos residuales del proceso deberán cumplir con las Normas Oficiales Mexicanas.
9. Los sistemas de drenaje deberán ser protegidos de derrames accidentales de residuos sólidos o líquidos de sustancias que pudiesen ocasionar alteraciones a la calidad del flujo ordinario del sistema; estableciendo un sistema de barreras, fosas, charolas canales, etc., con la finalidad de contener materiales y prevenir posibles contingencias, además de contar con trampas de aceites y grasas.
10. Deberá de registrarse como generador de residuos de manejo especial ante la Secretaría de Desarrollo Sustentable del Estado.
11. Los residuos que se generen deberán manejarse (almacenamiento, transporte y disposición final) adecuadamente de conformidad con el Reglamento de la Ley General para la Prevención y Gestión Integral de los Residuos.
12. Deberá realizar el trámite del permiso para el retiro del arbolado presente en el predio.
13. Cuenta con ingreso de desmonte con expediente PDE-591-22 el cual se encuentra en proceso ante esta dependencia. *(se anexa al expediente el PDE-591-22 autorizado en fecha 07 de diciembre de 2022)
14. En el espacio destinado a área verde, deberá ser contar con 01-un árbol de la especie nativo, con dimensiones de 7.5 centímetros de diámetro en su tallo medido a 1.20 m de altura por cada 100 m2 de área jardinada (de acuerdo a la Ley de Asentamientos Humanos, Ordenamiento Territorial y Desarrollo Urbano del Estado de Nuevo León Art. 215 fracción VI) además, deberá de contar con 1-un árbol de las mismas características por cada 2-dos cajones de estacionamiento (de acuerdo al Reglamento de Zonificación y Uso de Suelo del Municipio de Monterrey Art. 92).
15. En caso de anuncio deberá ser de tipo adosado al edificio (categoría B subtipo 1,2 ó 4), para cumplir con el Reglamento de Anuncios del Municipio de Monterrey Art. 16 incisos e) y f) Art. 24 incisos a) y b) y c), Art. 25, 26, 27 y 30 y contar con previa autorización de la Secretaría de Desarrollo Urbano Sostenible.

REQUERIMIENTO III. De acuerdo a la Opinión Técnico Vial con número de oficio DPTDU/V/249/2022 de fecha 07-siete días del mes de diciembre del año 2022-dos mil veintidós, realizado por la Dirección de Proyectos Técnicos de la Secretaría de Desarrollo Urbano Sostenible, el cual fue realizado conforme a la información presentada por el solicitante, plano del proyecto, el proyecto presentado es FACTIBLE desde el punto de vista vial siempre y cuando cumpla con lo indicado el dictamen, y que en lo siguiente se transcribe:


1. El Proyecto deberá respetar el siguiente Alineamiento Vial de acuerdo al Plan de Desarrollo Urbano del Municipio de Monterrey 2013-2025, al artículo 237 fracción II de la Ley de Asentamientos Humanos, Ordenamiento Territorial y Desarrollo Urbano para el Estado de Nuevo León, al Artículo 64 del Reglamento para las Construcciones del Municipio de Monterrey y al Alineamiento Vial emitido por ésta Secretaría.

a) Para la calle 16 de septiembre deberá respetar su límite de propiedad de acuerdo a escrituras.

Nota: No se permite la modificación del tramo de la vía pública con la que colinda el predio.

DIRECCIÓN DE PROYECTOS TÉCNICOS
DESARROLLO INTEGRADO,
COMPACTO Y EFICIENTE
Secretaría de Desarrollo Urbano Sostenible

9544



EXPEDIENTE ADMINISTRATIVO L-000209-22
OFICIO No. SEDUSO/25698/2023

2. El proyecto deberá cumplir con el requerimiento de cajones de estacionamiento dentro del predio de acuerdo a la Matriz de Compatibilidad de Usos de Suelo del Plan de Desarrollo Urbano del Municipio de Monterrey 2013-2025.
3. Deberá cumplir con las dimensiones de los cajones de estacionamiento de acuerdo a lo establecido dentro del artículo 52 del reglamento de zonificación y uso de suelo del municipio de Monterrey, el cual indica que las dimensiones de los cajones dispuestos en batería deberán ser por lo menos de 2.70 x 5.00 metros, tomando en cuenta las características de los vehículos ligeros y el espacio necesario para abrir las puertas.
4. Se deberán disponer de al menos un cajón de estacionamiento para personas discapacitadas, el cual deberá ser de 3.80 x 5.00 metros de acuerdo a la norma oficial mexicana NOM-034-SCT2-2003. Este deberá cumplir con lo indicado en los artículos 37 y 38 del Reglamento de Accesibilidad de la Cd. de Monterrey.
Artículo 37.- El número de cajones de estacionamiento para personas con discapacidad se considera de acuerdo al número de cajones totales, por lo que deberá haber un cajón para personas con discapacidad por cada 25 totales o menos.
Artículo 38.- Los cajones de estacionamiento para personas con discapacidad deberán contar con las siguientes características:
 - I.- La ubicación debe ser cercana o adyacente a la entrada accesible;
 - II.- El cajón de estacionamiento debe tener un ancho mínimo de 3.80 m por 5.00 m de longitud;
 - III.- Dos cajones de estacionamiento podrán compartir una circulación central. El ancho de los dos cajones y circulación central debe tener mínimo 6.20 m. El ancho de la circulación debe ser mínimo de 1.20 m y su superficie debe tener un aviso visual o táctil;
 - IV.- Debe indicarse de reservado el cajón de estacionamiento con el símbolo de accesibilidad y en la superficie del piso. Dicho símbolo debe tener mínimo 1.00 m en el menor de sus lados, ubicarse centrado en el cajón y de color contrastante a la superficie del piso;
 - V.- La superficie de la ruta en área de estacionamiento será firme, uniforme y antiderrapante; y
 - VI.- Deben cumplir con las disposiciones de área libre de paso.
5. Los cajones deberán estar claramente delimitados mediante pintura sobre la superficie. El área de los cajones deberá estar en todo momento libre para ser ocupada exclusivamente por vehículos.
6. El Desarrollo deberá dar cumplimiento al reglamento de accesibilidad, debiendo brindar protección dentro y fuera del Desarrollo, contemplando en sus banquetas y pasillos un diseño con rampas. Las rampa de acceso vehicular no deben de afectar la banqueta o vía peatonal en ningún momento.
El proyecto deberá reunir con los requisitos establecidos en la Ley para la protección de los derechos de las personas con discapacidad y tomar en cuenta las Normas Oficiales Mexicanas en materia de Accesibilidad Universal vigentes, en las normas estatales y en las disposiciones de carácter general expedidas por el ayuntamiento en materia de desarrollo urbano o construcción.
7. Con respecto a la vía pública, queda prohibido separar espacios para estacionar vehículos o colocar señales, o dispositivos de tránsito sin autorización de la autoridad municipal de tránsito y vialidad, de acuerdo al Artículo 67 del Reglamento de Tránsito y Vialidad del Municipio de Monterrey.
8. Los accesos vehiculares (entrada y salida) al estacionamiento y a los cajones deberán estar libres de cualquier obstáculo que afecte su funcionalidad, así como la visibilidad para realizar las maniobras vehiculares. Por lo anterior, no deberán existir obstáculos fijos o móviles, así como postes o árboles colindantes a los accesos al Desarrollo que dificulten la entrada y salidas a los usuarios.
9. Debido a las Características físicas del Desarrollo y el espacio disponible para su estacionamiento, no deberán utilizar vehículos de carga mayores de 6.50 metros de longitud.
10. Los vehículos de carga deberán realiza su carga y descarga dentro del predio. El desarrollo deberá tomar en cuenta que de acuerdo al Artículo 105 fracción XVIII del Reglamento de Tránsito y Vialidad del Municipio de Monterrey, queda prohibido utilizar la vía pública como área de carga y descarga sin permiso de la Autoridad correspondiente.
11. El Desarrollador quedará obligado a la habilitación de la banqueta colindante al Desarrollo que estén en mal estado o sin habilitar.



Gobierno
de
Monterrey
2021 2024

6/13

DIRECCIÓN GENERAL PARA UN
DESARROLLO INTEGRADO.
COMPACTO Y EFICIENTE

Secretaría de Desarrollo Urbano Sostenible



EXPEDIENTE ADMINISTRATIVO L-000209-22 OFICIO No. SEDUSO/25698/2023

- 12. El desarrollo queda obligado a que la operación que presente, así como cualquier servicio que ofrezca, tanto al interior como en su zona de accesos y estacionamientos sea tal que no ocasione problemas operacionales a la vialidad y a la zona colindante.
13. La edificación deberá contar con los elementos constructivos y operativos que permiten a cualquier persona con discapacidad entrar, desplazarse, salir, orientarse y comunicarse con seguridad, autonomía y comodidad en los espacios construidos, y a utilizar el mobiliario y equipos, cumpliendo con el Reglamento de Accesibilidad del municipio de Monterrey.
Deberá tomar en cuenta en su diseño que los accesos vehiculares a estacionamientos públicos o privados, estaciones de servicio y tiendas de conveniencia deberán acatar las especificaciones dispuestas en la Norma Técnica Estatal de Aceras. Se debe conservar siempre el nivel en la acera. La rampa de acceso vehicular no debe de afectar la banqueta o vía peatonal en ningún momento. Para aceras menores a 3.50 metros de perfil, se deberá de hacer una rampa en el cordón de acera respetando tanto la banqueta o vía peatonal, como la franja de servicio. En dado caso de que el uso del cordón tipo rampa resulte en una pendiente mayor al 50 por ciento, se podrá utilizar la sección de franja de servicios necesaria para tener una rampa de hasta el 15 por ciento. Para aceras de 3.50 metros en adelante se permitirá utilizar el ancho del cordón y la franja de servicios para desplantar la rampa vehicular. En ningún caso se permitirá invadir la peatonvía o banqueta para desplantar la rampa vehicular.

REQUERIMIENTO IV. Cumple con este requerimiento ya que presenta dictamen favorable de parte de la Dirección de Protección Civil de la Secretaría de Seguridad y Protección Ciudadana del Municipio de Monterrey, Nuevo León, mediante oficio No. SSPCDPC/D/3961/22, Expediente No. PC/345/21/24, tarjeta Folio No. 1039/22, de fecha 25-veinticinco días del mes de octubre del año 2022-dos mil veintidós emitió dictamen en el cual otorga lineamientos en materia de Seguridad Civil, en el inmueble Ubicado en la Calle 16 de Septiembre número 1310, fraccionamiento Pio X, en el Municipio de Monterrey, Nuevo León en un predio identificado con el número de expediente catastral [REDACTED]


QUINTO. INSPECCIÓN FÍSICA.

De acuerdo al acta de verificación ocular, realizada en fecha 24-veinticuatro días del mes de noviembre del año 2022-dos mil veintidós, por el C. Verificador Javier Guadalupe Martínez Martínez con número de gafete 66626 adscrito a la Secretaría de Desarrollo Urbano Sostenible, se reporta que, al momento de la verificación, se encontró lo siguiente: "Que tras de constituirme frente del predio de referencia, pude constatar que en la propiedad se utiliza para guardar algunos útiles propios de una escuela (sillas, archiveros, mesas de laboratorio), se encontró cerrado y sin actividad alguna"; "El predio se encuentra baldío y en el mismo aún no se inicia con trabajos de construcción alguno, se encuentra delimitado al frente por una malla ciclónica"; "Aun no se habilita área de estacionamiento alguno"; "se anexa croquis de microzonificación en que se refieren los usos y números oficiales a la vista de los inmuebles en el entorno al que nos ocupa"; "se anexan las fotografías que ilustran la situación actual del predio en trámite y su entorno".

Que el expediente fue integrado con las constancias y documentos necesarios para normar el criterio de esta Dependencia Municipal; visto lo de cuenta, lo que debió verse, y con base a los requisitos señalados en los artículos 11 fracciones XII, 308 fracciones I, II y III, 310 fracciones I, II y III, 311 fracciones I, II y III de la Ley de Asentamientos Humanos, Ordenamiento Territorial y Desarrollo Urbano para el Estado de Nuevo León; artículos 2, 81 y 160 BIS del Reglamento de Zonificación del Municipio de Monterrey, Nuevo León, y

CONSIDERANDO

PRIMERO. Que esta Secretaría, es competente para admitir, conocer, tramitar y resolver la presente solicitud, de conformidad con lo dispuesto por los artículos 7, 11 fracciones XII Y XXXI, 136 fracción I, 138 fracción I, inciso c), 148 fracción I, 308 fracciones I, II y III, 309 fracciones I, II y III, 310 fracciones I, inciso a), II inciso a) y III inciso a), 311 fracciones I, incisos a) a g), II incisos a) a e) y III incisos a) a j), 312, 313, 399, 402 primer y último párrafo de la Ley de Asentamientos Humanos, Ordenamiento Territorial, y Desarrollo Urbano para el Estado de Nuevo León; Artículos 1, 3 fracción II, 6, 8, 9 fracción I, punto 2, inciso c), 12 fracción III, 14 fracción III punto 3.20, 15 fracción I, 39, 45BIS, 139, 156, 157, 160 BIS, del



ELIMINADO: 1. Domicilio. Fundamento Legal: artículo 141 de la Ley de Transparencia y Acceso a la Información Pública del Estado de Nuevo León y en concordancia con los Lineamientos en Materia de Clasificación y Desclasificación de la información, así como para la Elaboración de Versiones Públicas de los Sujetos Obligados del Estado de Nuevo León por tratarse de información clasificada como confidencial en virtud de que contiene datos personales

EXPEDIENTE ADMINISTRATIVO L-000209-22

OFICIO No: SEDUSO/25698/2023

Reglamento de Zonificación y Uso de Suelo del Municipio de Monterrey; Artículos 86, 89, 90, 91 y 94 de la Ley De Gobierno Municipal del Estado de Nuevo León y artículos 16 fracción VIII, 98, 99, 100 fracciones V y L, 101 fracciones IV y XII, 104 fracciones I, II, III, X, XI del Reglamento de la Administración Pública Municipal de Monterrey.

SEGUNDO. ZONIFICACIÓN Y COMPATIBILIDAD DE USO DE SUELO.

Por lo anterior, y a fin de determinar el uso de suelo del inmueble con expediente catastral [REDACTED] le resulta aplicable el Plan de Desarrollo Urbano del Municipio de Monterrey 2013-2025, aprobado en la Sala de Sesiones del Ayuntamiento de Monterrey el 08 de Julio de 2014, Publicada en el Periódico Oficial del Estado de Nuevo León Número 103, con fecha 15 de agosto de 2014.

Que de acuerdo al Plano de Zonificación Secundaria E05 D, y a la Matriz de Compatibilidad de Usos del Suelo contenidas en el citado Plan, el inmueble en cuestión se encuentra ubicado en la **DELEGACIÓN SUR, DISTRITO URBANO INDEPENDENCIA** en donde da frente a la [REDACTED] clasificada como **CBI-CORREDOR DE BAJO IMPACTO**, en el cual el uso solicitado para **SERVICIOS, 3.20 ALMACENAMIENTO 3.20.5/ALMACÉN DE PRODUCTOS INOCUOS**, se considera como **CONDICIONADO**.

Es relevante destacar que al entrar al estudio de los usos solicitados y señalados como **CONDICIONADO**; mismo que se marca en el punto IV del presente dictamen, es procedente señalar lo dispuesto por el artículo 148 fracción I y II de la Ley de Asentamientos Humanos, Ordenamiento Territorial y de Desarrollo Urbano para el Estado de Nuevo León que señala lo siguiente: *"...Artículo 148-En las zonas secundarias que se determinen en los planes o programas de desarrollo urbano municipales o de centros de población, las funciones, giros o aprovechamientos de los usos y destinos del suelo para lotes, predios o áreas que se encuentren en estas zonas, podrán ser de las siguientes categorías: (...) II-CONDICIONADOS: aquellos que por sus características de funcionamiento, frecuencia con que se presentan o especialidad y siendo complementarios de los predominantes presentan algún modo o grado de incompatibilidad que pueda evitarse o reducirse con el cumplimiento estricto de condiciones y requerimientos específicos que a esos efectos fije la autoridad competente y por lo mismo a juicio de ésta puedan permitirse en la zona respectiva, principalmente cuando se trate de solucionar problemas de servicios públicos o de acciones de interés general o por causa de utilidad pública. El incumplimiento de esas condiciones y requerimientos dejará sin efectos la autorización de uso de suelo y consecuentemente, procederá la aplicación de las medidas de seguridad y sanciones correspondientes..."*

Por lo cual, deberá dar cumplimiento a los requerimientos señalados en el Artículo 19 del Reglamento de Zonificación y Uso de Suelo del Municipio de Monterrey, que señala que: *"...Los usos y destinos del suelo condicionados, indicados en la Matriz de Compatibilidad, para ser autorizados, deberán cumplir con los siguientes requerimientos: I. Predominancia: En una distancia mínima de 100 metros hacia ambos lados del lote en cuestión, en ambos lados de las aceras de las calles. El 55 - cincuenta y cinco por ciento de los lotes colindantes y por lo menos uno de los lotes adyacentes al mismo predio no deberán tener uso habitacional unifamiliar habitado. Cuando los frentes de los lotes sean de tamaños desiguales, se podrá determinar la predominancia a través de los metros lineales de citados frentes de cada predio. II. Contaminación: No deberán sobrepasar los límites máximos permisibles de contaminación del aire, agua, energías (radiaciones) y ruido, entre otros; cuando el caso lo amerite el tipo y nivel de contaminación será determinado por un dictamen que emita la Secretaría, según lo dispuesto en la Ley Ambiental del Estado de Nuevo León y demás disposiciones de carácter general aplicables; III. Impacto Vial: Que el uso solicitado no represente un problema para la operatividad de la vialidad, en donde el tipo de impacto será determinado mediante un dictamen que emitirá la Secretaría, previo análisis del estudio de impacto vial cuando el caso lo amerite, certificado por el Consejo Estatal de Transporte y Vialidad del Estado y de conformidad con lo dispuesto por la Ley, y demás disposiciones de carácter general aplicables. Cuando las obras de construcción generen en su hora de máxima demanda más de 1500-mil quinientos viajes, según los criterios Institute of Transportation Engineers (I.T.E.), el estudio deberá ser avalado por el Consejo Estatal de Transporte y Vialidad. IV. Seguridad: Que el uso del suelo solicitado, no ponga en riesgo la integridad física o patrimonio de los residentes del sector en donde se localiza el predio en cuestión; será determinado el grado de riesgo mediante dictamen que emita la Dirección de Protección Civil correspondiente o Patronato de*



Gobierno
de
Monterrey
2021 2024

8/13

DIRECCIÓN GENERAL PARA UN
DESARROLLO INTEGRADO,
COMPACTO Y EFICIENTE

Secretaría de Desarrollo Urbano Sostenible



EXPEDIENTE-ADMINISTRATIVO L-000209-22
OFICIO No. SEDUSO/25698/2023

Bomberos de Nuevo León. Para usos condicionados sobre Corredores Urbanos de Bajo Impacto (CBI), Mediano Impacto (CMI), Alto Impacto (CAI), Industrial (CI) y Corredor Cultural (CCU); Zona de Servicios y Comercio (CS); Subcentros Urbanos (SCU) y Zona Industrial y de Transición (ZT), aplicarán las fracciones II, III y IV del presente artículo, así como los demás que se establezcan en la normatividad correspondiente..."

Es importante señalar que de acuerdo al artículo 310 fracciones I, II y III de la Ley de Asentamientos Humanos, Ordenamiento Territorial y Desarrollo Urbano para el Estado de Nuevo León el objeto de los trámites de Factibilidad de uso de suelo, fijación de lineamientos generales de diseño arquitectónico y el proyecto arquitectónico o licencia de uso de suelo: es determinar el uso del mismo y la densidad bruta de un predio, de acuerdo a lo establecido en los planes o programas municipales de desarrollo urbano es: "...I. La factibilidad de uso de suelo: a) Determinar el uso de suelo y la densidad bruta de un predio, de acuerdo a lo establecido en los planes o programas municipales de desarrollo urbano. II. Fijación de lineamientos generales de diseño arquitectónico. a) Establecer las normas de planificación o restricciones de orden urbanístico y arquitectónico. III. Proyecto arquitectónico o licencia de uso de suelo: a) Determinar el alcance completo del proyecto a desarrollar y su relación con el espacio público y predios colindantes..."


TERCERO. LINEAMIENTOS URBANÍSTICOS EN HM-HABITACIONAL MULTIFAMILIAR

Las densidades máximas de unidades habitacionales por hectárea y los lineamientos urbanísticos aplicables para las delegaciones Norte, Poniente, Centro y Sur, descritas en el Plan, se encuentran establecidas en la tabla de densidades y lineamientos urbanísticos, de acuerdo a lo dispuesto en el artículo 36 del Reglamento de Zonificación y Uso de Suelo del municipio de Monterrey, Nuevo León, por lo que, de acuerdo a lo solicitado, el inmueble identificado con número de expediente catastral [REDACTED] le corresponde la aplicación de la siguiente densidad y lineamientos urbanísticos:

SUPERFICIE A DICTAMINAR 250.00 M2

CBI-CORREDOR DE BAJO IMPACTO LINEAMIENTOS URBANÍSTICOS	NORMA		PROYECTO	
	COEF	M2	COEF	M2
C.O.S. (Coeficiente de Ocupación del Suelo)	0.80	200.00	0.68	170.00
C.U.S. (Coeficiente de Utilización del Suelo)	2.50	625.00	0.78	196.52
ÁREA LIBRE	0.20	50.00	0.32	80.00
C.A.V. (Coeficiente de Área Verde)	0.10	25.00	0.10	25.44
N° de Niveles Máximo	8.00 niveles		2 Niveles	
Altura máxima de nivel	4.00 metros		8.00 doble altura	

*Estableciendo que este trámite corresponde a Factibilidad De Uso De Suelo, Fijación De Lineamientos Generales De Diseño Arquitectónico Y Licencia De Uso De Suelo, el solicitante presenta el plano con la construcción por construir, sin embargo, para cuestión de aprobación y cobro de dicha construcción, deberá solicitar posteriormente la autorización del Proyecto Arquitectónico o Licencia de Construcción así como la Licencia de Uso de Edificación, como lo establece los artículos 315, 316, 325 y 326 de la Ley de Asentamientos Humanos, Ordenamiento Territorial y Desarrollo Urbano para el Estado de Nuevo León y los respectivos Ordenamientos Municipales vigentes.



El artículo 4 fracciones XIX, XX y XXI del Reglamento de Zonificación y Uso de Suelo del Municipio de Monterrey, Nuevo León define los siguientes lineamientos urbanísticos como: "... XIX Coeficiente de Área Verde (CAV): Es el lineamiento urbanístico que determina la superficie de un predio que deberá quedar libre de techo, pavimento, sótano o de cualquier material impermeable y que únicamente sea destinada para jardín, área verde o arborización, con el fin de cumplir con la absorción del suelo. Dicho coeficiente se obtiene de dividir la superficie de área verde entre la superficie total del lote o predio. Cuando menos el 50 % de este lineamiento deberá ubicarse preferentemente al frente del predio, en uno de sus costados. XX. Coeficiente de Ocupación del Suelo (COS): Es el lineamiento urbanístico que determina la superficie máxima de desplante construible de una edificación sobre un predio, que resulta de dividir la superficie de desplante de la edificación, entre la superficie total del lote o predio. XXI. Coeficiente de Utilización del Suelo (CUS): Es el lineamiento urbanístico que determina la máxima superficie construida que puede tener una edificación, que resulta de dividir la superficie total a construir, entre la superficie total o del lote o predio..."

Por lo que, la aplicación de los anteriores lineamientos urbanísticos se encuentra determinado tomando en consideración la tabla de densidades y lineamientos urbanísticos, establecida en el artículo 36 del Reglamento de Zonificación y Uso de Suelo del municipio de Monterrey, Nuevo León y en base al proyecto arquitectónico como parte de los requisitos solicitados.

Así mismo, para la determinación de la altura el artículo 39 del Reglamento de Zonificación y Uso del Suelo de Monterrey establece lo siguiente: "...La altura de la edificación se medirá a partir del punto más alto del terreno, hasta la parte superior y exterior de la losa o techo. Al definir la altura no se tomará en cuenta los elementos agregados colocados sobre la azotea, tales como tanques de agua, cubos de elevadores y de escaleras, chimeneas, equipos de aire acondicionado, antenas, entre otras instalaciones. En las Edificaciones, la altura máxima para cada nivel será de 4- cuatro metros. En caso de requerirse una mayor altura debido a las necesidades del uso o destino solicitado, ésta será determinada mediante dictamen que al efecto emita la Secretaría...". Por lo que, atendiendo a los planos del proyecto y solicitud de alturas presentada, se solicitó la opinión técnica correspondiente, estableciendo en la Opinión de Altura de nivel mediante número de oficio DPT1438/2022 de fecha 28-veintiocho días del mes de noviembre del año 2022-dos mil veintidós, realizado por la Dirección de Proyectos Técnicos de la Secretaría de Desarrollo Urbano Sostenible, el cual fue realizado conforme a la información presentada por el solicitante, es FACTIBLE en lo referente a la variación de la altura de nivel de 4.00 metros a 8.00 metros señalada en los planos oficiales del proyecto anexo a esta solicitud de opinión correspondiente al área de ALMACÉN.

CUARTO. DESGLOSE DE ÁREAS

Como parte de los requisitos establecidos en el artículo 311 fracción III inciso e), de la Ley de Asentamientos Humanos, Ordenamiento Territorial y Desarrollo Urbano para el Estado de Nuevo León, y en cumplimiento del citado artículo, el proyecto presentado que integra el número de expediente administrativo L-000209-22, presenta el siguiente cuadro general de áreas:

Área	M2 Totales	Distribución de áreas *
PLANTA BAJA	26.52	Estacionamiento 2 cajones (1 cajón en medida estándar y 1 cajón para discapacitados), acceso a almacén de doble altura con área de carga y descarga, recepción, escalera y jardín posterior.
PLANTA ALTA	170.00	Escalera, vestidor con baño, comedor y vacío a almacén.
TOTAL	196.52	Servicio.- Almacén de Productos Inocuos, 2-dos Cajones de Estacionamiento

*La descripción de los metros cuadrados de construcción corresponde a la distribución de los coeficientes, la descripción de las áreas si está determinada a los espacios de planta baja y planta alta.



Gobierno de Monterrey

Secretaría de Desarrollo Urbano Sostenible

EXPEDIENTE ADMINISTRATIVO L-000209-22
OFICIO No. SEDUSO/25698/2023

QUINTO. ESTACIONAMIENTO.

Que de acuerdo a lo establecido por el artículo 46 del Reglamento de Zonificación y Uso de Suelo del municipio de Monterrey, Nuevo León, para el uso de suelo o para la utilización de las edificaciones se deberá contar con un área de estacionamiento dentro del inmueble suficiente para satisfacer las necesidades generadas por su uso, de conformidad a lo dispuesto por las normas de estacionamiento indicadas en la Matriz de Compatibilidad del Plan, por lo que para el inmueble motivo de solicitud le aplica la siguiente normativa de cajones en atención al giro solicitado.

GIRO ESPECIFICO	1 CAJÓN POR CADA		REQUIERE EN DISEÑO		RESUELVE CON
	CANTIDAD	UBS	CANTIDAD	REQUIERE	
3.20.5 ALMACEN DE PRODUCTOS INOCUOS	1 Cajón	235 m ²	170.00 m ² Const.	1 cajón + 1 cajón para discapacitados	2 cajones (de los cuales 1 es para discapacitados)

*Siempre y cuando en la Licencia de Construcción, se aplique la norma señalada en la tabla anterior, cuantificando la unidad básica de servicio efectiva para la actividad solicitada.

También, se deberá dar cumplimiento al artículo 28 del Reglamento de Zonificación y Uso de Suelo del municipio de Monterrey que a la letra dice: *"...Para los efectos legales contenidos en el Plan, en predios con frente a algún corredor urbano que pretendan adquirir los usos y destinos del suelo que le correspondan según lo señalado por la Matriz de Compatibilidad, queda prohibido resolver los accesos de entrada y salida a los citados predios a través de calles locales, con el objeto de salvaguardar los usos habitacionales..."*

QUINTO. ALINEAMIENTO VIAL.

De acuerdo al artículo 4 fracción III del Reglamento de Zonificación y Uso de Suelo del municipio de Monterrey, Nuevo León, define al Alineamiento vial como *"...Es la traza sobre el terreno que limita el predio respectivo con la vía pública en uso o con la futura vía pública determinada en el Plan, en cuya superficie prevista como afectación vial, se prohíbe realizar cualquier tipo de construcción u obstrucción. El alineamiento contendrá las afectaciones y restricciones de carácter urbano que señale la Ley, el Plan, el Reglamento para las Construcciones y las demás disposiciones generales aplicables..."*

A su vez el artículo 72 del citado reglamento faculta a la Secretaría para resolver los alineamientos que se requieran al emitir las autorizaciones en materia de desarrollo urbano, para lo cual, se deberá tomar en cuenta el plano de la Estrategia de la Estructura Vial contenido en el Plan.

Por lo que, en atención a lo solicitado dentro del expediente L-000209-22, se requirió a la Dirección de Proyectos Técnicos adscrita a esta Secretaría, Alineamiento Vial el cual fue emitido dentro del expediente número TV-000017-22 en fecha 12-doce de octubre de año 2022-dos mil veintidós, respecto al predio ubicado en la Calle [redacted] en esta Ciudad, identificado con el número de Expediente Catastral [redacted] en la cual señala que en los estudios de vialidad no se prevé la modificación de los alineamientos del tramo de la vía pública con la que colinda el predio.

Una vez analizado y habiéndose cumplido con los requisitos establecidos en los artículos 310 fracciones I, II, III, 311 fracciones I, II y III y 312 de la Ley de Asentamientos Humanos, Ordenamiento Territorial y Desarrollo Urbano para el Estado de Nuevo León, los contenidos en el Plan de Desarrollo Urbano del Municipio de Monterrey 2013-2025 publicado en fecha 16 de agosto de 2014 y de conformidad con el artículos 160 BIS del Reglamento de Zonificación y Uso de Suelo del municipio

Gobierno de Monterrey
SECRETARÍA DE DESARROLLO URBANO SOSTENIBLE
COMPACTO Y EFICIENTE
Secretaría de Desarrollo Urbano Sostenible

9547



Handwritten signatures and stamps

ELIMINADO: 1 Nombre, 2. Domicilio, 3. Expediente Catastral. Fundamento Legal: artículo 141 de la Ley de Transparencia y Acceso a la Información Pública del Estado de Nuevo León y en concordancia con los Lineamientos en Materia de Clasificación y Desclasificación de la información, así como para la Elaboración de Versiones Públicas de los Sujetos Obligados del Estado de Nuevo León por tratarse de información clasificada como confidencial en virtud de que contiene datos personales

**EXPEDIENTE ADMINISTRATIVO L-000209-22
OFICIO No. SEDUSO/25698/2023**

de Monterrey, Nuevo León, y demás relativos y aplicables de los ordenamientos legales, reglamentarios y disposiciones de carácter general aplicables a la materia, y en el ejercicio de las atribuciones que establecen los artículos 101 fracción IV y 104 fracciones I, III y VII del Reglamento de la Administración Pública Municipal de Monterrey, Nuevo León; se

ACUERDA

PRIMERO. Por los motivos y fundamentos expuestos en los términos señalados y bajo las condiciones que se indican en la presente resolución, se **AUTORIZA la FACTIBILIDAD DE USO DE SUELO, FIJACION DE LINEAMIENTOS GENERALES DE DISEÑO ARQUITECTÓNICO Y LICENCIA DE USO DE SUELO SERVICIOS PARA ALMACÉN DE PRODUCTOS INOCUOS**, en el inmueble ubicado en la avenida [REDACTED] e identificado con el expediente catastral No. [REDACTED] el cual tiene una superficie total de 250.00 metros cuadrados.

SEGUNDO. La presente no autoriza la licencia de construcción del proyecto arquitectónico presentado en planos, ni el uso para la función o giro particular de la edificación solicitada, por lo que deberá estarse a lo dispuesto por el artículo 310 fracción I, y II de la Ley de Asentamientos Humanos, Ordenamiento Territorial y Desarrollo Urbano para el Estado de Nuevo León, mediante el cual señala el objeto de las autorizaciones y licencias solicitadas descrito en la presente resolución.

TERCERO. En caso de solicitar el Proyecto Ejecutivo Arquitectónico lo que constituye la Licencia de Construcción y Licencia de Uso de Edificación, deberá estarse a lo establecido en la Ley de Asentamientos Humanos, Ordenamiento Territorial y Desarrollo Urbano para el Estado de Nuevo León, el Plan de Desarrollo Urbano del Municipio de Monterrey 2013-2025, el Reglamento de Zonificación y Uso de Suelo del Municipio de Monterrey y el Reglamento para las Construcciones del Municipio de Monterrey, Nuevo León, y demás Leyes y ordenamientos reglamentarios aplicables.

CUARTO. Las factibilidades de uso de suelo, no tendrán vencimiento. En caso de que una nueva legislación o reforma modifique las normas técnicas autorizadas en materia de vialidad, los proyectos arquitectónicos, que no formen parte del proyecto ejecutivo arquitectónico iniciado para trámite de autorización, deberán ser adecuados a las nuevas disposiciones, lo anterior fundado en lo señalado por el párrafo primero del artículo 313 de la Ley de Asentamientos Humanos, Ordenamiento Territorial y Desarrollo Urbano para el Estado, de Nuevo León.

QUINTO. Por ser cuestión de orden público, es deber de la autoridad apereibir a los interesados en términos de artículo 403 de la Ley de Asentamientos Humanos, Ordenamiento Territorial y Desarrollo Urbano para el Estado, de Nuevo León, en vigor, el cual establece que: La revocación de las autorizaciones, licencias y demás actos de autoridad emitidos de conformidad con esta ley deberán respetar en todo caso las formalidades esenciales del procedimiento. Solo se podrá acordar la revocación por la misma autoridad que emitió el acto, cuando la resolución de que se trate hubiera sido emitida con error inducido por el solicitante o mediante documentación que haya sido alterada o declarada falsa o por autoridad competente; en los demás casos deberá ser declarada por una autoridad jurisdiccional.

SEXTO. Que con fundamento en el artículo 402 de la Ley de Asentamientos Humanos, Ordenamiento Territorial y Desarrollo Urbano para el Estado de Nuevo León, la presente resolución no prejuzga sobre los derechos de propiedad y se dictó conforme a los documentos, informes y datos proporcionados por el solicitante, por lo que será a su cargo y responsabilidad la autenticidad, validez, calidad, contenido, cálculos y especificaciones que contengan los estudios, peritajes, memorias, responsivas, planos y demás documentos que presente ante la autoridad; así mismo, serán sujetos de responsabilidad penal de acuerdo a lo establecido en los artículos 245 y 249 del Código Penal vigente en el Estado.

SEPTIMO. El interesado deberá dar cabal cumplimiento a todo lo mencionado en la presente resolución, así como los documentos que forman parte de este expediente, para que pueda surtir efectos esta autorización. La presente autorización



Gobierno
de
Monterrey
2021 2024

12/13

**DIRECCIÓN GENERAL PARA UN
DESARROLLO INTEGRADO,
COMPACTO Y EFICIENTE**
Secretaría de Desarrollo Urbano Sostenible

ELIMINADO: 1. Nombre, 2. Firma. Fundamento Legal: artículo 141 de la Ley de Transparencia y Acceso a la Información Pública del Estado de Nuevo León y en concordancia con los Lineamientos en Materia de Clasificación y Desclasificación de la información, así como en la Elaboración de Versiones Públicas de los Sujetos Obligados del Estado de Nuevo León por tratarse de información clasificada como confidencial en virtud de que contiene datos personales.



Gobierno de Monterrey

Secretaría de Desarrollo Urbano Sostenible

EXPEDIENTE ADMINISTRATIVO L-000209-22
OFICIO No. SEDUSO/25698/2023

no exime del cumplimiento de cualquier otra disposición legal de orden federal, estatal o municipal que sea de aplicación. Así mismo, con relación a la integración del presente expediente, en cuanto a requisitos y lineamientos, el mismo cumple con las disposiciones legales aplicables a inmuebles catalogados como monumentos históricos.

OCTAVO. Expídase la **FACTIBILIDAD DE USO DE SUELO, FIJACION DE LINEAMIENTOS GENERALES DE DISEÑO ARQUITECTÓNICO Y LICENCIA DE USO DE SUELO SERVICIOS PARA ALMACÉN DE PRODUCTOS INOCUOS**; previo el pago de los derechos municipales y demás obligaciones fiscales, correspondientes. Notifíquese personalmente, por personal adscrito a esta Secretaría de Desarrollo Urbano Sostenible. Así lo acuerda y firma la Mtra. Brenda Lizbeth Sánchez Castro, Secretaria de Desarrollo Urbano Sostenible del Municipio de Monterrey, Nuevo León. Cúmplase.



Gobierno de Monterrey 2021 2024

MTRA. BRENDA LIZBETH SANCHEZ CASTRO
C. SECRETARIA DE DESARROLLO URBANO SOSTENIBLE
DEL MUNICIPIO DE MONTERREY, NUEVO LEÓN

ARQ. VANESSA VIDA STEELE SALINAS
DIRECTORA GENERAL PARA UN DESARROLLO INTEGRADO,
COMPACTO Y EFICIENTE DE LA SECRETARÍA DE DESARROLLO
URBANO SOSTENIBLE DEL MUNICIPIO DE MONTERREY, NUEVO LEÓN.

DIRECCIÓN GENERAL PARA UN DESARROLLO INTEGRADO, COMPACTO Y EFICIENTE
Secretaría de Desarrollo Urbano Sostenible

TUNB/NLMM/MGDG/JECH/HES

Lo que notifico a usted por medio del presente instructivo que entregue a una persona que dijo llamarse [redacted] en su carácter de [redacted] siendo las 12:12 horas del día 14 del mes de Noviembre del año 2023.

EL C. NOTIFICADOR

NOMBRE Rosa Elena Bernabés

FIRMA [Firma]

No. DE GAFETE 212513

LA PERSONA CON QUIEN SE ENTIENDE LA DILIGENCIA.

NOMBRE [redacted]

FIRMA [redacted]

IDENTIFICACIÓN INE



