



No. de Oficio: 15915/2021

ASUNTO: Expediente Administrativo L-000134-19

INSTRUCTIVO

**LA C. GLORIA CONCEPCIÓN TREVIÑO SALAZAR,
CON DOMICILIO EN JERÓNIMO TREVIÑO,
Nº210, CENTRO,
APODACA, NUEVO LEÓN.**

PRESENTE.-

La Secretaría de Desarrollo Urbano y Ecología del Municipio de Monterrey, N. L., dentro de los autos del expediente administrativo indicado al rubro, dictó la siguiente Resolución:

-En Monterrey, Nuevo León, a los 28-veintiocho de Abril del año 2021-dos mil veintiuno.
-**VISTO.-** El expediente administrativo No. L-000134-19, formado con motivo de la solicitud presentada por la **C. GLORIA CONCEPCIÓN TREVIÑO SALAZAR**, respecto del inmueble ubicado en la calle **AVENIDA LAS PALMAS ESQUINA CON SERBAL Nº5202, FRACCIONAMIENTO RESIDENCIAL VALLE LOS CEDROS**, en esta Ciudad, e identificado con el número de expediente catastral **(70) 40-152-008**; presentando el interesado la documentación idónea con la cual justifica legalmente la propiedad y posesión respecto del inmueble aludido, que para el caso son requeridos, de acuerdo a lo señalado en el artículo 20 del Reglamento para las Construcciones del Municipio de Monterrey, Nuevo León 160Bis y 162 fracciones I a XV del Reglamento de Zonificación y Uso de Suelo del Municipio de Monterrey Nuevo León; solicitud mediante la cual pretende obtener la autorización de **LA LICENCIA MUNICIPAL DE USO DE SUELO, DE CONSTRUCCION (DEMOLICION PARCIAL Y REGULARIZACIÓN) Y DE USO DE EDIFICACION PARA FARMACIA Y LOCAL COMERCIAL**, respecto del inmueble antes citado, con una superficie total de 170.32 metros cuadrados, con una construcción existente por demoler de 30.44 metros cuadrados; para posteriormente regularizar 81.36 metros cuadrados.

ANTECEDENTE

UNICO.- obra en el expediente copia simple de plano por medio del cual la Dirección de Desarrollo Urbano y Obras Públicas del Municipio de Monterrey en fecha 30-treinta de septiembre de 1987-mil novecientos ochenta y siete, con número de registro 5447, autorizó la ampliación de casa habitación, en el predio con superficie de 170.32 metros cuadrados, con 128.00 metros cuadrados de construcción total, ubicado en la calle Serbal No. 5202, de la Colonia Valle Los Cedros.

Vistos los dictámenes técnico urbanísticos, disposiciones normativas y demás constancias que obran dentro del expediente, y,


CONSIDERANDO

1



Handwritten signature

12570



I.- Que la Secretaría de Desarrollo Urbano y Ecología del Municipio de Monterrey, es competente para admitir, conocer, tramitar y resolver la presente solicitud, de conformidad a lo dispuesto por los artículos 1, 7, 11, 136 fracción I, 138 fracción b), 148 fracción II, 202 fracciones V y X, 235 fracción I, 236 fracción I, 237 fracciones I a XIV, 355, 356, 357, 361, 392, 399 fracciones I, II, VI y X, 402 y lo dispuesto por los artículos Segundo y Tercero Transitorios de la Ley de Asentamientos Humanos, Ordenamiento Territorial y Desarrollo Urbano para el Estado de Nuevo León; Artículos 1, 3 fracción II, 6, 8, 9 fracción I punto 4 inciso a), 11, 12 fracción II, 13, 14 fracción II punto 2.3, 15 fracción II, 16, 19, fracciones I a IV, 36, 39, 46, 47, 49, 52, 139, 156, 157 fracciones I y II, 158, 159, 160, 160 BIS, 162 fracciones I a XV del Reglamento de Zonificación y Uso de Suelo del Municipio de Monterrey; Artículos 3 fracción V, 4 fracciones II y IV, 5, 8, 9, 10, 11, 12 fracciones I a VI, 13 fracciones I, II y IX, 14 fracciones I, II y VIII, 15 fracciones I, II y IV, 16 fracciones I, II y III, 17, 18 fracciones I y IV, 20, 26 fracción I, 30, 31, 32, 33, 34, 35, 36, 37, 38, 39, 40, 41, 42, 43, 44, 45, 46, 47, 48, 49, 50, 51, 52, 53, 54, 55, 56, 57, 58, 59, 60, 61, 62, 63, 64, 65, 66, 67, 68, 69, 70, 71, 72, 73, 74, 75, 76, 77, 78, 79, 80, 81, 82, 83, 84, 85, 86, 87, 88, 89, 90, 91, 92, 94, 95, 96, 97, 98, 99, 100 del Reglamento para las Construcciones en el Municipio de Monterrey Nuevo León; Artículos 86, 89, 90, 91 y 94 de la Ley de Gobierno Municipal del Estado de Nuevo León y artículos 16 fracción X, 93, 94 fracciones I, V, IX, XXXVIII, XLI y XLII, 95, 96 fracciones II y XII, 97 fracción VIII, 99 fracciones X, XI y XIV del Reglamento de la Administración Pública Municipal de Monterrey.

II.- De acuerdo al Plan de Desarrollo Urbano del Municipio de Monterrey 2013-2025, aprobado en la Sala de Sesiones del Ayuntamiento de Monterrey el 08 de Julio de 2014, Publicada en el Periódico Oficial del Estado de Nuevo León Número 103, con fecha 15 de Agosto de 2014, y de acuerdo al Plano de Delegaciones y a la Matriz de Compatibilidad de Usos del Suelo, el predio en cuestión se encuentra en la **DELEGACIÓN PONIENTE, DISTRITO URBANO CUMBRES** en donde la Zona es Clasificada como **CBI-CORREDOR DE BAJO IMPACTO**; en el cual el uso solicitado para **2.2.8 FARMACIAS** es **considerado como PERMITIDO** y el uso solicitado para **2.3.1 LOCALES COMERCIALES Y DE SERVICIOS AGRUPADOS** es considerado como **CONDICIONADO**.

Así mismo, los usos que señala la matriz de compatibilidad de uso de suelo del Plan antes invocado para el giro de **2.3.1 LOCALES COMERCIALES Y DE SERVICIOS AGRUPADOS** son los siguientes: 2.1 Tienda de productos Básicos, 2.1.1 Abarrotes Fruterías y Misceláneas, 2.1.2 Carnicerías, Tortillerías y Panaderías; 2.2 Tiendas de Especialidades, 2.2.1 Accesorios y Regalos, 2.2.2 Aparatos eléctricos, Muebles y Línea blanca (domésticos y de oficina), 2.2.3 Artesanías, Artículos religiosos, 2.2.4 Artículos deportivos, 2.2.5 Artículos médicos y de laboratorio, 2.2.6 Computación, Ingeniería, Dibujo y Artículos fotográficos y cinematográficos, 2.2.7 Dulcerías, 2.2.8 Farmacias, Herbarios y Boticas, 2.2.9 Florerías y Arreglos florales, 2.2.10 Joyerías y Relojerías, 2.2.11 Jugueterías y Bicicletas, 2.2.12 Librerías, Revisterías y Papelerías, 2.2.13 Marcos y molduras; Espejos y lunas, 2.2.14 Mercerías, 2.2.15 Música grabada, Videos, Instrumentos musicales; Venta de películas y videojuegos, 2.2.16 Ópticas, 2.2.17 Prendas de vestir, Piel y accesorios; Calzado; Telas, Alfombras y Cortinas, 2.2.18 Ultramarinos, Vinos y Licores; Cigarros y puros, 2.2.19 Venta de agua purificada, 2.2.20 Viveros; 2.3.4 Tiendas de conveniencia; 3.1 Servicios Personales, 3.1.1 Agencias de viajes, 3.1.2 Alquiler de ropa, 3.1.5 Cerrajerías, 3.1.6 Cibercafés, 3.1.7 Sanitarios Públicos, 3.1.8 Depilación, tatuajes, aretes y perforaciones, 3.1.9 Estudios fotográfico, 3.1.10 Lavanderías, Tintorerías y Planchaduras, 3.1.11 Peluquería, Estéticas y Salas de belleza, 3.1.13, Salas de masajes terapéuticos, Quiroprácticos y fisiátricos 3.1.14 Sastrerías y Talleres de costura; 3.4.4 Refresquerías, Neverías y Paleterías; **3.4.5 Restaurantes, Cafés y Fondas, 3.4.7 Taquerías, 3.4.2 Comida para llevar, Comida rápida, Antojitos**; 3.9 Administración Privada, 3.9.1 Bancos, Caja de ahorros y Servicios financieros, 3.9.2 Casas de bolsa, Casas de cambio, Casas de empeño, Casas de préstamo, Seguros, 3.9.3 Oficinas Corporativas y Notarías, 3.9.4 Oficinas Administrativas, de Profesionistas; 3.15.3 Clínicas y Hospitales; 3.17.4 Salones de Corte y Estética; 3.18.10 Centros de Educación a Distancia.

Ahora bien, cabe señalar que el Plan de Desarrollo Urbano del Municipio de Monterrey 2013-2025, contempla usos del suelo condicionados y de acuerdo al artículo 19 del Reglamento de Zonificación y Uso de Suelo del Municipio de Monterrey, señala que "Los usos y destinos del suelo condicionados, indicados en la Matriz de Compatibilidad, para ser autorizados, deberán cumplir con los siguientes requerimientos:



I.- Predominancia: En una distancia mínima de 100-cien metros hacia ambos lados del lote en cuestión, en ambos lados de las aceras de las calles. El 55-cincuenta y cinco por ciento de los lotes colindantes y por lo menos uno de los lotes adyacentes al mismo predio no deberán tener uso habitacional unifamiliar habitado. Cuando los frentes de los lotes sean de tamaños desiguales se podrá determinar la predominancia a través de los metros lineales de citados frentes, de cada predio.

II. Contaminación: No deberán sobrepasar los límites máximos permisibles de contaminación del aire, agua, energías (radiaciones) y ruido, entre otros; cuando el caso lo amerite el tipo y nivel de contaminación será determinado por un dictamen que emita la Secretaría, según lo dispuesto en la Ley Ambiental del Estado de Nuevo León y demás disposiciones de carácter general aplicables;

III. Impacto Vial: Que el uso solicitado no represente un problema para la operatividad de la vialidad, en donde el tipo de impacto será determinado mediante un dictamen que emitirá la Secretaría, previo análisis del estudio de impacto vial, de conformidad con lo dispuesto en la ley, y además disposiciones de carácter general aplicables. Cuando las Obras de Construcción generen en su hora máxima demanda de más de 1,500-mil quinientos viajes, según los criterios del Instituto of Transportation Engineers (I.T.E), el estudio deberá ser avalado por el Consejo Estatal de Transporte y Vialidad.

IV. Seguridad: Que el uso del suelo solicitado, no ponga en riesgo la integridad física o patrimonio de los residentes del sector en donde se localiza el predio en cuestión, será determinado el grado de riesgo mediante dictamen que emita la Dirección de Protección Civil correspondiente o Patrónato de Bomberos de Nuevo León.

Para usos condicionados sobre Corredores Urbanos de Bajo Impacto (CBI), Mediano Impacto (CMI), Alto Impacto (CAI), Industrial (CI), y Corredor Cultural (CCU), Zona de Servicios y Comercio (CS); Subcentros Urbanos (SCU) y Zona Industrial y de Transición (ZT), aplicarán las fracciones II, III y IV del presente artículo, así como los demás que se establezcan en la normativa correspondiente.

III.- De acuerdo a inspección ocular realizada por personal adscrito a esta secretaría en fecha 02-dos de marzo del 2020-dos mil veinte, al momento de la visita se pudo constar que a la propiedad se da uso de farmacia y restaurante, al momento de la visita no se realizan trabajos de construcción o remodelación alguna. No se habilita área de jardín, se reduce el área libre al frente del inmueble y se modificó la distribución al interior, existe un acceso de servicio sobre la calle serbal, se modificaron los m2 de construcción. El cajón para discapacitados ocupa el área que en el plano se refiere como jardinada y ocupa también el ochavo.

Cabe señalar que el interesado presentó plano del proyecto, el cual cuenta con las correcciones señaladas en inspección, así mismo el interesado anexa escrito de fecha 27-veintisiete de noviembre del 2020-dos mil veinte en el cual menciona lo siguiente: "Por medio del presente escrito hago el compromiso de que se realizarán las adecuaciones como se presenta en el plano de local para farmacia y local comercial el cual se encuentra ubicado en la calle Serbal No. 5202 del Fraccionamiento Residencial Valle los Cedros en el municipio de Monterrey, N.L. identificada con el expediente catastral 40-152-008".

IV.- Que el proyecto de edificación cumple con los lineamientos urbanísticos señalados en el Plan de Desarrollo Urbano del Municipio de Monterrey 2013-2025 y de acuerdo a lo señalado por los artículos 36 y 39 del Reglamento de Zonificación y Uso de Suelo del Municipio de Monterrey vigente, conforme al siguiente desglose de áreas:

SUPERFICIE A DETERMINAR:	170.32 METROS CUADRADOS				OPINION
	NORMA		PROYECTO		
Lineamientos	COEF	M2	COEF	M2	
C. O. S (Coeficiente de Ocupación de Suelo)	0.80	136.26	0.70	120.17	Si cumple
C. U. S (Coeficiente de Utilización de Suelo)	2.5	425.80	1.07	183.84	Si cumple
AREA LIBRE	0.20	34.06	0.30	50.15	Si cumple
ÁREA JARDINADA	0.10	17.03	0.10	17.73	Si cumple
No. de Niveles Máximo	8 niveles		2 niveles		Si cumple
Altura máxima de cada Nivel	4.00 metros		2.80 metros		Si cumple



V.- En cuanto a la demanda de estacionamiento, de conformidad con el Plan de Desarrollo Urbano del Municipio de Monterrey 2013-2025, para el predio ubicado en el Distrito Urbano Cumbres cumple de la siguiente manera:

ESTACIONAMIENTO (giro)	Normatividad	REQUIERE	EL PROYECTO PRESENTA:	OPINION
Local Comercial	1 cajón cada 20.00 m	17.72/20.00= 1	2 CAJONES	Si cumple
	1 cajón cada 25.00 m	33.50/25.00= 1		
TOTAL		02 cajones		

Es importante señalar que la necesidad de cajones de estacionamiento se tomó en base a la unidad Básica de Servicio efectiva de la actividad solicitada, por lo que en esa tesitura, se informa al solicitante que **solamente deberá dar uso de edificación a las áreas que fueran tomadas en cuenta como tal (UBS), ya que en caso dar uso de edificación a las que no se consideraron, modificara dichas áreas y como consecuencia aumentara el requerimiento de cajones, alterándose el proyecto autorizado, lo cual traerá como resultado la aplicación de las medidas y/o sanciones correspondientes, por no respetar este último.**

VI.- Obran anexados en autos los siguientes expedientes y dictámenes **Externos**:

- La Dirección Municipal de Protección Civil de Monterrey, emitió escrito de respuesta de fecha 17-diecisiete de abril del 2019-dos mil diecinueve dentro del Oficio número SAY-PCM/D/1676/19, Expediente No. PC/106/19/21, Tarjeta Folio No. 329/19, en el cual otorgó los lineamientos de seguridad en materia de Protección Civil para el uso de Farmacia y local comercial en el predio ubicado en la Avenida Las Palmas No. 5202, Colonia Residencial Valle Los Cedros, en el Municipio de Monterrey, Nuevo León e identificado con el número de expediente catastral 40-152-008, el cual está sujeto a inspección verificación y aprobación del cumplimiento de los lineamientos emitidos por esta dependencia para su operación, conforme a lo establecido en el oficio citado, que fue emitido y notificado a petición de la parte solicitante, en consecuencia será a dicha dependencia a quien deberá informarse sobre el cumplimiento de esas medidas, para que la misma actúe en consecuencia.
- Peritaje Estructural basado en la Memoria de Calculo estructural firmada por el Ingeniero José Gustavo Tolentino Valdés con número de cedula profesional 3911752, con respecto a la construcción ubicada en el predio identificado con el número de expediente catastral 40-152-008.
- Solicitante anexa Escrito de fecha 27-veintisiete de noviembre del 2020-dos mil veinte firmado por el Arquitecto Mario Cortez Serna con número de cédula profesional 4612112, el cual se manifiesta como Director Responsable de la Demolición parcial a realizarse en el predio identificado con el número de expediente catastral 40-152-008.
- Solicitante anexa Secuencia de Demolición de fecha 27-veintisiete de noviembre del 2020-dos mil veinte, firmado por el Arquitecto Mario Cortez Serna con número de cédula profesional 4612112, a realizarse en el predio identificado con el número de expediente catastral 40-152-008.

VII.- De igual forma se encuentran anexados los documentos y dictámenes **Internos** que enseguida se describen:

Por parte de la Dirección de Proyectos Técnicos de Desarrollo Urbano adscrita a esta Secretaría:

- Alineamiento Vial en fecha 03-tres de abril del 2019-dos mil diecinueve.
- Mediante oficio número DPTDU/V/240/2019 de fecha 10-diez de junio del 2019-dos mil diecinueve, realizado por la Dirección de Proyectos Técnicos de Desarrollo Urbano adscrita a esta Secretaría, se emitió Opinión Técnico Vial, el cual fue realizado conforme a la información presentada por el solicitante en lo referente a los planos.

Por parte de la Dirección De Ecología adscrita a esta Secretaría:

- Mediante oficio No. 1593/2019 dentro del expediente administrativo LTA-000196/2019 de fecha 21-veintiuno de mayo del 2019-dos mil diecinueve, en el cual se indican los lineamientos ambientales a seguir con la finalidad de prevenir los impactos negativos que tendrían las actividades del establecimiento sobre el medio ambiente y hacia la comunidad, donde de acuerdo al mencionado dictamen se indica que la actividad principal será para Farmacia y Local Comercial.





Que de acuerdo a expuesto, fundado y motivado, el suscrito Secretario de Desarrollo Urbano y Ecología del Municipio de Monterrey, Nuevo León:

ACUERDA:

PRIMERO.- Por los motivos y razones expuestas en los términos señalados y bajo las condiciones que se indican en el capítulo de considerando de la presente resolución se **AUTORIZAN** las **LICENCIA MUNICIPAL DE USO DE SUELO, DE CONSTRUCCION (DEMOLICION PARCIAL Y REGULARIZACION) Y DE USO DE EDIFICACION PARA FARMACIA Y LOCAL COMERCIAL**, para el inmueble ubicado en la calle **AVENIDA LAS PALMAS ESQUINA CON SERBAL N°5202, FRACCIONAMIENTO RESIDENCIAL VALLE LOS CEDROS**, en esta ciudad, e identificado con el número de expediente catastral **(70) 40-152-008**, en el inmueble antes citado, el cual tiene una superficie total de 170.32 metros cuadrados, con una construcción existente por demoler de 30.44 metros cuadrados, para posteriormente regularizar 81.36 metros cuadrados.

SEGUNDO.- Para usos condicionados sobre Corredores Urbanos de **Bajo Impacto (CBI), Mediano Impacto (CMI), Alto Impacto (CAI), Industrial (CI), y Corredor Cultural (CCU), Zona de Servicios y Comercio (CS); Subcentros Urbanos (SCU) y Zona Industrial y de Transición (ZT)**, aplicarán las fracciones II, III y IV del presente artículo, así como los demás que se establezcan en la normativa correspondiente.

Requerimiento II.- La Dirección de Ecología adscrita a esta Secretaría emitió los lineamientos en materia ambiental indicados en el oficio 1593/2019 dentro del expediente **LTA-000196/2019**, de fecha 21-veintiuno de mayo del 2019-dos mil diecinueve, mediante el cual señala **lineamientos en materia ambiental**, respecto a la contaminación del aire, agua, energías (radiaciones) y ruido, entre otros; mismos que serán precisados en el cuerpo de esta resolución y a los cuales deberá dar cabal cumplimiento para satisfacer este requerimiento.

Requerimiento III.- La Dirección de Proyectos Técnicos de Desarrollo Urbano adscrita a esta Secretaría, emitió Opinión Técnico Vial, mediante el cual considera que el proyecto es factible desde el punto de vista vial, sin embargo, deberá cumplir con las recomendaciones indicadas en el oficio **No. DPTDU/V/240/2019**, de fecha 18-dieciocho de febrero del 2020-dos mil veinte, mismas que serán precisadas en el cuerpo de esta resolución, y a las cuales deberá dar cabal cumplimiento para satisfacer este requerimiento.

Requerimiento IV.- La Dirección Municipal de Protección Civil de Monterrey, emitió escrito de respuesta de fecha 17-dieciséis de abril del 2019-dos mil diecinueve dentro del Oficio número SAY-PCM/D/1676/19, Expediente No. PC/106/19/21, Tarjeta Folio No. 329/19, en el cual otorgó los lineamientos de seguridad en materia de Protección Civil para el uso de Farmacia y local comercial en el predio ubicado en la Avenida Las Palmas No. 5202, Colonia Residencial Valle Los Cedros, en el Municipio de Monterrey, Nuevo León e identificado con el número de expediente catastral 40-152-008, el cual está sujeto a inspección verificación y aprobación del cumplimiento de los lineamientos emitidos por esta dependencia para su operación, conforme a lo establecido en el oficio citado, que fue emitido y notificado a petición de la parte solicitante, en consecuencia será a dicha dependencia a quien deberá informarse sobre el cumplimiento de esas medidas, para que la misma actúe en consecuencia.

De acuerdo a lo anteriormente mencionado, se considera técnicamente **FACTIBLE** la solicitud presentada, debiendo cumplir con los siguientes lineamientos:

A) Las obligaciones impuestas que se contienen en este acuerdo se complementan y adicionan con las contenidas en la documentación gráfica (Planos 1 de 1), la cual debidamente autorizada forma parte integrante del mismo.

B) En cuanto al Uso de la Edificación queda condicionado a lo siguiente:



- a) No podrá utilizarse el inmueble que nos ocupa para un uso diferente del autorizado en el presente acuerdo ni modificar el funcionamiento estructural del proyecto aprobado, sin haber obtenido previamente la autorización correspondiente.
- b) Deberá de respetar el proyecto tal como se autoriza únicamente para el uso de **Farmacia y Local Comercial**.
- c) **Deberá mantener habilitado y en funcionamiento 02-dos cajones de estacionamiento como mínimo que requiere el proyecto.**
- a) **Deberá mantener habilitado y en excelentes condiciones, 17.73 metros cuadrados de área de jardín que se indica en el proyecto presentado.**
- b) Deberá respetar el uso de todas y cada una de las áreas indicadas en el proyecto arquitectónico que en este acto se autoriza, **NO DEBERÁ CAMBIAR EL GIRO NI SU ÁREA DE CONSTRUCCIÓN AQUÍ SEÑALADA** (respetar lo indicado en el proyecto autorizado al efecto).
- c) Deberá de contar con un extinguidor y/o sistema contra incendio por cada 60.00 metros cuadrados de construcción.
- d) Deberá de contar con el Plan de Contingencias y la Unidad Interna de Respuesta Inmediata realizado por un consultor externo adscrito a la Dirección de Protección Civil Estatal, así como la Auditoria Técnica (análisis de riesgos) emitida por la dirección antes mencionada previo al inicio de ventas o rentas de los inmuebles en observancia de la Ley de Protección Contra Incendios y Materiales Peligrosos del Estado de Nuevo León.
- e) Deberá conservar a la edificación en buenas condiciones de estabilidad, servicio, aspecto e higiene, evitar que se conviertan en molestia o peligro para las personas o los bienes, reparar y corregir los desperfectos.
- f) Los acabados en las fachadas deben mantenerse en buen estado de conservación, aspecto e higiene.
- g) Quedan prohibidas las instalaciones y edificaciones precarias en las azoteas, cualquiera que sea el uso que pretenda dárseles.
- h) Deberá implementar un programa de limpieza, en donde se incluya el exterior del establecimiento, la fachada, las banquetas, la media calle y en todas sus colindancias.
- i) **Deberá contar con la autorización de los anuncios del establecimiento, por lo que se le previene de tramitar y obtener la Licencia para colocar el tipo de anuncio y lineamientos permitidos antes de cualquier movimiento.**
- j) Deberá cumplir con el reglamento de Limpia y Regulación Sanitaria de la Secretaría de Servicios Públicos del Municipio de Monterrey.
- k) Deberá de contar con un sistema apropiado para la prevención y/control de seguridad en espacios abiertos, previendo la instalación de cámaras de video, así como de la iluminación necesaria requerida en cada caso.
- l) No se permite la ejecución u operación de equipos de sonido, instrumentos musicales, bocinas, amplificadores y similares en terrazas, jardines, o en interiores con espacios abiertos ni en vía pública.
- m) Las actividades, los equipos o maquinaria que provoquen ruido y /o vibraciones, no podrán colocarse en colindancia a vía pública y a límites del predio, en cualquier ubicación deberán estar aislados acústicamente y no deberán sobrepasar los límites máximos permisibles de ruido en fuentes fijas, siendo los límites de 68 dB (A y C) de las 6:00 a las 22:00 y de 65 dB (A y C) de las 22:00 a las 6:00 horas.
- n) Se prohíbe dejar y/o arrojar, en las áreas públicas o privadas, escombros, tierra o material producto de construcciones, excavaciones, demoliciones o terracerías.
- o) Los equipos de climas o maquinarias que provoquen ruido y/o vibraciones no podrán ubicarse por ningún motivo en colindancias con casas habitación en cualquier lugar deberán de estar aislados, las vibraciones que puedan generarse no deberán de ser percibidas.
- p) No se permite la ejecución u operación de equipos de sonido, instrumentos musicales, bocinas, amplificadores y similares en terrazas, jardines o interiores con espacios abiertos, ni en la vía pública.

C) En cuanto a Ecología deberá respetar lo señalado en el oficio número 1593/2019 y expediente administrativo LTA-000196/2019, de fecha 21-veintiuno de mayo del 2019-dos mil diecinueve, realizado por la Dirección de Ecología adscrita a esta Secretaría, el cual se refiere a lo siguiente:

Generales





1. Deberán contar con un programa permanente que incluya el control de insectos y roedores.
2. Durante el funcionamiento de la obra deberá implicar el uso eficiente de la energía y del agua, así como de los recursos materiales no perjudiciales por el ambiente, ello con la finalidad de lograr una reducción de los impactos ambientales y una sustentabilidad del edificio.

Aspecto Ambiental

Ruido y/o Vibraciones

3. No deberán existir espacios abiertos principalmente en colindancia con casa habitación, esto con la finalidad de no impactar negativamente el entorno con el desarrollo de las actividades que generen emisiones de ruido.
4. Las actividades, los equipos o maquinaria que provoquen ruido y/o vibraciones, no podrán colocarse en colindancia a casa habitación, vía pública ni a límites del predio, en cualquier ubicación deberán estar aislados acústicamente y no deberán sobrepasar los límites máximos permisibles de ruido en fuentes fijas (NOM-081 SEMARNAT -1994), siendo de 68 dB(A) de 08:00 a 22:00 horas (horario propuesto en la ficha ambiental).
5. En caso de utilizar bocinas, magnavoices o altavoces de sistemas de sonido, música, intercomunicación, alarma, etc., deberán estar orientados hacia el interior y regulado su volumen a fin de que no sobrepasen los límites máximos permisibles de emisión de ruido por la Norma correspondiente, ni sus vibraciones.
6. No se permite la ejecución u operación de equipos de sonido, instrumentos musicales, bocinas, amplificadores y similares en interiores con espacios abiertos ni en vía pública.

Contaminación del Suelo

7. El suelo deberá estar protegido con material impermeable, es prohibido realizar cualquier actividad en suelo natural.
8. Queda prohibido la derrama o vertido de material sólido o líquido al suelo, a la vía pública y/o áreas verdes.
9. Deberá tomar medidas preventivas para evitar o minimizar fugas de líquidos que puedan afectar el suelo del área, evitando colocar materiales y/o equipos sobre suelo natural.
10. El interior del establecimiento deberá estar libre de derrames de grasa y aceite.
11. En caso de usar transformador de energía eléctrica, este no deberá estar sobre suelo natural, además deberá contar con barrera de contención para evitar derrames.

Emisiones al Aire

12. No se deberán percibir olores a predios colindantes.

Contaminación del Agua

13. Es prohibido la derrama o vertido de residuos sólidos o líquidos al drenaje sanitario o pluvial.
14. Deberá registrar sus descargas de agua residual en la Secretaría de Desarrollo Sustentable previo a la operación del establecimiento.
15. Los líquidos residuales del proceso deberán cumplir con las Normas Oficiales Mexicanas.
16. Los sistemas de drenaje deberán ser protegidos de derrames accidentales de residuos sólidos o líquidos de sustancias que pudiesen ocasionar alteraciones a la calidad del flujo ordinario del sistema; estableciendo un sistema de barreras, fosas, charolas canales, etc., con la finalidad de contener materiales y prevenir posibles contingencias, además de contar con trampas de aceites y grasas.

Manejo de Residuos Sólidos

17. Deberá registrarse como generador de residuos de manejo especial ante la Secretaría de Desarrollo Sustentable del Estado y como generador de residuos peligrosos ante la SEMARNAT (medicamentos caducos).
18. Los residuos que se generen deberán manejarse (almacenamiento, transporte y disposición final) adecuadamente de conformidad con el Reglamento de la Ley General para la Prevención y Gestión Integral de los Residuos.
19. Deberá instalar contenedores con tapas para el almacenamiento temporal de los residuos generados, dichos contenedores deberán ubicarse dentro del predio sin vista a vía pública.
20. Deberá contar con empresa autorizada para la recolección de residuos sólidos que generen.
21. Deberá contar con el registro tipo, volumen y destino de residuos generados.



Reforestación

22. En el espacio destinado a área verde, deberá ser arborizado con 01-un árbol de la especie encino, con dimensiones de 5.0 centímetros de diámetro en su tallo medido a 1.20 m de altura (de acuerdo a la Ley de Asentamientos Humanos, Ordenamiento Territorial y Desarrollo Urbano del Estado de Nuevo León Art. 215 fracción VI) y deberá de contar con 1-un árbol de las mismas características por cada 2-dos cajones de estacionamiento (siendo la cantidad de 02-dos árboles), por lo cual deberá de arborizar en total la cantidad de 03-tres árboles de las características arriba mencionadas (de acuerdo al Reglamento de Zonificación y Uso de Suelo del Municipio de Monterrey Art. 92), en caso de incumplimiento de este numeral, se hará acreedor a las sanciones establecidas en el reglamento de Protección Ambiental e Imagen Urbana de Monterrey.

Imagen Urbana

23. En caso de anuncio deberá ser de tipo adosado al edificio (categoría B subtipo 1,2 ó 4), para cumplir con el Reglamento de Anuncios del Municipio de Monterrey Art. 16 incisos e) y f) Art. 24 incisos a) y b) y c), Art. 25, 26, 27 y 30 y contar con previa autorización de la Secretaría de Desarrollo Urbano y Ecología.

24. No podrá rentar, arrendar o subarrendar el predio para la instalación de anuncios ajenos al establecimiento.

D) En cuanto a Vialidad deberá respetar lo señalado en el oficio No. DPTDU/V/240/2019 de fecha 10-diez de junio del 2019-dos mil diecinueve, emitido por la Dirección de Proyectos Técnicos de Desarrollo Urbano adscrita a esta Secretaría, el cual se refiere a lo siguiente:

1) El Proyecto deberá respetar el siguiente Alineamiento Vial de acuerdo al Plan de Desarrollo Urbano del Municipio de Monterrey 2013-2025, a la Ley de Asentamientos Humanos, Ordenamiento Territorial y Desarrollo Urbano para el Estado de Nuevo León y al Artículo 64 del Reglamento para las Construcciones del Municipio de Monterrey.

a) Para la calle Serval deberá respetar su límite de propiedad de acuerdo a escrituras.

b) Para la avenida Las Palmas deberá respetar su límite de propiedad de acuerdo a escrituras.

c) En la esquina formada por la intersección de estas dos vialidades deberá respetar ochavo de acuerdo a escrituras.

Nota: No se prevé la modificación del tramo de la vía pública con la que colinda el predio.

2) El proyecto deberá cumplir con el requerimiento de cajones de estacionamiento dentro del predio de acuerdo a la Matriz de Compatibilidad de Usos de Suelo del Plan de Desarrollo Urbano del Municipio de Monterrey 2013-2025.

3) Deberá cumplir con las dimensiones de los cajones de estacionamiento de acuerdo a lo establecido dentro del artículo 52 del reglamento de zonificación y uso de suelo del municipio de Monterrey, el cual indica que las dimensiones de los cajones dispuestos en batería deberán ser por lo menos de 2.70 x 5.00 metros, tomando en cuenta las características de los vehículos ligeros y el espacio necesario para abrir las puertas.

4) Se deberán disponer de al menos un cajón de estacionamiento para personas discapacitadas, el cual deberá ser de 3.80 x 5.00 metros de acuerdo a la norma oficial mexicana NOM-034-SCT2-2003. Con respecto a este último, deberá cumplir con lo indicado en los artículos 37 y 38 del Reglamento de Accesibilidad de la Cd. de Monterrey, vigente.

5) Los cajones deberán estar claramente delimitados mediante pintura sobre la superficie. El área de los cajones deberá estar en todo momento libre para ser ocupada exclusivamente por vehículos.

6) Con respecto a la vía pública, queda prohibido separar lugares de estacionamiento si el lugar no está autorizado como exclusivo, de acuerdo al Artículo 67 del Reglamento de Tránsito y Vialidad del Municipio de Monterrey.

7) Deberá cumplir con el Artículo 63 del reglamento de Zonificación y Usos de Selo del Municipio de Monterrey, el cual señala que, en centros comerciales, tiendas de conveniencia y farmacias se deberá contar dentro de su predio con el espacio para el estacionamiento de bicicletas, por lo menos el equivalente a un cajón de estacionamiento para vehículos.

8) El acceso vehicular a los cajones debe estar libre de cualquier obstáculo que afecte su funcionalidad y la visibilidad para realizar las maniobras vehiculares. Por lo anterior, no deberán existir ningún tipo de obstáculos móviles o fijos, además de postes o árboles colindantes al acceso que dificulten la entrada y salida a los usuarios.

9) Debido a las características físicas del Desarrollo y el espacio disponible para su estacionamiento, no deberán utilizar vehículos de carga mayores den 5.00 metros de longitud.

10) De acuerdo al Artículo 105 fracción XVIII del Reglamento de Tránsito y Vialidad del Municipio de Monterrey, queda prohibido utilizar la vía pública como área de carga y descarga sin permiso de la Autoridad correspondiente.



11) El Desarrollo queda obligado a que la operación que presente, así como cualquier otro servicio que ofrezca, tanto al interior como en su zona de estacionamiento sea tal que no ocasione problemas operacionales a la vialidad y a la zona colindante.

12) El proyecto deberá tener el señalamiento (horizontal y vertical) de tipo informativo, restrictivo y preventivo necesario tanto en el interior del estacionamiento, así como al exterior del predio. Es importante aclarar que los costos del señalamiento deberán ser con cargo al Desarrollador. La Secretaría de Seguridad Pública y Vialidad podrá solicitar en su caso, el señalamiento vial y las adecuaciones viales necesarias para el correcto funcionamiento vial del local.

El propietario o propietarios del Desarrollo, quedan obligados a realizar las aportaciones necesarias para poder llevar a cabo las obras o adecuaciones viales planificadas en la zona cuando así sea requerido.

TERCERO. - Se hace del conocimiento al propietario, ocupante o interesado, que el incumplimiento de una de las condiciones, lineamientos o requerimientos anteriormente citados, se aplicarán las sanciones administrativas contenidas en la ley de la materia.

CUARTO: La utilización que se dé a las construcciones, edificaciones e instalaciones, deberá ser aquella que haya sido autorizada por la Autoridad Municipal competente. Para darles un aprovechamiento distinto al originalmente aprobado, se deberá tramitar y obtener una nueva autorización. Lo anterior con fundamento en los artículos 281 y 295 tercer párrafo del de la Ley de Desarrollo Urbano del Estado de Nuevo León, de conformidad con lo dispuesto por los artículos transitorios Segundo y Tercero de la Ley de Asentamientos Humanos, Ordenamiento Territorial y Desarrollo Urbano para el Estado de Nuevo León.

QUINTO: Las Licencias de Uso de Suelo y Uso de Edificación perderán su vigencia si dentro del término de 3-tres años no se ejerce el derecho por ella conferido, y que se empezarán a computar a partir del día hábil siguiente a la fecha de expedición; lo anterior de acuerdo con los artículos 285 y 296 de la Ley de Desarrollo Urbano del Estado de Nuevo León, de conformidad con lo dispuesto por los artículos transitorios Segundo y Tercero de la Ley de Asentamientos Humanos, Ordenamiento Territorial y Desarrollo Urbano para el Estado de Nuevo León.

SEXTO: Por ser cuestión de orden público, es deber de la autoridad apereibir a los interesados en términos del artículos 344 de la Ley de Desarrollo Urbano del Estado, en vigor, el cual establece que: Se sancionará con la revocación de las autorizaciones, licencias y permisos en los casos siguientes: I. Cuando se descubra que se utilizaron documentos falsos ó erróneos o que se consiguieron con dolo a fin de obtener la autorización correspondiente; II. Cuando se construya un proyecto diferente al autorizado; o III. Cuando para el otorgamiento de la licencia, permiso o autorización el servidor público competente dicte el acto en contravención a alguna disposición jurídica vigente; o IV. Cuando se haya emitido por autoridad incompetente.

SEPTIMO: Que con fundamento en el artículo 402 de la Ley Asentamientos Humanos Ordenamiento Territorial y de Desarrollo Urbano para el Estado de Nuevo León, la presente resolución no prejuzga sobre los derechos de propiedad y se dictó conforme a los documentos, informes y datos proporcionados por el solicitante por lo que será a su cargo y responsabilidad la autenticidad, validez, calidad, contenido, cálculos y especificaciones que contengan los estudios, peritajes, memorias, responsivas, planos y demás documentos que presente ante la autoridad; y con el apereibimiento de las sanciones que contempla el Código Penal del Estado en sus artículos 385 y 387 fracción VII para al que por sí o por interpósita persona proporcione documentación falsa o simule cualquier acto, para obtener autorización relativa a edificaciones, o sobre cualquier petición elevada con tales propósitos a la dependencia administrativa correspondiente, sin los cuales ésta no se hubiere legalmente otorgado.


OCTAVO: La presenteresolucion no exime del cumplimiento de cualquier otra disposición legal de orden federal, estatal o municipal que sea de aplicación.




12574



NOVENO: Previo el pago de los derechos municipales y demás obligaciones fiscales, correspondientes, notifíquese personalmente o por conducto de los C. C. Notificadores Adscritos a esta Secretaría.- Así Administrativamente actuando lo firma los C. Secretario de Desarrollo Urbano y Ecología del Municipio de Monterrey Nuevo León



ARQ. VIRGINIA CASTILLO GONZALEZ
C. SECRETARIO DE DESARROLLO URBANO Y ECOLOGIA



AGG

Lo que notifico a usted por medio del presente instructivo, que entregue a una persona que dijo llamarse Leticia Alvarez Galindo siendo las 10:36 horas del día 28 del mes de Mayo del 2021

EL C. NOTIFICADOR
NOMBRE Alexis A. Meléndez R.
FIRMA Alexis
NO. DE GAFETE 117628

LA PERSONA CON QUIEN SE ENTIENDE LA DILIGENCIA.
NOMBRE Leticia Alvarez Galindo
FIRMA [Signature]