



Oficio No.: SEDUE 16250/2021
Expediente Administrativo L-000090-20

INSTRUCTIVO

C. EVERARDO GONZALEZ RODRIGUEZ
DOMICILIO: CALLE HUICHOL N° 158, COLONIA AZTECA,
GUADALUPE, N.L.
PRESENTE. -


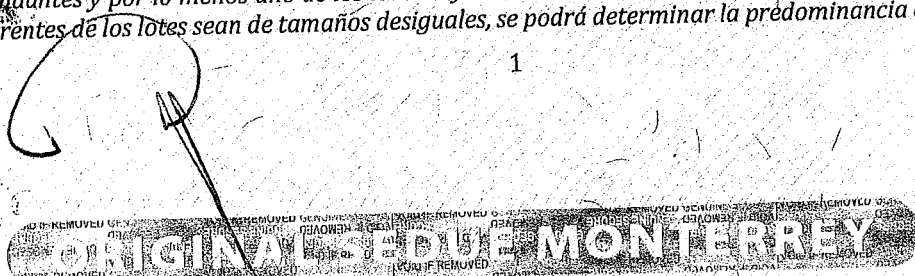
La Secretaría de Desarrollo Urbano y Ecología del Municipio de Monterrey, N. L., dentro de los autos del expediente administrativo indicado al rubro, dictó la siguiente Resolución:

---En Monterrey, Nuevo León, a los 19-diecinueve días del mes de mayo del año 2021-dos mil veintiuno.-----
--**VISTO.** --Para resolver el expediente administrativo No. L-000090-20, formado con motivo de la solicitud presentada por el C. Enverardo Gonzalez Rodríguez, en su carácter de propietario del inmueble ubicado en calle **Luis G. Urbina N° 1633, Colonia Nueva Madero**, en esta Ciudad, e identificado con el número de expediente catastral **(70) 10-308-010** solicitud con la que pretende obtener la autorización del **Uso de Suelo, la Construcción (Demolición Parcial y Regularización) y el Uso de Edificación para Almacén de Productos Inocuos y Taller Eléctrico y Mecánico Automotriz**; respecto del inmueble antes citado, el cual tiene una superficie de 280.67 metros cuadrados. Vistos los dictámenes técnico urbanísticos, disposiciones normativas y demás constancias que obran dentro del expediente; y,

CONSIDERANDO

I.- Que la Secretaría de Desarrollo Urbano y Ecología del Municipio de Monterrey, es competente para admitir, conocer, tramitar y resolver la presente solicitud, de conformidad a lo dispuesto por los artículos 1, 7, 11, 136 fracción I, 138 fracción c), 148 fracción II, 202 fracciones V y X, 235 fracción I, 236 fracción III, 237 fracciones I a XIV, 355, 356, 357, 361, 392, 399 fracciones I, II, VI y X, 402 y lo dispuesto por los artículos Segundo y Tercero Transitorios de la Ley de Asentamientos Humanos, Ordenamiento Territorial y Desarrollo Urbano para el Estado de Nuevo León; Artículos 1, 3 fracción II, 6, 8, 9 fracción I punto 4 inciso a), 11, 12 fracción III, 13, 14 fracción III punto 3.3.7 y 3.20.5, 15 fracción II, 16, 19, 36, 39, 46, 47, 49, 52, 139, 156, 157 fracciones I y II, 158, 159, 160, 160 BIS, 162 fracciones I a XV del Reglamento de Zonificación y Uso de Suelo del Municipio de Monterrey; Artículos 3 fracción V, 4 fracciones II y IV, 5, 8, 9, 10, 11, 12 fracciones I a VI, 13 fracciones I, II y IX, 14 fracciones I, II y VIII, 15 fracciones I, II y IV, 16 fracciones I, II y III, 17, 18 fracción IV y IX, 20, 30, 90, 91, 94, 95, 96, 97, 98, 99, 100 del Reglamento para las Construcciones en el Municipio de Monterrey Nuevo León; Artículos 86, 89, 90, 91 y 94 de la Ley de Gobierno Municipal del Estado de Nuevo León y artículos 16 fracción X, 93, 94 fracciones I, V, IX, XXXVIII, XLI y XLII, 95, 96 fracciones II y XII, 97 fracción VIII, 99 fracciones X, XI y XIV del Reglamento de la Administración Pública Municipal de Monterrey.

II.- Que de acuerdo al Plan de Desarrollo Urbano del Municipio de Monterrey 2013-2025, aprobado en la Sala de Sesiones del Ayuntamiento de Monterrey el 8 de Julio del 2014, Publicado en el Periódico Oficial del Estado de Nuevo León Número 103, con fecha 15 de Agosto del 2014, y de acuerdo al Plano de Delegaciones y a la Matriz de Compatibilidad de Usos y destinos del Suelo contenidos en el Plan antes citado, el predio en cuestión se encuentran en la **DELEGACIÓN CENTRO, DISTRITO INDUSTRIAL MODERNA en una Zona Clasificada como (HML) HABITACIONAL MIXTO LIGERO, en donde los usos solicitados para: 3.3.7 TALLER ELECTRICO Y MECANICO AUTOMOTRIZ Y 3.20.5 BODEGA; se consideran como CONDICIONADO**. Ahora bien, cabe señalar que el Plan de Desarrollo Urbano Monterrey 2013-2025, contempla usos del suelo condicionados y de acuerdo al artículo 19 del Reglamento de Zonificación y Uso de Suelo del Municipio de Monterrey, señala que "Los usos y destinos del suelo condicionados, indicados en la Matriz de Compatibilidad, para ser autorizados, deberán cumplir con los siguientes requerimientos: **I Predominancia:** En una distancia mínima de 100-cien metros hacia ambos lados del lote en cuestión, en ambos lados de las aceras de las calles. El 55-cincuenta y cinco por ciento de los lotes colindantes y por lo menos uno de los lotes adyacentes al mismo predio no deberán tener uso habitacional unifamiliar habitado. Cuando los frentes de los lotes sean de tamaños desiguales, se podrá determinar la predominancia a través de los metros lineales



de citados frentes, de cada predio; **II. Contaminación:** No deberán sobrepasar los límites máximos permisibles de contaminación del aire, suelo, agua, energías (radiaciones) y ruido, entre otros; cuando el caso lo amerite el tipo y nivel de contaminación será determinado por un dictamen que emita la Secretaría, según lo dispuesto por la Ley Ambiental del Estado de Nuevo León y demás disposiciones de carácter general aplicables; **III. Impacto Vial:** Que el uso solicitado no represente un problema para la operatividad de la vialidad, en donde el tipo de impacto será determinado mediante un dictamen que emitirá la Secretaría, previo análisis del estudio de impacto vial de conformidad con lo dispuesto por la Ley, y demás disposiciones de carácter general aplicables. Cuando las obras de construcción generen en su hora de máxima demanda más de 1500-Mil quinientos viajes, según los criterios Institute of Transportation Engineers (I.T.E.), el estudio deberá ser evaluado por el Consejo Estatal de Transporte y Vialidad; **IV. Seguridad:** Que el uso del suelo solicitado, no ponga en riesgo la integridad física o patrimonio de los residentes del sector en donde se localiza el predio en cuestión, será determinado el grado de riesgo mediante dictamen que emita la Dirección de Protección Civil correspondiente o Patronato de Bomberos de Nuevo León. Para Usos condicionados sobre corredores Urbanos de Bajo Impacto (CBI), Mediano Impacto (CMI), Alto Impacto (CAI), Industrial (CI) y Corredor Cultural (CCU); Zona de Servicios y Comercio (CS); Subcentros Urbanos (SCU) y Zona Industrial y de Transición (ZT), aplicaran las fracciones II, III y IV del presente artículo, así como los demás que se establezcan en la normatividad correspondiente.”.

III.- Atento a que el uso solicitado de **Taller Eléctrico y Mecánico Automotriz y Almacén de Productos Inocuos** es considerado condicionado y que además de ello, el predio se encuentra en una zona indicada como **HML - Habitacional Mixto Ligero**, por lo tanto le serán aplicables los Requerimientos I, II, III y IV, los cuales se cumplen de la siguiente manera: **Requerimiento I.-** De acuerdo a Inspección realizada por personal adscrito a esta Secretaría en fecha 05-cinco de octubre del 2020-dos mil veinte, de acuerdo a la distancia mencionadas de resguardo en dicho requerimiento y conforme a la inspección y levantamiento de zonificación realizado por personal adscrito a esta Secretaría se constató que el lote en cuestión **Cumple** de la siguiente manera; conforme a lo mencionado en el Criterio 1 para Usos Condicionados; de **30 lotes totales (100%)**, 20 lotes corresponden a uso distinto al de habitacional unifamiliar que equivale al 66.67 % de los lotes totales y 10 lotes son uso de habitacional unifamiliar (habitado) que equivale a un 33.33 % de los lotes totales; además de que uno de los lotes adyacentes al predio no tiene uso habitacional unifamiliar; por lo cual se da por satisfecha dicha predominancia. **Requerimiento II.-** La Dirección de Ecología adscrita a esta Secretaría emitió dictamen con número de oficio 2246/2020 dentro del dictamen LTA-000301/2020, de fecha 18-dieciocho de septiembre del 2020-dos mil veinte, mediante el cual señala lineamientos a cumplir en materia ambiental, respecto a la contaminación del aire, agua, energías (radiaciones) y ruido, entre otros; los cuales se precisan en el cuerpo de esta resolución. **Requerimiento III.-** La Dirección de Proyectos Técnicos de Desarrollo Urbano adscrita a esta Secretaría, emitió Opinión Técnico Vial, mediante el cual considera que el proyecto es factible desde el punto de vista vial, de acuerdo a las recomendaciones indicadas en el oficio número DPTDU/V/233/2020, de fecha 15-quince de mayo del 2020-dos mil veinte, que serán precisadas en el cuerpo de esta resolución. **Requerimiento IV.-** La Dirección de Protección Civil Municipal, emitió dictamen con número de oficio SAY-PCM/D/1629/2018, Expediente N° PC/1093/15/18 y Tarjeta Folio N° 0583/18, de fecha 16-dieciséis de mayo del 2018-dos mil dieciocho, mediante el cual señala los lineamientos y recomendaciones en materia de protección civil que se deberán implementar para el proyecto de Almacén de Productos Inocuos y Taller Eléctrico y Mecánico Automotriz.

IV.- Que el asunto puesto a consideración involucra un inmueble con superficie de 280.67metros cuadrados, el cual tiene un área de construcción existente 311.32metros cuadrados, de los cuales serán demolidos 70.18metros cuadrados, un área de construcción por regularizar de 241.14metros cuadrados, para resultar un total de 241.14metros cuadrados los cuales serán destinados al uso de edificación para el giro solicitado; lo anterior conforme al plano presentado por la solicitante y que forma parte integral de expediente citado al epígrafe de esta resolución.

V.- De acuerdo a **Inspección Ocular** realizada por personal adscrito a esta Secretaría de fecha 05-cinco de octubre del 2020-dos mil veinte, se hace constar que aún no comienzan los trabajos, por lo tanto, no coincide con el proyecto y tiene uso de Taller Mecánico y Bodega.

VI.- Que el Proyecto de Uso de Suelo, Uso de Edificación y Construcción Solicitado **CUMPLE** con los lineamientos urbanísticos contenidos en el Plan de Desarrollo Urbano vigente de acuerdo al siguiente cuadro:



Superficie a Dictaminar:	280.67 metros cuadrados				OPINION
	NORMA		PROYECTO		
	COEF	M2	COEF	M2	
C. O. S. (Coeficiente de Ocupación del Suelo)	0.75	210.50	0.73	205.84	Si Cumple
C. U. S. (Coeficiente de Utilización del Suelo)	2.50	701.68	0.86	241.14	Si Cumple
AREA LIBRE	0.25	70.17	0.27	74.83	Si Cumple
C.A.V (Coeficiente de Área Verde)	0.12	33.68	0.12	33.98	Si Cumple
N° DE NIVELES	5 NIVELES		2 NIVELES		Si Cumple
ALTURA MAXIMA	4.00		5.70		*Si Cumple

"...En las Edificaciones, la altura máxima para cada nivel será de 4-cuatro metros. En caso de requerirse una mayor altura debido a las necesidades del uso o destino solicitado, esta será determinada mediante dictamen que al efecto emita la Secretaría"; por lo anterior, la dirección de Proyectos Técnicos de Desarrollo Urbano adscrita a esta Secretaría, mediante oficio número DPTDU 1222/2020, de fecha 09-nueve de Octubre del 2020- dos mil veinte, mediante el cual indica que es factible una altura prevista de 5.70 metros, de acuerdo al plano del proyecto presentado.

VII.- En cuanto a los cajones de estacionamiento cumple de la siguiente manera:

Giro	1 Cajón p/cada		Estacionamiento		Soluciona con:	Opinión
	Cantidad	Unidad	M2	Requiere		
Taller Automotriz	60.00	M2	51.32	0.85=1	predio 2 cajones	Si Cumple
Almacén	285.00	M2	48.22	0.17=1		
Requiere	2 cajones				Total	

VIII.- Que, dentro del expediente, obran anexados en autos los siguientes documentos presentados por el solicitante:

- Secuencia de Demolición Parcial, firmada por el Arq. Juan Daniel Gonzalez Martínez con cedula profesional número 758692, con respecto a la demolición parcial a realizarse en el predio ubicado en la calle Luis G. Urbina No. 1633, Col. Nueva Madero, Monterrey N. L., e identificado con el número de Expediente Catastral (70) 10-308-010.
- Reporte Estructural realizado por el Arq. Juan Daniel Gonzalez Martínez, con N° de Cedula 758692, de fecha 26-veintiséis junio 2018-dos mil dieciocho.
- La Dirección de Protección Civil Municipal, mediante Oficio N° SAY-PCM/D/1629/2018, Expediente N° PC/1093/15/18 y Tarjeta Folio N° 0583/18 de fecha 16-dieciséis de mayo del 2020-dos mil veinte, emitió dictamen en el cual otorga lineamientos en materia de Protección Civil con el fin de identificar, evaluar y analizar los riesgos internos en dicha materia, condicionando el proyecto al cumplimiento de los lineamientos emitidos para su funcionamiento, y el cual está sujeto a las verificaciones que realice dicha autoridad conforme a lo establecido en el oficio citado, que fue emitido y notificado a petición de la parte solicitante. Por lo que será a esa dependencia a quien deberá informarse sobre el cumplimiento de dichas medidas.

IX.- La Dirección de Proyectos Técnicos de Desarrollo Urbano adscrita a esta Secretaría, emitió los siguientes dictámenes:

- Deberá respetar el siguiente alineamiento vial de fecha 23-veintitrés de noviembre de 2019-dos mil diecinueve de acuerdo al plano de la Estructura Vial Metropolitana la Ley de Desarrollo Urbano del Estado de Nuevo León y al Artículo 64 del Reglamento para las Construcciones del Municipio de Monterrey:
 - a) Para la calle Luis G. Urbina deberá respetar su límite de propiedad de acuerdo a escrituras.
 - b) Para la calle 23 de Abril deberá respetar su límite de propiedad de acuerdo a escrituras.
 - c) En la esquina formada por la intersección de estas dos vialidades deberá respetar un ochavo mínimo de 3.00 x 3.00 metros.

Nota: Se prevé la modificación de los alineamientos del tramo de la vía pública con la que colinda el predio. (Solo en el ochavo).



• Mediante oficio número DPTDU/V/233/2020 de fecha 15-quinque de mayo del 2020-dos mil veinte, realizado por la Dirección de Proyectos Técnicos de Desarrollo Urbano adscrita a esta Secretaría, se emitió Dictamen Técnico Vial el cual fue realizado conforme a la información presentada por el solicitante, en este caso el plano del proyecto.

X.- La Dirección de Ecología adscrita a esta Secretaría emitió dictamen en materia de Ecología en fecha 18-dieciocho de septiembre del 2020-dos mil veinte, con oficio número 2246/2020, dentro del dictamen LTA. -000301/2020, mediante el cual concluye que deberá cumplir con las obligaciones y lineamientos señalados en dicho dictamen.

Que, de acuerdo a lo expuesto, fundado y motivado, la suscrita Secretaria de Desarrollo Urbano y Ecología del Municipio de Monterrey, Nuevo León:

ACUERDA:

PRIMERO.- Por los motivos y razones expuestas en los términos señalados y bajo las condiciones que se indican en el capítulo de considerando de la presente resolución se **AUTORIZA el Uso de Suelo, la Construcción (Demolición Parcial y Regularización) y el Uso de Edificación para Almacén de Productos Inocuos y Taller Eléctrico y Mecánico Automotriz**, respecto del inmueble ubicado en calle **Luis G. Urbina N° 1633, Colonia Nueva Madero**, en esta Ciudad, e identificado con el número de expediente catastral **(70) 10-308-010**, el cual tiene una superficie de 280.67 metros cuadrados, con un área de construcción existente 311.32 metros cuadrados, un área de construcción por demoler de 70.18 metros cuadrados y una área de construcción por regularizar de 241.14 metros cuadrados, lo cual se autoriza en los términos de la presente licencia.

SEGUNDO.- El propietario, ocupante o interesado deberá cumplir al inicio de actividades y en todo momento con todas y cada una de las siguientes obligaciones y/o lineamientos:

A) Deberá de ejecutar la Demolición parcial (70.18 m2) considerando lo indicado en el escrito que contiene el programa de Demolición, elaborado por el Arq. Juan Daniel Gonzalez Martínez como Director Responsable de Obra con cedula profesional número 758692 y del cual se manifiesta responsable mediante escrito, además de considerar lo siguiente:

1. La demolición se llevará a cabo en finca deshabitada.
2. Previo inicio a la demolición, se deberán proveer todos los acordonamientos, tapias, cintas, puntuales o elementos de protección de colindancias y vía pública que sean necesarios y dar aviso a esta autoridad para su verificación y autorización, debiendo mantenerlos en este estado hasta su finalización.
3. Una vez terminada la demolición el propietario y/o responsable de la obra, deberá limpiar el terreno de escombros y/o desperdicios en un término no mayor de 15- quince días, así como dejar limpias las áreas que hayan afectado con motivo de las mismas, depositándolos en un lugar oficial.
4. Deberá mantener vigente la póliza de seguros de responsabilidad civil de acuerdo a lo indicado en el artículo 91 requisitos número 10, del Reglamento para las Construcciones del Municipio de Monterrey.
5. De conformidad con lo establecido en el Artículo 26 fracción último párrafo del Reglamento para las construcciones en el Municipio de Monterrey vigente, se indica lo siguiente: la vigencia para las licencias en general incluida la demolición de bardas será de 01-UN AÑO, e iniciará a partir del día siguiente de la notificación correspondiente, previo al pago de derechos municipales, cuando proceda. En caso de que no se efectuó la demolición dentro del plazo otorgado, se deberá ingresar y obtener una nueva autorización. Por lo anterior, toda vez que se trata de la DEMOLICION DE 70.18 metros cuadrados, se otorga al solicitante un plazo de 01- UN AÑO para realizar las obras de construcción (demolición) que se autorizan.

B) Las obligaciones impuestas que se contienen en este acuerdo se complementan y adicionan con las contenidas en la documentación gráfica y Plano (1-de 1), la cual debidamente autorizada forma parte integrante del mismo.

C) En cuanto al Uso de Edificación:

1. Deberá Respetar el proyecto arquitectónico tal y como se ilustra en los planos autorizados al efecto (Distribución, dimensiones de las áreas indicadas en las plantas arquitectónicas del proyecto, dimensiones de los accesos y salidas a la zona de estacionamiento, altura de las edificaciones, áreas libres, etc.).





2. Deberá mantener habilitadas las áreas libres y jardinadas señaladas en el plano de proyecto que aquí se autoriza.
3. Deberá mantener habilitados y en funcionamiento 2-dos cajones de estacionamiento como mínimo. Con las dimensiones de 2.70 metros x 5.00 metros y de 3,80 x 5.00 (para personas con capacidades diferentes).
4. Deberá respetar el uso de todas y cada una de las áreas indicadas en el proyecto arquitectónico que en este acto se autoriza, No deberá cambiar el giro ni su área de construcción aquí señalada (respetar lo indicado en el proyecto autorizado al efecto).
5. Deberá contar con la autorización de los anuncios del establecimiento, por lo que se le previene de tramitar y obtener la licencia para conocer el tipo de anuncio y lineamiento permitido antes de cualquier movimiento.
6. No podrá utilizarse el inmueble que nos ocupa para un uso diferente del autorizado en el presente acuerdo ni modificar el funcionamiento estructural del proyecto aprobado, sin haber obtenido previamente la autorización correspondiente.
7. El acceso vehicular (de entrada y salida) que presenta el proyecto debe estar libre de cualquier obstáculo que afecte su funcionalidad, y debe permitir la visibilidad para realizar las maniobras vehiculares.
8. Deberá de respetar el uso de edificación autorizado de Almacén de Productos Inocuos y Taller Eléctrico y Mecánico Automotriz, que se le autorizan en el predio.
9. Deberá cumplir con lo señalado en el Reglamento de Accesibilidad de la Ciudad de Monterrey.
10. Deberá conservar a la edificación en buenas condiciones de estabilidad, servicio, aspecto e higiene, evitar que se conviertan en molestia o peligro para las personas o los bienes, reparar y corregir los desperfectos.
11. Los acabados en las fachadas deben mantenerse en buen estado de conservación, aspecto e higiene.
12. Quedan prohibidas las instalaciones y edificaciones precarias en las azoteas, cualquiera que sea el uso que pretenda dárseles.
13. Deberá implementar un programa de limpieza, en donde se incluya el exterior del establecimiento, la fachada, las banquetas, la media calle y en todas sus colindancias.
14. Los propietarios u ocupantes de bienes, deberán de contar con planes de emergencia de protección contra incendios y materiales peligrosos en todas aquellas edificaciones que tengan afluencias de personas o que presten servicios al público.
15. Deberá contar con un sistema apropiado para la prevención y control de seguridad en espacios abiertos, azoteas y estacionamientos previendo la instalación de cámaras de vídeo así como de iluminación necesaria en cada caso.
16. Deberá instalar contenedor con tapa y con bolsas de plástico para el almacenamiento temporal de residuos los cuales no deberá permitir escurrimiento.

D) Deberá cumplir con lo indicado en el oficio número DPTDU/V/233/2020, de fecha 15-quinze de mayo del 2020-dos mil veinte, emitido por la Dirección Técnica de Desarrollo Urbano.

1. El Proyecto deberá respetar el siguiente Alineamiento Vial de acuerdo al Plan de Desarrollo Urbano del Municipio de Monterrey 2013-2025, a la Ley de Desarrollo Urbano del Estado de Nuevo León, al Artículo 64 del Reglamento para las Construcciones del Municipio de Monterrey y al Alineamiento Vial emitido por ésta Secretaría.

- a) Para la calle Luis G. Urbina deberá respetar su límite de propiedad de acuerdo a escrituras.
- b) Para la calle 23 de Abril deberá respetar su límite de propiedad de acuerdo a escrituras.
- c) En la esquina formada por la intersección de estas dos vialidades deberá respetar un ochavo mínimo de 3.00 x 3.00 metros.

Nota: Se prevé la modificación al tramo de la vía pública con la que colinda el predio, (Solo en el ochavo)

2. El proyecto deberá cumplir con el requerimiento de cajones de estacionamiento dentro del predio de acuerdo a la Matriz de Compatibilidad de Usos de Suelo del Plan de Desarrollo Urbano del Municipio de Monterrey 2013-2025.
3. Deberán cumplir con las dimensiones de los cajones de estacionamiento de acuerdo a lo establecido dentro del Artículo 52 del Reglamento de Zonificación y Uso de Suelo del Municipio de Monterrey, el cual indica que las dimensiones de los cajones dispuestos en batería deberán ser por lo menos de 2.70 x 5.00 metros, tomando en cuenta las características de los vehículos ligeros y el espacio necesario para abrir las puertas.
4. Se deberá disponer de al menos un cajón de estacionamiento para personas discapacitadas, el cual deberá ser de 3.80 x 5.00 metros de acuerdo a la norma oficial mexicana NOM-034-SCT2-2003. Con respecto a este último, deberá cumplir con lo indicado en los artículos 37 y 38 del Reglamento de Accesibilidad de la Cd. de Monterrey. **Artículo 37.-** El número de cajones de estacionamiento para personas con discapacidad se considera de acuerdo al número de cajones totales, por lo que deberá de haber un cajón para personas con discapacidad por cada 25 totales o menos. **Artículo 38.-** Los cajones de estacionamiento para personas con discapacidad deberán contar con las siguientes características: I.- La ubicación debe ser cercana o adyacente a la entrada accesible; II.- El cajón de estacionamiento debe tener un ancho mínimo de 3.80 m por 5.00 m de longitud; III.- Dos cajones de estacionamiento podrán compartir



una circulación central. El ancho de los dos cajones y circulación central debe tener mínimo 6.20 m. El ancho de la circulación debe ser mínimo de 1.20 m y su superficie debe tener un aviso visual o táctil; IV.- Debe indicarse de reservado el cajón de estacionamiento con el símbolo de accesibilidad y en la superficie del piso. Dicho símbolo debe tener mínimo 1.00 m en el menor de sus lados, ubicarse centrado en el cajón y de color contrastante a la superficie del piso; V.- La superficie de la ruta en área de estacionamiento será firme, uniforme y antiderrapante; y VI.- Deben cumplir con las disposiciones de área libre de paso.

5. Los cajones deberán estar claramente delimitados mediante pintura sobre la superficie. El área de los cajones deberá estar en todo momento libre para ser ocupada exclusivamente por vehículos.
6. Con respecto a la vía pública, queda prohibido separar espacios para estacionar vehículos o colocar señales, o dispositivos de tránsito sin autorización de la autoridad municipal de vialidad y tránsito, de acuerdo al Artículo 67 del Reglamento de Tránsito y Vialidad del Municipio de Monterrey.
7. El acceso vehicular (entrada y salida) a los cajones deberán estar libres de cualquier obstáculo que afecte su funcionalidad y visibilidad para realizar las maniobras vehiculares. Por lo anterior, no deberán existir obstáculos fijos o móviles, así como postes o árboles colindantes a los accesos al Desarrollo que dificulten la entrada y salidas a los usuarios.
8. Debido a las Características físicas del Desarrollo y el espacio disponible para su estacionamiento, no deberán utilizar vehículos de carga mayores de 6.50 metros de longitud.
9. De acuerdo al Artículo 105 fracción XVIII del Reglamento de Tránsito y Vialidad del Municipio de Monterrey, queda prohibido utilizar la vía pública como área de carga y descarga sin permiso de la Autoridad correspondiente.
10. De conformidad con el Artículo 105 Fracción VII del Reglamento de Tránsito y Vialidad del Municipio de Monterrey, queda prohibido dar mantenimiento o servicio mecánico a vehículos en la vía pública.
11. El Desarrollo queda obligado a que la operación que presente, así como cualquier servicio que ofrezca, tanto al interior como en su zona de accesos y estacionamientos sea tal que no ocasione problemas operacionales a la vialidad y a la zona colindante. La operación vehicular al interior del Desarrollo será responsabilidad de los propietarios del mismo.
12. El Proyecto deberá tener el señalamiento (horizontal y vertical) de tipo informativo, restrictivo y preventivo necesario tanto en el interior del Desarrollo, así como al exterior del predio. Es importante aclarar que los costos del señalamiento deberán ser con cargo al Desarrollador. La Secretaría de Seguridad Pública y Vialidad y la Secretaría de Infraestructura Vial podrá solicitar el señalamiento vial y las adecuaciones viales necesarias para la correcta operación del Desarrollo cuando así lo requiera.
13. El propietario o propietarios del Desarrollo, quedan obligados a realizar las aportaciones necesarias para poder llevar a cabo las obras o adecuaciones viales planificadas en la zona, cuando así sea requerido.

E) Deberá cumplir con lo indicado en el oficio número 2246/2020 dentro del dictamen LTA-000301/2020, de fecha 18-dieciocho de septiembre del 2020-dos mil veinte, emitido por la Dirección de Ecología.

Durante la etapa de demolición. -

Norma Ambiental Estatal NAE-SDS-002-2019 (NAE).

1. Deberá cumplir con los lineamientos establecidos en la Norma Ambiental Estatal NAE-SDS-002-2019.
2. Deberá cumplir con el registro de una bitácora en el período que dure la obra de demolición y construcción.
3. El horario de las actividades de demolición será de lunes a viernes de 8:00 a 17:00 horas y sábados de 8:00 a 14:00 horas en días hábiles.
4. Los residuos provenientes de la demolición deberán manejarse (almacenamiento, transporte y disposición final) adecuadamente de conformidad con el Reglamento de la Ley General para la Prevención y Gestión Integral de los Residuos, además de contar con los requerimientos de la Secretaría de Desarrollo Sustentable del Estado especificado en el numeral 9.1. 2. 4 del NAE.
5. Los generadores de residuos de demolición deberán presentar el cálculo de los indicadores de manejo (residuos reciclados en obra: RCo, residuos que se generan fuera de la obra: RCa, material reusable: RU y residuos para disposición final: D, aprobado por la Secretaría de Desarrollo Sustentable del Estado.
6. Las actividades, los equipos o maquinaria que provoquen ruido y/o vibraciones durante la demolición, no podrán colocarse en colindancia a casa habitación, vía pública ni a límites del predio, en cualquier ubicación deberán estar aislados acústicamente y no deberán sobrepasar los límites máximos permisibles de ruido en fuentes fijas (NOM-081 SEMARNAT -1994), siendo los límites de 68 dB (A) de 08:00 a 17:00 horas.



AT



7. Deberá minimizar las emisiones a la atmósfera generadas por la maquinaria utilizada, respetando los límites máximos permisibles de emisiones de gases contaminantes proveniente del escape de los vehículos automotores en circulación que usan gasolina como combustible NOM-041-SEMARNAT-2006.
8. Las unidades de transporte de residuos deberán contar con número y código de identificación otorgado por la Secretaría de Desarrollo Sustentable del Estado y con la autorización para la recolección y transporte de residuos de manejo especial. Solamente podrán cargar el material los vehículos que cuentan con la autorización de la Secretaría (numeral 7.2.1.1 del NAE).
9. En caso de que los residuos de demolición sean igual o arriba de 80 m³ deberá presentar la formulación de los Planes de Manejo ante la Secretaría de Desarrollo Sustentable del Estado para cumplir con lo establecido en la NOM-161-SEMARNAT-2011, y presentar copia de su aprobación ante esta dependencia.
10. Deberá minimizar la cantidad y duración de la exposición de la tierra a fin de evitar la dispersión de polvos, deberá implementar las acciones y utilizar los equipos o sistemas que permitan evitar que los vehículos que transportan los materiales de demolición derramen material particulado a la vía pública, éstos deberán transportarlo húmedo y cubierto con una lona o similar, debidamente sujeta para evitar espacios por donde pueda escapar el material.
11. Deberán humedecer con Agua Residual Tratada, Agua Gris, Agua No Potable con el objeto de evitar la suspensión de partículas, una vez que se haya realizado el llenado de la caja; las unidades deberán pasar por un sistema de riego de la carga, deberán humedecer y/o lavar los neumáticos y llantas que entren y salen de las áreas de abastecimiento de materiales y en zonas de descarga final (numeral 7.2.1.6 del NAE).
12. Para el Agua Gris, Agua Residual Tratada, o Agua No Potable, esta se podrá almacenar en cisternas temporales o cargarse en tanques pipa de las garzas de servicios de agua tratada con cualquier empresa de servicios de agua residual tratada.
13. La caja de carga deberá contar con paredes laterales selladas, que impidan que el material y lixiviados salgan por la parte superior, por los costados y por la parte baja (numeral 7.2.1.8 Del NAE).
14. La descarga del camión se hará evitando caídas libres superiores a 1.5 metros de altura, se deberá vaciar la caja del camión lentamente, y en su caso, deberá mantener los contenedores de materiales cerca del vehículo durante la carga (numeral 7.2.1. 11 del NAE).
15. En caso que se generen lodos producto de la actividad de demolición, se deben utilizar vehículos debidamente habilitados con cajas herméticas para su disposición, estos vehículos deberán de contar con el permiso correspondiente.
16. El almacenamiento de material a granel en la obra de demolición deberá ser en sitios cerrados y techados con el espacio necesario para hacer las maniobras de carga y descarga dentro de estas áreas cerradas, con el fin de evitar la dispersión de dichos materiales por acción del viento o arrastre por efectos del agua de lluvia o de escorrentía, en caso de que por cuestiones de espacio no sea factible, deberá implementar otras medidas de control mediante la colocación de cubierta sintética o la humectación con agua tratada, agua gris, agua no potable, o bien tratar con un supresor de polvos.
17. En las estructuras mayores a 2 pisos (o 4.5 m de altura) se deberá colocar mallas y/o cubierta sintética para cada uno de los pisos donde se lleven a cabo las actividades y que éstas generen emisión de partículas de polvo, con el objeto de evitar su dispersión al exterior, así como la caída de materiales y residuos.
18. Deberá minimizar la cantidad y duración de la exposición de la tierra a fin de evitar la dispersión de polvos.
19. Al menos una vez al día o cuando se requiera, durante cualquier etapa en el proceso de demolición que haya generado o depositado polvos y material a granel en las banquetas y aceras colindantes al sitio, deberá hacerse limpieza mediante barrido húmedo, mecánico o aspirado.
20. Deberá establecer un procedimiento de emergencia en caso de una fuga o derrame y notificar a la autoridad.
21. Queda prohibida la quema a cielo abierto de cualquier material o residuo. Deberá proveer a los trabajadores de las instalaciones adecuadas para la preparación y consumo de sus alimentos (tipo estufa, calentador de consumo eléctrico o Gas).
22. Deberá utilizar el riego con agua tratada, agua gris, agua no potable, o bien tratar con un supresor de polvos no potable, de las superficies a trabajar de 15 a 30 minutos antes de iniciar la actividad; ello para disminuir la emisión de polvos por efecto del movimiento de la tierra, evitando formación de charcos.
23. Las vibraciones que puedan generarse no deberán ser percibidas en predios colindantes, en este sentido, los equipos deberán contar con un sistema de amortiguamiento para evitar la transmisión de ruido y vibraciones al entorno.
24. Antes de iniciar y durante las actividades de demolición se deberá tomar en cuenta y monitorear continuamente el reporte de la calidad del aire en el Área Metropolitana de Monterrey (de la estación más cercana del SIMA) que emite la autoridad

SECRETARÍA DE DESARROLLO
URBANO Y ECOLOGÍA

13418

ORIGINAL DEL SEPTIEMBRE MONTERREY



correspondiente mediante la página electrónica <http://www.ni.gob.mx/servicios/mapa-de-la-calidad-del-aire> con la finalidad de establecer medidas adicionales a las ya establecidas en esta resolución para mitigar el impacto ambiental en la calidad del aire.

25. Deberá de colocar mamparas o tapiales en el límite del predio, rodeando todo el perímetro con un remetimiento no menor a 80 cm, con la finalidad de contener los polvos y/o partículas producto de la demolición en el interior del predio, queda prohibido la instalación de anuncios sobre estas estructuras salvo que cuenten con el permiso correspondiente.

26. Deberán realizarse las conexiones correspondientes de servicios de agua potable y drenaje sanitario, instalando para tal efecto, una toma de agua tanto para el uso de los operadores así como insumo de la obra, además de contar con un sanitario provisional conectado al sistema de drenaje o colocar un sanitario portátil por cada 25 trabajadores o menos, el cual deberá asearse diariamente, y la limpieza de estos deberá realizarse por medio de un prestador de servicios especializado, que cuente con la autorización de la Secretaría de Desarrollo Sustentable.

Durante la etapa de operación. -

Generales

27. Deberá elaborar programas de limpieza para banquetas de sus frentes, fachadas y techos de edificación por medio de barrido-aspirado y aspersión de agua tratada, agua gris agua no potable o supresor de polvos; o en su defecto, podrá utilizar tecnologías de mitigación por medio de la instalación de sistemas de naturación (azoteas verdes) siempre y cuando cumplan con los requerimientos mínimos de instalación (numeral 8.1.7.2 y 8.1.7.3 de la Norma Ambiental Estatal NAE-SDS-002-2019. NAE).

28. Es prohibido la actividad de pintura en el establecimiento.

29. El material a almacenar deberá tener las propiedades inocuas por lo que es prohibido almacenar productos o residuos peligrosos (listados en la NOM-052-SEMARNAT-2005), sustancias contenidas en el 1er y 2do listado de actividades altamente riesgosas por la SEMARNAT, productos químicos (pinol, cloralex, productos perecederos, pinturas con plomo o solventes, aceites, etc.), material que emita olores, ruido, vibraciones.

30. Es prohibido realizar cualquier actividad de transformación o envase dentro o fuera del predio.

31. Los materiales a almacenar, deberán de acomodarse en lugares que no sea colindantes a predios vecinales.

32. El acomodo del material de consumo propio del giro no deberá ocupar sitios correspondientes a la vía pública, bardas perimetrales y deberán respetar una distancia mínima de un metro y medio.

33. La actividad de carga y descarga deberá ser en el interior del predio y en lugar cerrado.

34. Deberán contar con un programa permanente que incluya el control de insectos y roedores.

35. Durante el funcionamiento de la obra deberá implicar el uso eficiente de la energía y del agua, así como de los recursos materiales no perjudiciales por el ambiente, ello con la finalidad de lograr una reducción de los impactos ambientales y una sustentabilidad del edificio.

Aspecto Ambiental

Ruido y/o Vibraciones

36. No deberán existir espacios abiertos principalmente en casa habitación, esto con la finalidad de no impactar negativamente el entorno con el desarrollo de las actividades que generen emisiones de ruido.

37. Las actividades, los equipos o maquinaria que provoquen ruido y/o vibraciones, no podrán colocarse en colindancia con casa habitación, vía pública ni a límites del predio, en cualquier ubicación deberán estar aislados acústicamente y no deberán sobrepasar los límites máximos permisibles de ruido en fuentes fijas (NOM-081 SEMARNAT, -1994), siendo los límites de 68 dB (A) de 09:00 a 17:00 horas (horario propuesto en la ficha ambiental).

38. En caso de utilizar bocinas, magnavoces o altavoces de sistemas de sonido, música, intercomunicación, alarma, etc., deberán estar orientados hacia el interior y regulado su volumen a fin de que no sobrepasen los límites máximos permisibles de emisión de ruido por la Norma correspondiente, ni sus vibraciones.

39. No se permite la ejecución u operación de equipos de sonido, instrumentos musicales, bocinas, amplificadores y similares en interiores con espacios abiertos ni en vía pública.

Contaminación del Suelo

40. Deberá de llevar a cabo un programa de saneamiento de suelo, debido a las actividades de taller mecánico que se realizan en el lugar.

41. El suelo deberá estar protegido con material impermeable, es prohibido realizar cualquier actividad en suelo natural.

42. Queda prohibido la derrama o vertido de material sólido o líquido al suelo, a la vía pública y/o áreas verdes.



Handwritten signature or initials.



- 43. Deberá tomar medidas preventivas para evitar o minimizar fugas de líquidos que puedan afectar el suelo del área, evitando colocar materiales y/o equipos sobre suelo natural.
- 44. El interior del establecimiento deberá estar libre de derrames de grasa y aceite.
- 45. En caso de usar transformador de energía eléctrica, este no deberá estar sobre suelo natural, además deberá contar con barrera de contención para evitar derrames.

Emisiones al Aire

- 46. Tanto el uso y almacenamiento de material que genere olores, ya sean irritantes, desagradables o dañinos a la salud humana; estos se deberán controlar de tal forma que no se perciban en las colindancias, principalmente a predios vecinales y/o contar con un sistema de control de olores en el lugar donde se originan.
- 47. No se deberán percibir olores a predios colindantes.

Contaminación del Agua

- 48. Es prohibido la derrama o vertido de residuos sólidos o líquidos al drenaje sanitario o pluvial.
- 49. Deberá registrar sus descargas de agua residual en la Secretaría de Desarrollo Sustentable previo a la operación del establecimiento.
- 50. Los líquidos residuales del proceso deberán cumplir con las Normas Oficiales Mexicanas.
- 51. Los sistemas de drenaje deberán ser protegidos de derrames accidentales de residuos sólidos o líquidos de sustancias que pudiesen ocasionar alteraciones a la calidad del flujo ordinario del sistema; estableciendo un sistema de barreras, fosas, charolas canales, etc., con la finalidad de contener materiales y prevenir posibles contingencias, además de contar con trampas de aceites y grasas.

Manejo de Residuos Sólidos

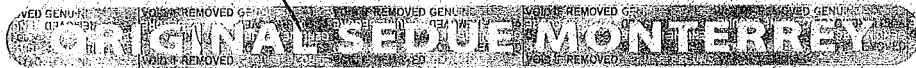

- 52. Deberá de registrarse como generador de residuos de manejo especial ante la Secretaría de Desarrollo Sustentable del Estado.
- 53. Cuenta con alta como generador de residuos peligrosos ante la SEMARNAT con Núm. de Bitácora 19/EV-0160/05/2018 y categoría como Micro Generador.
- 54. Los residuos que se generen deberán manejarse (almacenamiento, transporte y disposición final) de acuerdo de conformidad con el Reglamento de la Ley General para la Prevención y Gestión Integral de los Residuos.
- 55. Queda prohibido la acumulación a cielo abierto de llantas o neumáticos (nuevos o usados), sin previa autorización de la Secretaría de Desarrollo Sustentable, ya sea para acumulación temporal, disposición final o almacenamiento, así como la incineración de las mismas.
- 56. Deberá almacenar en contenedores con tapa los aceites usados o nuevos, los cuales deberán ser delimitados por un dique de contención o canaletas que conduzcan a una fosa de contención, deberán ser almacenados temporalmente en recipientes cerrados y en un lugar fresco y seco para que se evite contaminación y riesgos ambientales en tanto se dispongan en confinamientos autorizados o se les de un uso apropiado para que sean dispuestos por una empresa autorizada por la SEMARNAT.
- 57. Deberá instalar contenedores con tapas para el almacenamiento temporal de los residuos generados, dichos contenedores deberán de ubicarse dentro del predio sin vista a vía pública.
- 58. Deberá contar con empresa autorizada para la recolección de residuos sólidos que generen.
- 59. Deberá contar con el registro tipo, volumen y destino de residuos generados.

Reforestación

- 60. En el espacio destinado a área verde, deberá ser arborizado con 01-un árbol de la especie encino, con dimensiones de 5.0 centímetros de diámetro en su tallo medido a 1.20 m de altura (de acuerdo a la Ley de Desarrollo Urbano del Estado de Nuevo León Art. 206 1fracción VI) y deberá de contar con 1-un árbol de las mismas características por cada 2-dos cajones de estacionamiento (siendo la cantidad de 02-dos árboles), y debido a que los cajones estarán cubiertos, se repusieron los 2 encinos de 5.0 cm de diámetro de tronco al vivero municipal y se pagaron las cuotas de salario mínimo correspondientes (de acuerdo al Reglamento de Zonificación y Uso de Suelo del Municipio de Monterrey Art. 92), en caso de incumplimiento de este numeral, se hará acreedor a las sanciones establecidas en el reglamento de Protección Ambiental e Imagen Urbana de Monterrey.

Imagen Urbana

- 61. En caso de contar con el permiso del anuncio panorámico tipo "c" ubicado dentro del establecimiento y de los anuncios rotulados tipo "b", deberá presentar copia del referendo 2019, de lo contrario, deberá regularizarlos ante esta dependencia.
- 62. No podrá rentar, arrendar o subarrendar el predio para la instalación de anuncios ajenos al establecimiento.



TERCERO. - Se hace del conocimiento al propietario, ocupante o interesado, que en el caso de incumplir con las condiciones, lineamientos o requerimientos referentes y competentes de esta Autoridad Municipal se procederá a la aplicación de las sanciones y medidas de seguridad contenidas en la ley de la materia.



CUARTO. - La utilización que se dé a las construcciones, edificaciones e instalaciones, deberá ser aquella que haya sido autorizada por la Autoridad Municipal competente. Para darles un aprovechamiento distinto al originalmente aprobado, se deberá tramitar y obtener una nueva autorización. Lo anterior con fundamento en el tercer párrafo del artículo 326 de la Ley de Asentamientos Humanos, Ordenamiento Territorial y Desarrollo Urbano para el Estado de Nuevo León.

QUINTO. - Por ser cuestión de orden público, es deber de la autoridad apereibir a los interesados en términos del artículo 344 de la Ley de Desarrollo Urbano del Estado, en vigor, el cual establece que: Se sancionará con la revocación de las autorizaciones, licencias y permisos en los casos siguientes: I. Cuando se descubra que se utilizaron documentos falsos o erróneos o que se consiguieron con dolo a fin de obtener la autorización correspondiente; II. Cuando se construya un proyecto diferente al autorizado; o III. Cuando para el otorgamiento de la licencia, permiso o autorización el servidor público competente dicte el acto en contravención a alguna disposición jurídica vigente; o IV. Cuando se haya emitido por autoridad incompetente.

SEXTO. - Que con fundamento en el artículo 402 de la Ley de Asentamientos Humanos, Ordenamiento Territorial y Desarrollo Urbano para el Estado de Nuevo León, la presente resolución no prejuzga sobre los derechos de propiedad y se dictó conforme a los documentos, informes y datos proporcionados por el solicitante por lo que será a su cargo y responsabilidad la autenticidad, validez, calidad, contenido, cálculos y especificaciones que contengan los estudios, peritajes, memorias, responsivas, planos y demás documentos que presente ante la autoridad; y con el apereibimiento de las sanciones que contempla el Código Penal del Estado en sus artículos 385 y 387 fracción IV para al que por sí o por interpósita persona proporcione documentación falsa o simule cualquier acto, para obtener autorización, relativa a edificaciones, o sobre cualquier petición elevada con tales propósitos a la dependencia administrativa correspondiente, sin los cuales ésta no se hubiere legalmente otorgado

SEPTIMO. - La presente autorización no exime del cumplimiento de cualquier otra disposición legal de orden federal, estatal o municipal que sea de aplicación.

OCTAVO. - Previo el pago de los derechos municipales y demás obligaciones fiscales, correspondientes, notifíquese personalmente. - Así Administrativamente actuando lo firma la C. Secretaria Desarrollo Urbano y Ecología Urbano del Municipio de Monterrey Nuevo León.



ARQ. VIRGINIA CASTILLO GONZALEZ
C. SECRETARIA DE DESARROLLO URBANO Y ECOLOGIA

AGG

Lo que notifico a usted por medio del presente instructivo que entregue a una persona que dijo llamarse Lorenzo Javier Cano Machuca siendo las 10:04 horas del día 31 del mes de Mayo del 2021.

EL C. NOTIFICADOR
NOMBRE Alexis Arturo Meléndez Rivera
FIRMA Alexis
GAFETE 117628

LA PERSONA CON QUIEN SE ENTIENDE LA DILIGENCIA
NOMBRE Lorenzo Javier Cano Machuca
FIRMA _____