



No. de Oficio: SEDUE 16176/2021
Expediente Administrativo L-000085-20

INSTRUCTIVO

AL REPRESENTANTE LEGAL DE FARMACIA
GUADALAJARA SA DE CV CON DOMICILIO EN
ENRIQUE DIAZ DE LEON, No. 261, COLONIA
VILLASEÑOR, GUADALAJARA, JALISCO.

Presente.

La Secretaría de Desarrollo Urbano y Ecología del Municipio de Monterrey, N. L., dentro de los autos del expediente administrativo indicado al rubro, dictó la siguiente Resolución:

- En Monterrey, Nuevo León, a los 11-once días del mes de mayo del año 2021-dos mil veintiuno-----
VISTO.- El expediente administrativo No. **L-000085-20**, formado con motivo de la solicitud presentada en fecha 19-diecinueve de marzo del año 2020-dos mil veinte, por el **C. CARLOS CORRAL HERRERA**, representante legal de **FARMACIA GUADALAJARA SA DE CV**, quien es arrendataria del inmueble ubicado en la avenida **PASEO DE CUMBRES, S/N, FRACCIONAMIENTO PASEO DE CUMBRES 4º SECTOR, 3º ETAPA**, en esta Ciudad, identificado con los números de expedientes catastrales **(70)80-144-022 y 80-144-023**, quien lo acredita mediante documentos anexados al presente expediente, solicitud mediante la cual pretende obtener las **LICENCIAS DE REGULARIZACION DE CONSTRUCCION Y USO DE EDIFICACION PARA FARMACIA CON TIENDA DE CONVENIENCIA**, respecto al inmueble antes citado, el cual tiene una superficie total de 957.10 metros cuadrados, donde el lote 022 tiene una superficie de 463.91 metros cuadrados y el lote 023 tiene una superficie de 493.19 metros cuadrados, con una construcción total de 428,60 metros cuadrados por regularizar.

ANTECEDENTE

Presenta copia simple del Plano de antecedentes de Autorización de Ventas de los lotes del fraccionamiento de tipo Habitacional Unifamiliar y Comercial de Urbanización Inmediata, denominado **PASEO DE CUMBRES 4º SECTOR, 3ª ETAPA**, autorizado por la Secretaría de Desarrollo Urbano y Ecología, Dirección de Fraccionamiento bajo el número de Oficio DFR 0614/2004, con expediente administrativo F-164/2004 para Proyecto de Ventas; **Dentro de este fraccionamiento se encuentran enclavados los predios en cuestión para uso Comercial, identificados con los números de Expediente Catastral 80-144-022 y 80-144-023, con superficies de lote 022= 463.91 m2 y lote 023=493.19 m2, ubicado por la Av. Paseo de Cumbres.**

Vistos los dictámenes técnico urbanísticos, disposiciones normativas y demás constancias que obran dentro del expediente; y,

CONSIDERANDO

I.- Que la Secretaría de Desarrollo Urbano y Ecología del Municipio de Monterrey, es competente para admitir, conocer, tramitar y resolver la presente solicitud, de conformidad a lo dispuesto por los artículos 7, 11, 136 fracción I, 148 fracción I, 202 fracciones V y X, 235 fracción II, 237 fracciones I a XIV, 311, 312, 313, 314, 315, 316, 323, 325, 326, 327, 355, 356, 357, 358, 362, 392 y 399 fracciones I, II, VI y X, 402 y lo dispuesto por los artículos Quinto y Octavo Transitorio de la Ley de Asentamientos Humanos, Ordenamiento Territorial y Desarrollo Urbano para el Estado de Nuevo León; artículos 1, 3 fracción II, 4 fracción XXII, 6, 8, 9 fracción I punto 2 inciso g), 11, 12 fracción II, 13, 14 fracción II puntos 2.2 y 2.3, 15 fracción I, 16, 31, 36, 39, 46, 47, 49, 52, 53, 64, 125, 139, 156, 157, 158, 159, 160, 160 BIS, 162 fracciones I a XV y 168 del Reglamento de Zonificación y Uso de Suelo del Municipio de Monterrey; artículos 3 fracción VI, 4 fracciones II y IV, 5 fracciones I a XVI, 8, 9, 12, 13, 14, 15, 17, 18 fracción IX, 30, 42, 94, 106, 125 Y 152 del Reglamento para las Construcciones en el Municipio de Monterrey Nuevo León; Artículos 86, 89, 90, 91 y 94 de la Ley de Gobierno Municipal del Estado de Nuevo León, y artículos 16 fracción X, 93, 94, Fracciones I, V, IX, XXXVIII, XLI y XLII, 95, 96 Fracciones II y XII, 97 Fracción VIII, 99 Fracciones X, XI y XIV, del Reglamento de la Administración Pública Municipal de Monterrey, vigente al resolverse la presente.



II.- De acuerdo al Plan de Desarrollo Urbano del Municipio de Monterrey 2013-2025, y de acuerdo al Plano de Delegaciones y a la Matriz de Compatibilidad de Usos y destinos del Suelo contenidos en el Plan antes citado, el predio en cuestión se encuentra en la **DELEGACIÓN PONIENTE, DISTRITO URBANO CUMBRES PONIENTE**, en una zona clasificada como **COMERCIO DE BARRIO**, y de acuerdo a lo señalado en el Artículo 31 del Reglamento de Zonificación y Usos de Suelo del Municipio de Monterrey que a la letra dice: En los predios indicados en el Plan como Comercio de Barrio, se podrán permitir la vivienda multifamiliar, las tiendas de productos básicos, tiendas de especialidades, tiendas de conveniencia y locales comerciales y de servicios agrupados, debiéndoseles aplicar los lineamientos urbanísticos indicados para la zona en donde se encuentren ubicados. Por lo que los usos que señala la matriz de compatibilidad de uso de suelo señalada en el plan vigente para el giro de 2.2 Tiendas de Especialidades se encuentra el numeral: 2.2.8 FARMACIA; y para el giro de 2.3.4 TIENDA DE CONVENIENCIA, por lo que los usos solicitados para FARMACIA Y TIENDA DE CONVENIENCIA son considerados como PERMITIDOS. Ahora bien, tomando en cuenta lo indicado en el apartado de antecedentes del presente dictamen, los lotes en cuestión forman parte del Fraccionamiento denominado PASEO DE CUMBRES 4º SECTOR, 3ª ETAPA y dentro de la aprobación de este, quedo destinado con el uso para **COMERCIAL**; por lo cual se considera que el uso de suelo lo adquirió desde la autorización del Fraccionamiento.

III.- De acuerdo a inspección ocular realizada por personal adscrito a esta Secretaría en fecha 27-veintisiete de Abril del 2021-dos mil veintiuno, actualmente el inmueble se encuentra en proceso de acabados con diseño y características de local comercial tipo farmacia y tienda de conveniencia, al cotejar la construcción existente con respecto a los planos proporcionados no se detectan diferencias significativas al momento de la inspección, si cuenta con espacio para cajones de estacionamiento.

IV.- Que el proyecto presentado consta de una construcción total de 428.60 metros cuadrados, distribuido conforme al plano presentado por los solicitantes.

V.- De acuerdo al Artículo 31 del Reglamento de Zonificación y Usos de Suelo del Municipio de Monterrey que a la letra dice: En los predios indicados en el Plan como Comercio de Barrio, se podrán permitir la vivienda multifamiliar, las tiendas de productos básicos, tiendas de especialidades, tiendas de conveniencia y locales comerciales y de servicios agrupados, debiéndose aplicar los lineamientos urbanísticos indicados para la zona en donde se encuentran ubicados. Por lo que el predio en cuestión se encuentra inserto en un **HU-HABITACIONAL UNIFAMILIAR** por lo que se le aplican los siguientes lineamientos:

Lineamientos	Superficie a Dictaminar: 957.10 metros cuadrados				OPINIÓN
	NORMA		PROYECTO		
	COEF	M2	COEF	M2	
C. O. S. (Coeficiente de Ocupación del Suelo)	0.80	765.68	0.45	428.60	Si cumple
C. U. S. (Coeficiente de Utilización del Suelo)	2.00 v	1,914.20	0.45	428.60	Si cumple
ÁREA LIBRE	0.20	191.42	0.55	528.50	Si cumple
CAV (Coeficiente de Área Verde)	0.10	95.71	0.11	100.82	Si cumple
Nº de Niveles (Máximo)	Hasta 04 - niveles		*01-nivel(desde el punto más alto del terreno)		Si cumple
Altura Máxima por Nivel	4.00 metros		** 7.40 metros		Si cumple

* En cuanto al número de niveles y la altura de conformidad con el Artículo 36 y Artículo 39 del Reglamento de Zonificación y Uso de Suelo del Municipio de Monterrey, establece que: Artículo 36.- segundo párrafo del apartado de Notas, establece que "El número de niveles máximo permitido se contabilizará a partir del punto más alto del terreno, hasta la parte superior y exterior de la losa o techo" y Artículo 39.- La altura de la edificación se medirá a partir del punto más alto del terreno, hasta la parte superior y exterior de la losa o techo. Al definir la altura no se tomarán en cuenta los elementos agregados o colocados sobre la azotea, tales como los tanques de agua, cubos de elevadores y de escaleras, chimeneas, equipos de aire acondicionado, antenas, entre otras instalaciones." Así mismo cumple con el número de niveles máximos permitidos que es hasta 04- niveles, y el proyecto presenta 01--un nivel desde el punto más alto del terreno; ahora bien de acuerdo a los planos del proyecto presentado se indica en los cortes arquitectónicos que desde el punto más alto del terreno y trazando una línea horizontal hacia el edificio por desarrollar se tiene que si cumple en la



edificación solicitada, dando cumplimiento a lo señalado en el artículo 36 del Reglamento de Zonificación y Uso de Suelo del Municipio de Monterrey,

**De acuerdo a Oficio N° DPTDU 1252/2021 de fecha 03 de Febrero del 2021, Emitido por la Dirección de Proyectos Técnicos de Desarrollo Urbano en el cual indica que, de acuerdo al Reglamento de Zonificación y Usos de Suelo del Municipio de Monterrey, es factible autorizar una altura prevista de 7.40 metros lineales.

VI.- En cuanto a la demanda de Estacionamiento, el proyecto cumple con la demanda requerida de la siguiente manera:

ESTACIONAMIENTO	Normatividad	REQUIERE	SOLUCIONA CON:	OPINION
FARMACIA	1 CAJON/25.00 M2	50.00/25=2-CAJONES		
TIENDA DE CONVENIENCIA	1-CAJON /15.00 M2	103.65 M2/15.00 M2= 7-CAJONES	10-CAJONES, 1-CAJÓN PARA DISCAPACITADOS, 1-PARA BICICLETAS Y 1-PARA CARGA Y DESCARGA	Si cumple
ALMACEN	1-CAJON /200.00 M2	124.00 M2/200.00 M2=1-CAJÓN		
TOTAL		10-CAJONES		

* Es importante señalar que la necesidad de cajones de estacionamiento se tomó en base a la unidad Básica de Servicio efectiva de la actividad solicitada.

VII.- Presenta Dictamen emitido por la Dirección Municipal de Protección Civil, con No. de Oficio SAY-PCM/D/0580/2020, Expediente N° PC/542/19/21, Tarjeta folio No. 0221/20, de fecha 28-veintiocho de Febrero del 2020-dos mil veinte, mediante el cual otorgó Lineamientos en materia de seguridad civil para Farmacia con tienda de conveniencia y consultorio médico, en un predio ubicado en la Avenida Paseo de Cumbres S/N, Fraccionamiento Paseo de cumbres, Monterrey N.L., condicionado a cumplir con los lineamientos establecidos en dicho dictamen y del cual el solicitante cuenta con ejemplar original.


VIII.- La interesada acompaña escrito de fecha Febrero del 2020-dos mil veinte, mediante el cual la Arq. Elisa del Rosario Ramos Ibarra, con cédula profesional 5134875, se manifiesta como Director Responsable de la construcción ubicada en la Avenida Paseo de Cumbres S/N del Fraccionamiento Paseo de Cumbres 4° Sector en Monterrey N.L., bajo los expedientes catastrales están registrados con el N° 80-144-022 y 80-144-023.

IX.- De igual forma se encuentran anexados los documentos y dictámenes internos que enseguida se describen: Por parte de la Dirección de Ecología adscrita:

- Oficio 0200/2021 dentro del Dictamen LTA- 000179/2020 de fecha 27 de Enero del 2021, emitió dictamen en materia ambiental, donde se indican los lineamientos ambientales a seguir con la finalidad de prevenir los impactos negativos que tendrían las actividades del establecimiento sobre el medio ambiente y hacia la comunidad.

Por parte de la Dirección de Proyectos Técnicos adscrita a esta Secretaría:

- Alineamiento vial de fecha 17 de Febrero del 2020, en el cual se menciona:
 - a) Para la avenida Paseo de Cumbres deberá respetar su límite de propiedad de acuerdo a escrituras.
 NOTA: No se prevé la modificación al tramo de la vía pública con la que colinda el predio.
- Mediante oficio número DPTDU/V/221/2020, de fecha 05-cinco de Mayo del 2020-dos mil veinte, se emitió Opinión Técnico Vial y Alineamiento Vial el cual fue realizado conforme a la información presentada por el solicitante (Plano del proyecto).
- Mediante oficio número DPT/E/193/JULIO/2020 de fecha 13-trece de Agosto del 2020-dos mil veinte, se emitió Opinión Técnica Estructural, el cual fue realizado conforme planos, Memoria de Calculo realizada por el M.I. Federico Alba González, con cedula profesional 4818139 como Asesor en Seguridad Estructural y Mecánica de Suelos realizado por el LABORATORIO DE CONCRETO Y SUELOS, firmado por el Ing. Emilio González Duque con cedula profesional N°



3838631, el cual fue presentado por el solicitante, siendo atribuible su cumplimiento en la construcción y responsabilidad del proyecto al propietario, director responsable de obra y asesores en seguridad estructural.

X.- Para dar cumplimiento a lo indicado en los artículos 10 y 20 penúltimo párrafo, del Reglamento para las Construcciones del Municipio de Monterrey, con respecto a que deberá contar con Póliza de seguro de responsabilidad civil contra terceros; el interesado acompaña Póliza paquete empresarial no. 110338424, de fecha 30-treinta de junio del 2019-dos mil diecinueve, en la cual se establece como fecha de vigencia el 30-treinta de junio del 2020-dos mil veinte, expedida por Zurich Compañía de Seguros S.A.

Que, de acuerdo a lo expuesto, fundado y motivado, la suscrita Secretaria de Desarrollo Urbano y Ecología del Municipio de Monterrey, Nuevo León:

ACUERDA

PRIMERO.- Por los motivos y razones expuestas en los términos señalados y bajo las condiciones que se indican en el capítulo de considerando de la presente resolución, se **AUTORIZAN LICENCIAS DE REGULARIZACION DE CONSTRUCCION Y DE USO DE EDIFICACION PARA FARMACIA CON TIENDA DE CONVENIENCIA**, en el inmueble ubicado en la **AVENIDA PASEO DE CUMBRES, S/N, FRACCIONAMIENTO PASEO DE CUMBRES 4° SECTOR, 3° ETAPA**, identificado con los números de expedientes catastrales **(70) 80-144-022 y 80-144-023**, el cual tiene una superficie total de 957.10 metros cuadrados, donde el lote 022 tiene una superficie de 463.91 metros cuadrados y el lote 023 tiene una superficie de 493.19 metros cuadrados, con una construcción total de 428.60 metros cuadrados por regularizar.

SEGUNDO. - El propietario, ocupante o interesado deberá cumplir en todo momento con todas y cada una de las siguientes obligaciones y/o lineamientos:

- A. En cuanto a la Edificación deberá cumplir al inicio de actividades y en todo momento con todas y cada una de las siguientes obligaciones y/o lineamientos:**
- No podrá utilizarse el inmueble que nos ocupa para un uso diferente del autorizado en el presente acuerdo ni modificar el funcionamiento estructural del proyecto aprobado, sin haber obtenido previamente la autorización correspondiente.
 - Deberá de respetar el proyecto tal como se autoriza únicamente para Uso de **FARMACIA CON TIENDA DE CONVENIENCIA**.
 - Deberá mantener habilitados y en funcionamiento en las dimensiones autorizadas los 10-diez cajones de estacionamiento que requiere como mínimo y el proyecto presenta 13- cajones (01-un cajón para discapacitados, 01-un cajón para bicicletas y 01-un cajón para carga y descarga), mismos que deberá respetar tal y como lo indican en el plano del proyecto presentado.
 - Deberá respetar el uso de todas y cada una de las áreas indicadas en el proyecto arquitectónico que en este acto se autoriza, **NO DEBERÁ CAMBIAR EL GIRO NI SU ÁREA DE CONSTRUCCIÓN AQUÍ SEÑALADA** (respetar lo indicado en el proyecto autorizado al efecto).
 - Deberá de contar con un extinguidor y/o sistema contra incendio por cada 60.00 metros cuadrados de construcción.
 - Deberá de contar con el Plan de Contingencias y la Unidad Interna de Respuesta Inmediata realizado por un consultor externo adscrito a la Dirección de Protección Civil Estatal, así como la Auditoria Técnica (análisis de riesgos) emitida por la dirección antes mencionada previo al inicio de ventas o rentas de los inmuebles en observancia de la Ley de Protección Contra Incendios y Materiales Peligrosos del Estado de Nuevo León.
 - Deberá de ubicar habilitar y mantener en buen estado un área destinada para contenedores de basura la cual deberá de ubicarse dentro del predio frente a la vía pública.
 - Deberá conservar a la edificación en buenas condiciones de estabilidad, servicio, aspecto e higiene, evitar que se conviertan en molestia o peligro para las personas o los bienes, reparar y corregir los desperfectos.
 - Los acabados en las fachadas deben mantenerse en buen estado de conservación, aspecto e higiene.
 - Quedan prohibidas las instalaciones y edificaciones precarias en las azoteas, cualquiera que sea el uso que pretenda



- k) Deberá implementar un programa de limpieza, en donde se incluya el exterior del establecimiento, la fachada, las banquetas, la media calle y en todas sus colindancias.
- l) Deberá cumplir con el reglamento de Limpia y Regulación Sanitaria de la Secretaría de Servicios Públicos del Municipio de Monterrey.
- m) Deberá de contar con un sistema apropiado para la prevención y control de seguridad en espacios abiertos, previendo la instalación de cámaras de video, así como de la iluminación necesaria requerida en cada caso.
- n) Es responsabilidad del Director Responsable de la Obra; así como del propietario y asesores de los distintos estudios y cálculos que intervienen en este proyecto supervisar el proceso constructivo para que se apege a lo presentado para su autorización.
- B. En materia de Estructural deberá respetar lo indicado en el oficio número DPT/E/193/JULIO/2020, de fecha 13 de Agosto del 2020, emitido por la Dirección de Proyectos Técnicos de Desarrollo Urbano adscrita a esta Secretaría y que en lo siguiente se transcribe:**
1. De conformidad a los artículos 316, 318 y 319 de la Ley de Asentamientos Humanos, Ordenamiento Territorial y Desarrollo Urbano para el Estado de Nuevo León, deberá cumplir con las condiciones de seguridad, normas y especificaciones relativas al diseño la cual es responsabilidad de la persona que lo realiza, de conformidad con lo establecido en los artículos 8,9 segundo párrafo, 13,15 fracción I inciso E), fracción IV inciso C), 16 fracciones I, II y III, 17, 20, 22, 42, 49 y 94 del Reglamento para las Construcciones del Municipio de Monterrey Nuevo León.
 2. Deberá preservar la seguridad de las construcciones y la de los usuarios de la misma, del Director Responsable de la Obra y Asesor en Seguridad Estructural, que intervienen en este proyecto deberán remitirse a la aplicación de las normas o especificaciones relativas al diseño y construcción, contempladas en el Reglamento para las Construcciones en el Municipio de Monterrey.
 3. Dar cumplimiento a las Leyes y Códigos Generales de Construcción, además de la ingeniería, las cuales comprenden a todas las edificaciones en las que deberán aplicarse en la práctica actual de la Ingeniería, la cuales comprenden a todas las edificaciones en las que deberán aplicarse con rigor durante el proceso constructivo.
 4. Sujetarse a lo indicado en los artículos 52, 55, 58, 59, 61, 63, 66, 67, 79, 80, 81, 82, 99, 100, 103, 104, 108, 109, 110, 111, 117, 118, 119 del Reglamento para las Construcciones en el Municipio de Monterrey.
 5. Es responsabilidad del propietario y Director Responsable de Obra, dar prioridad y término a las etapas de las obras que colinden con los diferentes predios y vialidades para la protección de taludes o cortes de terreno, así como supervisar el proyecto constructivo para que se apege a lo presentado para su autorización.
 6. El propietario, Director Responsable de Obra y Asesores sujetarse a las disposiciones contenidos en el Capítulo V del Proceso Constructivo, artículos 52 al 59 del Reglamento para las Construcciones del Municipio de Monterrey, ya que, en caso de no hacerlo así, será acreedor a las sanciones contenidas en el Reglamento citado, así como las Responsabilidades Civiles, Penales y Administrativas a que haya lugar.
- C. En materia de Vialidad deberá respetar lo indicado en el oficio número DPTDU/V/221/2020 de fecha 05 de Mayo del 2020, emitido por la Dirección de Proyectos Técnicos de Desarrollo Urbano adscrita a esta Secretaría y que en lo siguiente se transcribe:**
1. El proyecto deberá respetar el siguiente Alineamiento Vial de acuerdo al Plan de Desarrollo Urbano del Municipio de Monterrey 2013-2025, a la Ley de Asentamientos Humanos, Ordenamiento Territorial y Desarrollo Urbano para el Estado de Nuevo León y al Artículo 64 del Reglamento para las Construcciones del Municipio de Monterrey.
 - a) Para la avenida Paseo de Cumbres deberá respetar su límite de propiedad de acuerdo a escrituras.
Nota: No se prevé la modificación al tramo de la vía pública con la que colinda el predio.
 2. El proyecto deberá cumplir con el requerimiento de cajones de estacionamiento dentro del predio de acuerdo a la Matriz de Compatibilidad de Usos de Suelo del Plan de Desarrollo Urbano del Municipio de Monterrey 2013-2025.
 3. Deberá cumplir con las dimensiones de los cajones de estacionamiento de acuerdo a lo establecido dentro del artículo 52 del reglamento de zonificación y uso de suelo del municipio de Monterrey, el cual indica que las dimensiones de los cajones dispuestos en batería deberán ser por lo menos de 2.70 x 5.00 metros, tomando en cuenta las características de



los vehículos ligeros y el espacio necesario para abrir las puertas. Se podrá aceptar hasta un 25% de los cajones para vehículos compactos, los cuales deberán ser de 2.50 x 4.50 metros.

4. Se deberá disponer de al menos un cajón de estacionamiento para personas discapacitadas, el cual deberá ser de 3.80 x 5.00 metros de acuerdo a la norma oficial mexicana NOM-034-SCT2-2003. Con respecto a este último, deberá cumplir con lo indicado en los artículos 37 y 38 del Reglamento de Accesibilidad de la Cd. de Monterrey, vigente.
5. Los cajones deberán estar claramente delimitados mediante pintura sobre la superficie. El área de los cajones deberá estar en todo momento libre para ser ocupada exclusivamente por vehículos.
6. De acuerdo al artículo 52 del Reglamento de Zonificación y Uso de Suelo del Municipio de Monterrey, y tomando en cuenta la jerarquía de las vialidades colindantes, los cajones deberán contar con un área de resguardo mínima de 1 metro medido desde el límite de propiedad hacia el interior del predio.
7. Con respecto a la vía pública, queda prohibido separar lugares de estacionamiento si el lugar no está autorizado como exclusivo, de acuerdo al Artículo 67 del Reglamento de Tránsito y Vialidad del Municipio de Monterrey.
8. Deberá cumplir con el Artículo 63 del Reglamento de Zonificación y Usos de Suelo del Municipio de Monterrey, el cual señala que, en centros comerciales, tiendas de conveniencia y farmacias se deberá contar dentro de su predio con el espacio para el estacionamiento de bicicletas por lo menos el equivalente a un cajón de estacionamiento para vehículos.
9. El acceso vehicular a los cajones debe estar libre de cualquier obstáculo que afecte su funcionalidad y la visibilidad para realizar las maniobras vehiculares. Por lo anterior, no deberán existir ningún tipo de obstáculos móviles o fijos, además de postes o árboles colindantes al acceso que dificulten la entrada y salida a los usuarios.
10. El acceso vehicular (entrada y salida) deberá tener 6.00 metros de ancho por ser de doble sentido de circulación, de acuerdo con el Artículo 64 del Reglamento de Zonificación y Usos de Suelo.

ARTICULO 64. El acceso a la zona de estacionamiento deberá tener un ancho mínimo de 3.00 tres metros cuando se utilice en un sentido de circulación (entrada o salida) y cuando sea utilizado en doble sentido (entrada y salida) el ancho mínimo será de 6.00 -seis metros.

11. Los pasillos de circulación vehicular con cajones dispuestos a 90 grados con respecto al mismo pasillo o de doble sentido de circulación, deberán tener un ancho mínimo de 6.00 metros de acuerdo al Artículo 65 del Reglamento de Zonificación y Uso de Suelo del Municipio de Monterrey.

Los pasillos de circulación vehicular no deberán ser utilizados como estacionamiento.

12. Debido a las Características físicas del Desarrollo y el espacio disponible para su estacionamiento, no deberán utilizar vehículos de carga mayores de 6.00 metros de longitud.
13. De acuerdo al Artículo 105 fracción XVIII del Reglamento de Tránsito y Vialidad del Municipio de Monterrey, queda prohibido utilizar la vía pública como área de carga y descarga sin permiso de la Autoridad correspondiente.
14. El Desarrollo queda obligado a que la operación que presente, así como cualquier otro servicio que ofrezca, tanto al interior como en su zona de estacionamiento sea tal que no ocasione problemas operacionales a la vialidad y a la zona colindante.
15. El proyecto deberá tener el señalamiento (horizontal y vertical) de tipo informativo, restrictivo y preventivo necesario tanto en el interior del Estacionamiento, así como al exterior del predio. Es importante aclarar que los costos del señalamiento deberán ser con cargo al Desarrollador. La Secretaría de Seguridad Pública y Vialidad podrá solicitar en su caso, el señalamiento vial y las adecuaciones viales necesarias para el correcto funcionamiento vial del local.
16. El propietario o propietarios del Desarrollo, quedan obligados a realizar las aportaciones necesarias para poder llevar a cabo las obras o adecuaciones viales planificadas en la zona, cuando así sea requerido.

D. En materia de Ecología, deberá de respetar lo indicado en el oficio N° 0200/2021 dentro del dictamen LTA-000179/2020 de fecha 27 de Enero del 2021, emitido por la Dirección de Ecología adscrita a esta Secretaría y que en lo siguiente se transcribe:


Durante la etapa de construcción. -

Norma Ambiental Estatal NAE-SDS002-2019(NAE).

1. Deberá cumplir con los lineamientos establecidos en la Norma Ambiental Estatal NAE-SDS-002-2019.
2. Deberá cumplir con el registro de una bitácora en el registro de una bitácora en el periodo que dure la obra de construcción.
3. El horario de las actividades de construcción será de lunes a viernes de 8:00 a 17:00 horas y sábados de 8:00 a 14:00.



- horas en días hábiles.
4. Los residuos provenientes de construcción deberán manejarse (almacenamiento, transporte y disposición final) adecuadamente de conformidad con el Reglamento de la Ley General para la Prevención y Gestión Integral de los Residuos, además de contar con los requerimientos de la Secretaría de Desarrollo Sustentable del Estado especificado en el numeral 9.1.2.4 del NAE.
 5. Los generadores de residuos de construcción deberán presentar el cálculo de los indicadores de manejo (residuos reciclados en obra: RCo, residuos que se generan fuera de la obra: RCa, material reusable: RU y residuos para disposición final: D, aprobado por la Secretaría de Desarrollo Sustentable del Estado.
 6. Las actividades, los equipos o maquinaria que provoquen ruido y/o vibraciones durante la construcción, no podrán colocarse en colindancia a casa habitación, vía pública y a límites del predio, en cualquier ubicación deberán estar aislados acústicamente y no deberán sobrepasar los límites máximos permisibles de ruido en fuentes fijas (NOM-081 SEMARNAT-1994), siendo los límites de 68 dB (A) de 08:00 a 17:00 horas.
 7. Deberá minimizar las emisiones a la atmósfera generadas por la maquinaria utilizada, respetando los límites máximos permisibles de emisiones de gases contaminantes proveniente del escape de los vehículos automotores en circulación que usan gasolina como combustible NOM-041-SEMARNAT-2006.
 8. Las unidades de transporte de residuos deberán contar con número y código de identificación otorgado por la Secretaría de Desarrollo Sustentable del Estado y con la autorización para la recolección y transporte de residuos de manejo especial. Solamente podrán cargar el material los vehículos que cuentan con la autorización de la Secretaría (numeral 7.2.1.1 del NAE).
 9. Se deberá regular la velocidad de operación de los vehículos que circulen internamente, en los patios, centros de carga de materiales y estacionamientos a fin de no provocar la emisión de partículas y polvos de suspensión.
 10. En caso de que los predios de construcción sean igual o arriba de 80 m3 deberá presentar la formulación de los Planos de Manejo ante la Secretaría de Desarrollo Sustentable del Estado para cumplir con lo establecido en la NOM-161-SEMARNAT-2011, y presentar copia de su aprobación ante esta dependencia.
 11. Deberá minimizar la cantidad y duración de la exposición de la tierra a fin de evitar la dispersión de polvos, deberá implementar las acciones y utilizar los equipos o sistemas que permitan evitar que los vehículos que transportan los materiales de construcción derramen material particulado a la vía pública, éstos deberán transportarlo húmedo y cubierto con una lona o similar, debidamente sujeta para evitar espacios por donde pueda escapar el material.
 12. Deberá humedecer con Agua Residual Tratada, Agua Gris, Agua No Potable con el objeto de evitar la suspensión de partículas, una vez que se haya realizado el llenado de la caja, las unidades deberán pasar por un sistema de riego de la carga deberán humedecer y/o lavar los neumáticos y llantas que entren y salen de las áreas de abastecimiento de materiales y en zonas de descarga final (numeral 7.2.1.6 del NAE).
 13. Para el Agua Gris, Agua Residual Tratada, o Agua No Potable, esta se podrá almacenar en cisternas temporales o cargarse en tanques pipa de las garzas de servicios de agua tratada con cualquier empresa de servicios de agua residual tratada.
 14. La caja de carga deberá contar con paredes laterales selladas, que impidan que el material y lixiviados salgan por la parte superior, por los costados y por la parte baja (numeral 7.2.1.8 Del NAE).
 15. La descarga del camión se hará evitando caídas libres superiores a 1.5 metros de altura, se deberá vaciar la caja del camión lentamente, y en su caso, deberá mantener los contenedores de materiales cerca del vehículo durante la carga (numeral 7.2.1.11 del NAE).
 16. En caso que se generen lodos producto de la actividad de construcción, se deben utilizar vehículos debidamente habilitados con cajas herméticas para su disposición, estos vehículos deberán de contar con el permiso correspondiente.
 17. La explotación de depósitos de bancos de material en el interior del predio o ubicados fuera del predio requiere de previa autorización de la Secretaría de Desarrollo Sustentable, salvo en el caso de que la tierra proveniente de los movimientos de nivelación, se utilice en el mismo.
 18. Deberá minimizar la cantidad y duración de la exposición de la tierra a fin de evitar la dispersión de polvos.
 19. Al menos una vez al día o cuando se requiera, durante cualquier etapa en el proceso de construcción que haya generado o depositado polvos y material a granel en las banquetas y aceras colindantes al sitio, deberá hacerse limpieza mediante barrido húmedo, mecánico o aspirado.
 20. Deberá establecer un procedimiento de emergencia en caso de una fuga o derrame y notificar a la autoridad.
 21. Deberá evitar toda la quema a cielo abierto de cualquier material o residuos. Deberá proveer a los trabajadores de las



instalaciones adecuadas para la preparación y consumo de sus alimentos (tipo estufa, calentador de consumo eléctrico o Gas).

22. Deberá utilizar el riego con agua tratada, agua gris, agua no potable, o bien tratar con un supresor de polvos no potable, de las superficies a trabajar de 15 a 30 minutos a, ello para disminuir la emisión de polvos por efecto del movimiento de la tierra, evitando formación de charcos.
23. Las vibraciones que puedan generarse no deberán ser percibidas en predios colindantes, en este sentido, los equipos deberán contar con un sistema de amortiguamiento para evitar la transmisión de ruido y vibraciones al entorno.
24. Antes de iniciar y durante las actividades construcción se deberá tomar en cuenta y monitorear continuamente el reporte de la calidad del aire en el Área Metropolitana de Monterrey que emite la autoridad correspondiente mediante la página electrónica <http://www.nl.gob.mx/servicios/mapa-de-la-calidad-del-aire> con la finalidad de establecer medidas adicionales a las ya establecidas en esta resolución para mitigar el impacto ambiental en la calidad del aire.
25. En presencia de vientos mayores a 25 km por hora, deberán suspenderse los trabajos de excavación, nivelación y otros movimientos de tierra. Así mismo podrá continuar sus actividades una vez que la presencia de viento se encuentre en condiciones normales.
26. Deberá de colocar mamparas o tapias en el límite del predio, rodeando todo el perímetro con un remetimiento no menor a 80 cm, con la finalidad de contener los polvos y/o partículas producto de construcción en el interior del predio, queda prohibido la instalación de anuncios sobre estas estructuras salvo que cuenten con el permiso correspondiente.
27. Deberán realizarse las conexiones correspondientes de servicios de agua potable y drenaje sanitario, instalando para tal efecto, una toma de agua tanto para el uso de los operadores así como insumo de la obra, además de contar con un sanitario provisional conectado al sistema de drenaje o colocar un sanitario portátil por cada 25 trabajadores o menos, el cual deberá asearse diariamente, y la limpieza de estos deberá realizarse por medio de un prestador de servicios especializado, que cuente con la autorización de la Secretaría de Desarrollo Sustentable.

Durante la etapa de operación. -

Generales

28. Deberá elaborar programas de limpieza para banquetas de sus frentes, fachadas y techos de edificación por medio de barrido-aspirado y aspersión de agua tratada, agua gris, agua no potable o supresor de polvos; o en su defecto, podrá utilizar tecnologías de mitigación por medio de la instalación de sistemas de naturación (azoteas verdes) siempre y cuando cumplan con los requerimientos mínimos de instalación (numeral 8.1.7.2 y 8.1.7.3 de la Norma Ambiental Estatal NAE-SDS-002-2019-NAE).
29. Las maniobras de carga y descarga deberán realizarse en un horario de lunes y viernes de 09:00 a 18:00 horas y sábado y domingo de 9:00 a 14:00 horas en área para tal fin dentro de la propiedad.
30. Deberán contar con un programa permanente que incluya el control de insectos y roedores.
31. Durante el funcionamiento de la obra deberá implicar el uso eficiente de la energía y del agua, así como de los recursos materiales no perjudiciales por el ambiente, ello con la finalidad de lograr una reducción de los impactos ambientales y una sustentabilidad del edificio.

Aspecto Ambiental

Ruido y/o Vibraciones

32. No deberán existir espacios abiertos, principalmente en colindancia con casa habitación, esto con la finalidad de no impactar negativamente el entorno con el desarrollo de las actividades que generen emisiones de ruido.
33. Las actividades, los equipos o maquinaria que provoquen ruido y/o vibraciones, no podrán colocarse en colindancia a casa habitación, vía pública ni a límites del predio, en cualquier ubicación deberán estar aislados acústicamente y no deberán sobrepasar los límites máximos permisibles de ruido en fuentes fijas (NOM-081 SEMARNAT-1994) siendo de 68 dB(A) de 06:00 a 22:00 horas y de 65 dB (A) de 22:00 a 06:00 horas (horario para tienda de conveniencia) y de 68 dB (A) DE LAS 08:00 A 20:00 horas (horario común para consultorio médico).
34. En caso de utilizar bocinas, magnavoces o altavoces de sistemas de sonido, música, intercomunicación, alarma, etc., deberán estar orientados hacia el interior y regulado su volumen a fin de que no sobrepasen los límites máximos permisibles de emisión de ruido por la Norma correspondiente, ni sus vibraciones.
35. No se permite la ejecución u operación de equipos de sonido, instrumentos musicales, bocinas, amplificadores y similares en interiores con espacios abiertos ni en vía pública.

Contaminación del Suelo





- 36. El suelo deberá estar protegido con material impermeable, es prohibido realizar cualquier actividad en suelo natural.
- 37. Queda prohibido la derrama o vertido de material sólido o líquido al suelo, a la vía pública y/o áreas verdes.
- 38. Deberá tomar medidas preventivas para evitar o minimizar fugas de líquidos que puedan afectar el suelo del área, evitando colocar materiales y/o equipos sobre suelo natural.
- 39. El interior del establecimiento deberá estar libre de derrames de grasa y aceite.
- 40. En caso de usar transformador de energía eléctrica, este no deberá estar sobre suelo natural, además deberá contar con barrera de contención para evitar derrames.

Contaminación del Agua

- 41. Es prohibido la derrama o vertido de residuos sólidos o líquidos al drenaje sanitario o pluvial.
- 42. Deberá registrar sus descargas de agua residual en la Secretaría de Desarrollo Sustentable previo a la operación del establecimiento.
- 43. Los líquidos residuales del proceso deberán cumplir con las Normas Oficiales Mexicanas.
- 44. Los sistemas de drenaje deberán ser protegidos de derrames accidentales de residuos sólidos o líquidos de sustancias que pudiesen ocasionar alteraciones a la calidad del flujo ordinario del sistema; estableciendo un sistema de barreras, fosas, charolas canales, etc., con la finalidad de contener materiales y prevenir posibles contingencias, además de contar con trampas de aceites y grasas.

Manejo de Residuos Sólidos

- 45. Deberá de registrarse como generador de residuos de manejo especial ante la Secretaría de Desarrollo Sustentable del Estado y como generador de residuos peligrosos ante la SEMARNAT (medicamentos caducos).
- 46. Los residuos que se generen deberán manejarse (almacenamiento, transporte y disposición final) adecuadamente de conformidad con el Reglamento de la Ley General para la Prevención y Gestión Integral de los Residuos.
- 47. Deberá instalar contenedores con tapas para el almacenamiento temporal de los residuos generados, dichos contenedores deberán de ubicarse dentro del predio sin vista a vía pública.
- 48. Deberá contar con empresa autorizada para la recolección de residuos sólidos que generen.
- 49. Deberá contar con el registro tipo, volumen y destino de residuos generados.


Reforestación

- 50. Cuenta con permiso de desmonte con expediente PDE-084-20 el cual fue resuelto con la reposición de 96-noventa y seis encinos de 5.0 cm de diámetro de tronco al vivero municipal.
- 51. En el espacio destinado a área verde, deberá ser arborizado con 01-un árbol de la especie encino, con dimensiones de 5.0 centímetros de diámetro en su tallo medido a 1.20 m de altura (de acuerdo a la Ley de Asentamientos Humanos, Ordenamiento Territorial y Desarrollo Urbano del Estado de Nuevo León Art. 215 fracción VI) y deberá de contar con 1-un árbol de las mismas características por cada 2-dos cajones de estacionamiento (siendo la cantidad de 06-seis árboles), por lo cual deberá de arborizar en total la cantidad de 07- siete árboles de las características arriba mencionadas (de acuerdo al Reglamento de Zonificación y Uso de Suelo del Municipio de Monterrey Art. 92), en caso de incumplimiento de este numeral, se hará acreedor a las sanciones establecidas en el reglamento de Protección Ambiental e Imagen Urbana de Monterrey.

Imagen Urbana

- 52. En caso de anuncio deberá ser de tipo adosado al edificio (categoría B subtipo 1,2 ó 4), para cumplir con el Reglamento de Anuncios del Municipio de Monterrey Art. 16 incisos e) y f) Art. 24 incisos a) y b) y c), Art. 25, 26, 27 y 30 y contar con previa autorización de la Secretaría de Desarrollo Urbano y Ecología.
- 53. No podrá rentar, arrendar o subarrendar el predio para la instalación de anuncios ajenos al establecimiento.

E. En materia de Protección Civil, deberá de respetar lo indicado en el Oficio No. SAY-PCM/D/0580/2020, Tarjeta Folio No. 0221/20, Expediente No. PC/542/19/21, de fecha 28 de Febrero del 2020-dos mil veinte, emitido por la Dirección de Protección Civil Municipal, en el establecimiento que nos ocupa; y el cual está sujeto a las verificaciones que realice dicha autoridad conforme a lo establecido en el oficio citado, que fue emitido y notificado a petición de la parte solicitante. En consecuencia, será a dicha dependencia a quien deberá informarse sobre el cumplimiento de dichas medidas, para que la misma actúe en consecuencia.



TERCERO: Se hace saber al propietario, ocupante o interesado, que en el caso de incumplir con las condiciones, lineamientos o requerimientos referentes y competentes de esta Autoridad Municipal se procederá a la aplicación de las sanciones y medidas de seguridad contenidas en la ley de la materia.

CUARTO: La utilización que se dé a las construcciones, edificaciones e instalaciones, deberá ser aquella que haya sido autorizada por la Autoridad Municipal competente. Para darles un aprovechamiento distinto al originalmente aprobado, se deberá tramitar y obtener una nueva autorización. Lo anterior con fundamento en el artículo 326 de la Ley de Asentamientos Humanos, Ordenamiento Territorial y Desarrollo Urbano para el Estado de Nuevo León.

QUINTO: La Licencia de Uso de Edificación perderá su vigencia si no se ejerce el derecho por ella conferido; lo anterior de acuerdo con el artículo 327 de la Ley de Asentamientos Humanos, Ordenamiento Territorial y Desarrollo Urbano para el Estado de Nuevo León.

SEXTO: Por ser cuestión de orden público, es deber de la autoridad apercibir a los interesados en términos del artículo 344 de la Ley de Desarrollo Urbano del Estado, el cual establece que: Se sancionará con la revocación de las autorizaciones, licencias y permisos en los casos siguientes: I. Cuando se descubra que se utilizaron documentos falsos o erróneos o que se consiguieron con dolo a fin de obtener la autorización correspondiente; II. Cuando se construya un proyecto diferente al autorizado; o III. Cuando para el otorgamiento de la licencia, permiso o autorización el servidor público competente dicte el acto en contravención a alguna disposición jurídica vigente; o IV. Cuando se haya emitido por autoridad incompetente.

SEPTIMO: Que con fundamento en el artículo 402 de la Ley de Asentamientos Humanos, Ordenamiento Territorial y Desarrollo Urbano para el Estado de Nuevo León, la presente resolución no prejuzga sobre los derechos de propiedad y se dictó conforme a los documentos, informes y datos proporcionados por el solicitante, por lo que será a su cargo y responsabilidad la autenticidad, validez, calidad, contenido, cálculos y especificaciones que contengan los estudios, peritajes, memorias, responsivas, planos y demás documentos que presente ante la autoridad; y con el apercibimiento de las sanciones que contempla el Código Penal del Estado en sus artículos 385 Fracciones I a III incluyendo el último párrafo y 387 Fracción VII, para al que por sí o por interpósita persona proporcione documentación falsa o simule cualquier acto, para obtener autorización, relativa a edificaciones, o sobre cualquier petición elevada con tales propósitos a la dependencia administrativa correspondiente, sin los cuales ésta no se hubiere legalmente otorgado.

OCTAVO: Previo el pago de los derechos municipales y demás obligaciones fiscales, correspondientes, notifíquese personalmente o por conducto de los C. C. Notificadores Adscritos a esta Secretaría.- Así Administrativamente actuando lo firma la C. Secretaria de Desarrollo Urbano y Ecología del Municipio de Monterrey Nuevo León.

ARQ. VIRGINIA CASTILLO GONZALEZ
C. SECRETARIA DE DESARROLLO URBANO Y ECOLOGIA

AGG

Lo que notifico a usted por medio del presente instructivo que entregue a una persona que dijo llamarse Fabiola Armandina Canelo Valdez siendo las 15:11 horas del día 11 del mes de Mayo del 2021.

EL C. NOTIFICADOR
NOMBRE Alexis A. Meléndez R.

LA PERSONA CON QUIEN SE ENTIENDE LA DILIGENCIA.

NOMBRE Fabiola Armandina Canelo Valdez

FIRMA [Firma]
NO. DE GAFETE 117628

FIRMA [Firma]