



Oficio No.: SEDUE/16878/2021
Expediente Administrativo L-000064-21

INSTRUCTIVO

C. APODERADO Y/O REPRESENTANTE LEGAL DE LA SOCIEDAD DENOMINADA BRITISH AMERICAN TOBACCO MEXICO, S.A. DE C.V. DOMICILIO: TOMAS ALBA EDISON NO 3144, COLONIA ESTRELLA, MONTERREY, NUEVO LEON. PRESENTE. -

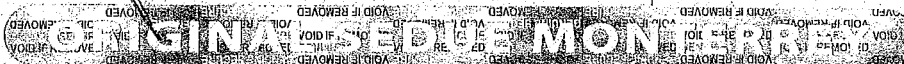
La Secretaría de Desarrollo Urbano y Ecología del Municipio de Monterrey, N. L., dentro de los autos del expediente administrativo indicado al rubro, dictó la siguiente Resolución:

---En Monterrey, Nuevo León, a los 05-cinco días del mes de agosto del año 2021-dos mil veintiuno.-----
---**VISTO**---Para resolver el expediente administrativo No. L-000064-21, formado con motivo de la solicitud presentada por la Sociedad denominada **BRITISH AMERICAN TOBACCO MEXICO, S.A. DE C.V.**, en su carácter de propietaria de los inmuebles ubicados en la calle **Tomas Alba Edison N° 3144, Colonia Estrella**, en esta Ciudad, e identificados con el número de expediente catastral **(70) 39-549-018/ y (70)39-549-020** solicitud con la que pretende obtener la autorización de las **Licencias de Uso de Suelo, Construcción (Regularización) y el Uso de Edificación para Oficinas Administrativas y Almacén de Productos Inocuos**; respecto del inmueble antes citado, los cuales tienen una superficie de: Lote 018: 2,550.00 y Lote 020: 1,575.00 metros cuadrados resultando una superficie total de 4,125.00 metros cuadrados. Vistos los dictámenes técnico urbanísticos, disposiciones normativas y demás constancias que obran dentro del expediente; y,

CONSIDERANDO

I.- Que la Secretaría de Desarrollo Urbano y Ecología del Municipio de Monterrey, es competente para admitir, conocer, tramitar y resolver la presente solicitud, de conformidad a lo dispuesto por los artículos 1, 7, 11, 136 fracción I, 138 fracción c), 148 fracción I y III, 202 fracciones V y X, 235 fracción I, 236 fracción III, 237 fracciones I a XIV, 355, 356, 357, 361, 392, 399 fracciones I, II, VI y X, 402 y lo dispuesto por los artículos Segundo y Tercero Transitorios de la Ley de Asentamientos Humanos, Ordenamiento Territorial y Desarrollo Urbano para el Estado de Nuevo León; Artículos 1, 3 fracción II, 6, 8, 9 fracción I punto 4 inciso e), 11, 12 fracción III, 13, 14 fracción III punto 3.9.4 y 3.20.5, 15 fracción III, 16, 19, 36, 39, 46, 47, 49; 52, 139, 156, 157 fracciones I y II, 158, 159, 160, 160 BIS; 162 fracciones I a XV del Reglamento de Zonificación y Uso de Suelo del Municipio de Monterrey; Artículos 3 fracción V, 4 fracciones II y IV, 5, 8, 9, 10, 11, 12 fracciones I a VI, 13 fracciones I, II y IX, 14 fracciones I, II y VIII, 15 fracciones I, II y IV, 16 fracciones I, II y III, 17, 18 fracción IX, 20, 30, 90, 94, 95, 96, 97, 98, 99, 100 del Reglamento para las Construcciones en el Municipio de Monterrey Nuevo León; Artículos 86, 89, 90, 91 y 94 de la Ley de Gobierno Municipal del Estado de Nuevo León y artículos 16 fracción X, 93, 94 fracciones I, V, IX, XXXVIII, XLI y XLII, 95, 96 fracciones II y XII, 97 fracción VIII, 99 fracciones X, XI y XIV del Reglamento de la Administración Pública Municipal de Monterrey.

II.- Que de acuerdo al Plan de Desarrollo Urbano del Municipio de Monterrey 2013-2025, aprobado en la Sala de Sesiones del Ayuntamiento de Monterrey el 8 de Julio del 2014; Publicado en el Periódico Oficial del Estado de Nuevo León Número 103, con fecha 15 de Agosto del 2014, y de acuerdo al Plano de Delegaciones y a la Matriz de Compatibilidad de Usos y destinos del Suelo contenidos en el Plan antes citado, el predio en cuestión se encuentran en la **DELEGACIÓN NORTE, DISTRITO URBANO MITRAS NORTE** en una Zona Clasificada como **(ZT) ZONA DE TRANSICIÓN**; donde los usos solicitados para **3.9.4 Oficinas Administrativas** se considera como **PERMITIDO** y para **3.20.5 Almacén de Productos Inocuos** se considera como **CONDICIONADO**. Ahora bien, cabe señalar que el Plan de Desarrollo Urbano del Municipio de Monterrey, del plan 2013-2025, contempla usos del suelo condicionados y de acuerdo al artículo 19 del Reglamento de Zonificación y Uso de Suelo del Municipio de Monterrey, señala que *“Los usos y destinos del suelo condicionados, indicados en la Matriz de Compatibilidad, para ser autorizados, deberán cumplir con los siguientes requerimientos: **1.Predominancia**: En una distancia mínima de 100-cien metros hacia ambos lados del lote en cuestión, en ambos lados de las aceras de las calles. El 55-cincuenta y cinco por ciento de los lotes colindantes y*



por lo menos uno de los lotes adyacentes al mismo predio no deberán tener uso habitacional unifamiliar habitado. Cuando los frentes de los lotes sean de tamaños desiguales, se podrá determinar la predominancia a través de los metros lineales de citados frentes, de cada predio; **II. Contaminación:** No deberán sobrepasar los límites máximos permisibles de contaminación del aire, suelo, agua, energías (radiaciones) y ruido, entre otros; cuando el caso lo amerite el tipo y nivel de contaminación será determinado por un dictamen que emita la Secretaría, según lo dispuesto por la Ley Ambiental del Estado de Nuevo León y demás disposiciones de carácter general aplicables; **III. Impacto Vial:** Que el uso solicitado no represente un problema para la operatividad de la vialidad, en donde el tipo de impacto será determinado mediante un dictamen que emitirá la Secretaría, previo análisis del estudio de impacto vial de conformidad con lo dispuesto por la Ley, y demás disposiciones de carácter general aplicables. Cuando las obras de construcción generen en su hora de máxima demanda más de 1500-Mil quinientos viajes, según los criterios Institute of Transportation Engineers (I.T.E.), el estudio deberá ser evaluado por el Consejo Estatal de Transporte y Vialidad; **IV. Seguridad:** Que el uso del suelo solicitado, no ponga en riesgo la integridad física o el patrimonio de los residentes del sector en donde se localiza el predio en cuestión, será determinado el grado de riesgo mediante dictamen que emita la Dirección de Protección Civil correspondiente o Patronato de Bomberos de Nuevo León. Para Usos condicionados sobre Corredores Urbanos de Bajo Impacto (CBI), Mediano Impacto (CMI), Alto Impacto (CAI), Industrial (CI) y Corredor Cultural (CCU); Zona de Servicios y Comercio (CS); Subcentros Urbanos (SCU) y **Zona Industrial y de Transición (ZT)**, aplicaran las fracciones II, III y IV del presente artículo, así como los demás que se establezcan en la normatividad correspondiente." Considerando lo indicado para usos condicionados en los términos señalados en el Considerando anterior, se tiene que conforme a dichos ordenamientos legales, el predio en cuestión se encuentra ubicado en una zona clasificada como **(ZT) ZONA DE TRANSICIÓN**, por lo tanto son aplicables los requerimientos II, III y IV, del artículo 19 del Reglamento de Zonificación y Uso de Suelo del Municipio de Monterrey; mismos que se subsanan de la siguiente manera: **Requerimiento II:** Cumple con este requerimiento toda vez que la Dirección de Ecología adscrita a esta Secretaría, emitió Lineamientos en materia Ambiental mediante Oficio No. 1978/2021, dentro del expediente LTA-000181/2021, de fecha 14-catorce de Julio del 2021-dos mil veintiuno. **Requerimiento III:** Cumple con este requerimiento toda vez que la Dirección de Proyectos Técnicos de Desarrollo Urbano adscrita a esta Secretaría, emitió dictamen técnico vial con núm. de oficio DPTDU/V/229/2021, de fecha 09-nueve de Julio del 2021-dos mil veintiuno, y en el cual concluye que el proyecto presentado es factible desde el punto de vista vial. **Requerimiento IV:** Cumple con este requerimiento ya que anexa Estudio Técnico realizado por la Dirección de Ingeniería contra Incendios y Materiales Peligrosos del Patronato de Bomberos de N.L. A.C. de fecha 19-diecinueve de febrero del 2021-dos mil veintiuno, **Reporte. IR19-331**, con el fin de detectar, adecuar y corregir áreas de riesgo en el proyecto de Construcción y mediante el cual señala los lineamientos que deberá cumplir de acuerdo a la guía de la Ley de Protección Contra Incendios y Materiales Peligrosos del Estado de Nuevo León.

III.- Que el asunto puesto a consideración involucra los inmuebles con una superficie total de 4,125.00 metros cuadrados, el cual tiene un área de construcción por regularizar de 5,238.68 metros cuadrados los cuales serán destinados al uso de edificación para el giro solicitado; lo anterior conforme al plano presentado por la solicitante y que forma parte integral de expediente citado al epígrafe de esta resolución.

IV.- De acuerdo a **inspección ocular** realizada por personal adscrito a esta secretaría en fecha 05-cinco de Julio del 2021-dos mil veintiuno, al momento de la inspección se le da uso de Oficinas Administrativas y Almacén, si corresponde la construcción con plano presentado, si cuenta con los cajones de estacionamiento.

V.- Que el Proyecto de Uso de Suelo, Uso de Edificación y Construcción Solicitado CUMPLE con los lineamientos urbanísticos contenidos en el Plan de Desarrollo Urbano vigente de acuerdo al siguiente cuadro:

SUPERFICIE A DICTAMINAR:	4,125.00 METROS CUADRADOS					
	Lineamientos	NORMA		PROYECTO		OPINION
		COEF	M2	COEF	M2	
C. O. S (Coeficiente de Ocupación de Suelo)	0.75	3,093.75	0.73	3,013.40	Si cumple	
C. U. S (Coeficiente de Utilización de Suelo)	3.50	14,437.50	1.26	5,238.68	Si cumple	
AREA LIBRE	0.25	1,031.25	0.27	1,111.60	Si cumple	
AREA JARDINADA	0.12	495.00	0.13	569.10	Si cumple	





No. de Niveles Máximo	7 niveles	02 nivel	Si cumple
Altura máxima de cada Nivel	4.00 metros	2.80 metros	Si cumple

VI.- En cuanto a los cajones de estacionamiento cumple de la siguiente manera:

ESTACIONAMIENTO (GIRO)	1 CAJÓN POR CADA PROYECTO				SOLUCIONA CON: 71 cajones	OPINIÓN CUMPLE
	CANTIDAD	UBS	M2	REQUIERE		
Almacén de Productos Inocuos	235.00	M2	823.00	4 cajones		
Oficinas Administrativas	35.00	M2	147.88	4 cajones		
REQUIERE UN TOTAL		8 - CAJONES				

Es importante señalar que la necesidad de cajones de estacionamiento se tomó en base a la unidad Básica de Servicio efectiva de la actividad solicitada, por lo que en esa tesitura, se informa al solicitante que **solamente deberá dar uso de edificación a las áreas que fueran tomadas en cuenta como tal (UBS), ya que en caso dar uso de edificación a las que no se consideraron, modificara dichas áreas y como consecuencia aumentara el requerimiento de cajones, alterándose el proyecto autorizado, lo cual traerá como resultado la aplicación de las medidas y/o sanciones correspondientes, por no respetar este último.**

VII.- Que, dentro del expediente, obran anexados en autos los siguientes documentos presentados por el solicitante:

- **El Patronato de Bomberos del Estado de Nuevo León, A.C., Dirección de Ingeniería Contra Incendios y Materiales Peligrosos, bajo el Reporte. IR19-331, de fecha 19-diecinueve de Febrero del 2021-dos mil veintiuno, en el cual otorgó la Aprobación correspondiente al cumplimiento de los lineamientos descritos en la Ley de Protección contra Incendios y Materiales Peligrosos del Estado de Nuevo León para el proyecto Oficinas Administrativas y Almacén de Productos Inocuos, en el inmueble ubicado en la calle Tomas Alba Edison No. 3144, Colonia Estrella, en esta Ciudad, identificado con los números de Expedientes Catastrales (70)39-549-018 y 020, Monterrey, Nuevo León.**
- **Estudio Impacto Vial, de fecha Junio del 2021-dos mil veintiuno, firmada por el M.C. Ing. Gabriel Ponce Elizondo, con número de Cédula Profesional 2882303 y con número de Cédula Profesional 6720939, manifestándose responsable, para el proyecto ubicado en la calle Tomas Alba Edison No. 3144, Colonia Estrella, en esta Ciudad, identificado con los números de Expedientes Catastrales (70)39-549-018 y 020, en el Municipio de Monterrey, N.L.**
- **Reporte Estructural, de fecha 08-ocho de octubre del 2020-dos mil veinte, firmado por la Arq. María Guadalupe Ayala López, con número de Cédula Profesional 1449337, donde se responsabiliza por el reporte realizado como Asesor en Seguridad Estructural, ubicada en la calle Tomas Alba Edison No. 3144, Colonia Estrella, en esta Ciudad, identificado con los números de Expedientes Catastrales (70)39-549-018 y 020, en el Municipio de Monterrey, N.L.**

VIII.- La Dirección de Proyectos Técnicos de Desarrollo Urbano adscrita a esta Secretaría, emitió los siguientes dictámenes:

- **Alineamientos Vial en fecha 28-veintiocho de Abril del 2021-dos mil veintiuno, respecto a los predios ubicado en la calle Tomas Alba Edison No. 3144, Colonia Estrella, en esta Ciudad, identificado con los números de Expedientes Catastrales (70)39-549-018 y 020, en la cual señala que en los estudios de vialidad No se prevé la modificación al tramo de la vía pública con la que colinda el predio, para la calle Edison (Prolongación Venustiano Carranza) deberá respetar su límite de propiedad de acuerdo a escrituras.**
- **Mediante oficio número DPTDU/V/229/2021, de fecha 09-nueve de Julio del 2021-dos mil veintiuno, emitió dictamen técnico en Materia de Vialidad, el cual fue realizado conforme a la información presentada por el solicitante y plano, concluyendo que el proyecto es factible desde el punto de vista vial, debiendo cumplir con lo indicado en el mismo, las cuales serán precisadas en la presente resolución.**

IX.- La Dirección de Ecología adscrita a esta Secretaría mediante oficio No. 1978/2021, dentro del expediente LTA-000181/2021, de fecha 14-catorce de Julio del 2021-dos mil veintiuno, emitió Lineamientos Ambientales en Materia de



Ecología, los cuales fueron realizado conforme a la información presentada por el solicitante y plano con la finalidad de prevenir los impactos negativos que tendrán las actividades del establecimiento sobre el medio ambiente y hacia la comunidad. Donde de acuerdo al mencionado dictamen se indica que la actividad principal será de **Almacén de Productos Inocuos y Oficinas Administrativas**, debiendo cumplir con lo indicado en él mismo, los cuales serán precisados en la presente resolución.

Que, de acuerdo a lo expuesto, fundado y motivado, la suscrita Secretaria de Desarrollo Urbano y Ecología del Municipio de Monterrey, Nuevo León:

ACUERDA:

PRIMERO.- Por los motivos y razones expuestas en los términos señalados y bajo las condiciones que se indican en el capítulo de considerando de la presente resolución se **AUTORIZA las Licencias de Uso de Suelo, Construcción (Regularización) y el Uso de Edificación para Oficinas Administrativas y Almacén de Productos Inocuos**, respecto de los inmuebles ubicados en la calle **Tomas Alba Edison N° 3144, Colonia Estrella**, en esta Ciudad, e identificados con el número de expediente catastral **(70) 39-549-018 y (70)39-549-020**, los cuales tienen una superficie de: Lote 018: 2,550.00 y Lote 020: 1,575.00 metros cuadrados resultando una superficie total de 4,125.00 metros cuadrados, el cual tiene un área de construcción por regularizar de 5,238.68 metros cuadrados, lo cual se autoriza en los términos de la presente licencia.

SEGUNDO. - El propietario, ocupante o interesado deberá cumplir al inicio de actividades y en todo momento con todas y cada una de las siguientes obligaciones y/o lineamientos:

A) En cuanto a la Edificación deberá cumplir al inicio de actividades y en todo momento con todas y cada una de las siguientes obligaciones y/o lineamientos:

1. Respetar el proyecto arquitectónico tal y como se ilustra en los planos autorizados al efecto (Distribución, dimensiones de las áreas indicadas en las plantas arquitectónicas del proyecto, dimensiones de los accesos y salidas a la zona de estacionamiento, altura de las edificaciones, etc.).
2. No podrá utilizarse el inmueble que nos ocupa para un uso diferente del autorizado en el presente acuerdo ni modificar el funcionamiento estructural del proyecto aprobado, sin haber obtenido previamente la autorización correspondiente.
3. Deberá de respetar el uso de edificación para **Oficinas Administrativas y Almacén de Productos Inocuos** en el predio en cuestión.
4. Deberá respetar el uso de todas y cada una de las áreas indicadas en el proyecto arquitectónico que en este acto se autoriza, **no deberá cambiar el giro ni su área de construcción aquí señalada** (respetar lo indicado en el proyecto autorizado al efecto), quedando totalmente obligado a mantener en función los cajones de estacionamiento que indica el proyecto, en caso contrario quedará sin efectos la presente autorización.
5. Deberá mantener habilitados y en funcionamiento los **08-ocho cajones de Estacionamiento**, que requiere el proyecto. Con las dimensiones de 2.70 x 5.00 metros y de 3.80 x 5.00 metros para personas discapacitadas.
6. Deberá mantener habilitados y en buenas condiciones como mínimo **495.00 metros cuadrados de área de Jardín** que requiere el proyecto.
7. Deberá conservar a la edificación en buenas condiciones de estabilidad, servicio, aspecto e higiene, evitar que se conviertan en molestia o peligro para las personas o los bienes, reparar y corregir los desperfectos.
8. Los acabados en las fachadas deben mantenerse en buen estado de conservación, aspecto e higiene.
9. **Deberá contar con la autorización de los anuncios para la prevención del establecimiento, por lo que se previene de tramitar la licencia para colocar el tipo de anuncio y lineamientos permitidos antes de cualquier movimiento.**
10. Deberá implementar un programa de limpieza, en donde se incluya el exterior del establecimiento, la fachada, las banquetas, la media calle y en todas sus colindancias.
11. **Deberá de contar con el Plan de Contingencias y la Unidad Interna de Respuesta Inmediata realizado por un consultor externo adscrito a la Dirección de Protección Civil Estatal, así como la Auditoria Técnica (análisis de riesgos) emitida por la dirección antes mencionada previo al inicio de ventas o rentas de los inmuebles en observancia de la Ley de Protección Contra Incendios y Materiales Peligrosos del Estado de Nuevo León.**
12. Deberá cumplir con el reglamento de Limpia y Regulación Sanitaria de la Secretaría de Servicios Públicos del Municipio de Monterrey.



B) Deberá respetar lo indicado en el oficio DPTDU/V/229/2021, de fecha 09-nueve de Julio del 2021-dos mil veintiuno, emitido por la Dirección de Proyectos Técnicos de Desarrollo Urbano adscrita a esta Secretaría y que en lo siguiente se transcribe:

1) El Proyecto deberá respetar el siguiente Alineamiento Vial de acuerdo al Plan de Desarrollo Urbano del Municipio de Monterrey 2013-2025, a la Ley de Asentamientos Humanos, Ordenamiento Territorial y Desarrollo Urbano del Estado de Nuevo León y al Artículo 64 del Reglamento para las Construcciones del Municipio de Monterrey.

a) Para la calle Edison (Prolongación Venustiano Carranza) deberá respetar su límite de propiedad de acuerdo a escrituras. Nota: No se prevé la modificación del tramo de la vía pública con la que colinda el predio.

2) El proyecto deberá cumplir con el requerimiento de cajones de estacionamiento dentro del predio de acuerdo a la Matriz de Compatibilidad de Usos de Suelo del Plan de Desarrollo Urbano del Municipio de Monterrey 2013-2025.

3) Deberá cumplir con las dimensiones de los cajones de estacionamiento de acuerdo a lo establecido dentro del artículo 52 del reglamento de zonificación y uso de suelo del municipio de Monterrey, el cual indica que las dimensiones de los cajones dispuestos en batería deberán ser por lo menos de 2.70 x 5.00 metros, tomando en cuenta las características de los vehículos ligeros y el espacio necesario para abrir las puertas. Se podrá aceptar hasta un 25% de los cajones para vehículos compactos, los cuales deberán ser de 2.50 x 4.50 metros.

4) Se deberá disponer de al menos un cajón de estacionamiento para personas discapacitadas, el cual deberá ser de 3.80 x 5.00 metros de acuerdo a la norma oficial mexicana NOM-034-SCT2-2003. Con respecto a este último, deberá cumplir con lo indicado en los artículos 37 y 38 del Reglamento de Accesibilidad de la Cd. De Monterrey. **ARTÍCULO 37.** El número de cajones de estacionamiento para personas con discapacidad se considera de acuerdo al número de cajones totales, por lo que deberá de haber un cajón para personas con discapacidad por cada 25 totales o menos. **ARTÍCULO 38.** Los cajones de estacionamiento para personas con discapacidad deberán contar con las siguientes características: I. La ubicación debe ser cercana o adyacente a la entrada accesible; II. El cajón de estacionamiento debe tener un ancho mínimo de 3.80 m por 5.00 m de longitud; III. Dos cajones de estacionamiento podrán compartir una circulación central. El ancho de los dos cajones y circulación central debe tener mínimo 6.20 m. El ancho de la circulación debe ser mínimo de 1.20 m y su superficie debe tener un aviso visual o táctil; IV. Debe indicarse de reservado el cajón de estacionamiento con el símbolo de accesibilidad y en la superficie del piso. Dicho símbolo debe tener mínimo 1.00 m en el menor de sus lados, ubicarse centrado en el cajón y de color contrastante a la superficie del piso; V. La superficie de la ruta en área de estacionamiento será firme, uniforme y antiderrapante; y VI. Deben cumplir con las disposiciones de área libre de paso.

5) El Desarrollo deberá dar cumplimiento al reglamento de accesibilidad, debiendo brindar protección dentro y fuera del Desarrollo, contemplando en sus banquetas y pasillos un diseño con rampas.

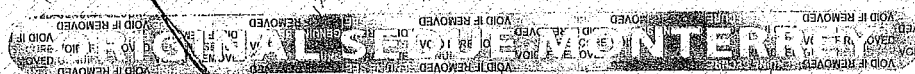
6) Con respecto a la vía pública, queda prohibido separar lugares de estacionamiento si el lugar no está autorizado como exclusivo, de acuerdo al Artículo 67 del Reglamento de Tránsito y Vialidad del Municipio de Monterrey.

7) Los cajones deberán estar claramente delimitados mediante pintura sobre la superficie. El área de los cajones deberá estar en todo momento libre para ser ocupada exclusivamente por vehículos.

8) Los accesos vehiculares (entrada y salida) al estacionamiento y a los cajones deberán estar libres de cualquier obstáculo que afecte su funcionalidad, así como la visibilidad para realizar las maniobras vehiculares. Por lo anterior, no deberán existir obstáculos fijos o móviles, así como postes o árboles colindantes a los accesos al Desarrollo y al estacionamiento que dificulten la entrada y salidas a los usuarios.

9) En caso de contemplar algún sistema para el control de accesos, éste debe ser expedito y su ubicación no debe generar filas vehiculares que salgan de su límite de propiedad. La Secretaría de Seguridad Pública y Vialidad y/o la Secretaría de Infraestructura Vial podrán ordenar la reubicación o el retiro de cualquier dispositivo, barrera u obstáculo en los accesos que ocasionen que filas vehiculares obstruyan la vía pública. Al respecto, el Artículo 89 del Reglamento de Zonificación y Usos de Suelo del Municipio de Monterrey menciona textualmente lo siguiente: En las urbanizaciones, usos de suelo, edificación y construcción, las casetas de control de acceso deberán ubicarse al interior del desarrollo, de conformidad a lo dispuesto por la Ley, de tal manera que se albergue la fila vehicular que se generará sin afectar la vía pública.

10) Los accesos vehiculares (entrada y salida) al desarrollo deberá tener 3.00 metros de ancho como mínimo por carril de circulación, de acuerdo con el Artículo 64 del Reglamento de Zonificación y Usos de Suelo. **ARTÍCULO 64.** El acceso a la zona de estacionamiento deberá tener un ancho mínimo de 3.00-tres metros cuando se utilice en un sentido de circulación (entrada ó salida) cuando sea utilizado en doble sentido (entrada y salida) el ancho mínimo será de 6.00-seis metros.



11) Los pasillos de circulación vehicular con cajones dispuestos a 90 grados con respecto al mismo pasillo o de doble sentido de circulación, deberán tener un ancho mínimo de 6.00 metros de acuerdo al Artículo 65 del Reglamento de Zonificación y Uso de Suelo del Municipio de Monterrey. En las rampas de acceso al nivel de planta alta, los carriles de circulación deberán tener un ancho mínimo de 3.50 metros. Los pasillos de circulación vehicular no deberán ser utilizados como estacionamiento.

12) Las rampas vehiculares que presenta el proyecto deberán respetar una pendiente máxima del 15 % debiendo considerar un acabado antiderrapante a su superficie. Las rampas en los estacionamientos no deben sobresalir del alineamiento vial indicado. Lo anterior de acuerdo con el Artículo 57 del Reglamento de Zonificación y Uso de Suelo del Municipio de Monterrey. Por lo anterior el proyecto deberá corregir la rampa vehicular de salida de modo que la superficie en la zona de afectación vial sea funcionalmente transitable por peatones.

13) Se deberá señalar de manera clara los sentidos de circulación ya sea con letrero o con pintura en la superficie de rodamiento en la zona de los accesos y en las rampas vehiculares.

14) Deberán cumplir con una altura libre mínima de 2.20 metros tanto en la zona de las rampas, como en los niveles de estacionamiento. Lo anterior de conformidad con el Artículo 69 del Reglamento de Zonificación y Uso de Suelo del Municipio de Monterrey.

15) El Desarrollo queda obligado a que la operación que presente, así como cualquier servicio que ofrezca, tanto al interior como en su zona de accesos y estacionamientos sea tal que no ocasione problemas operacionales a la vialidad y a la zona colindante. La operación vehicular al interior del Desarrollo será responsabilidad de los propietarios del mismo.

16) El proyecto deberá tener el señalamiento (horizontal y vertical) de tipo informativo, restrictivo y preventivo necesario tanto en el interior del estacionamiento, así como al exterior del predio. Es importante aclarar que los costos del señalamiento deberán ser con cargo al Desarrollador. La autoridad municipal podrá solicitar en su caso, el señalamiento vial y las adecuaciones viales necesarias para el correcto funcionamiento vial del local.

17) El Desarrollador queda obligado a la reparación y habilitación de las banquetas colindantes en caso de ser necesario.

C) Deberá de respetar lo indicado en el No. 1978/2021, dentro del expediente LTA-000181/2021, de fecha 14-catorce de Julio del 2021-dos mil veintiuno, emitido por la Dirección de Ecología adscrita a ésta Secretaría y que en lo siguiente se transcribe:

Generales

1. Deberá elaborar programas de limpieza para banquetas de sus frentes, fachadas y techos de edificación por medio de barrido-aspirado y aspersión de agua tratada, agua gris agua no potable o supresor de polvos; o en su defecto, podrá utilizar tecnologías de mitigación por medio de la instalación de sistemas de naturación (azoteas verdes) siempre y cuando cumplan con los requerimientos mínimos de instalación (numeral 8.1.7.2 y 8.1.7.3 de la Norma Ambiental Estatal NAE-SDS-002-2019. NAE).

2. El material a almacenar deberá tener las propiedades inocuas por lo que es prohibido almacenar productos o residuos peligrosos (listados en la NOM-052-SEMARNAT-2005), sustancias contenidas en el 1er y 2do listado de actividades altamente riesgosas por la SEMARNAT, productos químicos (pinol, cloralex, productos perecederos, pinturas con plomo o solventes, aceites, etc.), material que emita olores, ruido, vibraciones.

3. Es prohibido realizar cualquier actividad de transformación o envase dentro o fuera del predio.

4. Los materiales a almacenar, deberán de acomodarse en lugares que no sea colindantes a predios vecinales.

5. El acomodo del material de consumo propio del giro no deberá ocupar sitios correspondientes a la vía pública, bardas perimetrales y deberán respetar una distancia mínima de un metro y medio.

6. La actividad de carga y descarga deberá ser en el interior del predio y en lugar cerrado.

7. Deberán contar con un programa permanente que incluya el control de insectos y roedores.

8. Durante el funcionamiento de la obra deberá implicar el uso eficiente de la energía y del agua, así como de los recursos materiales no perjudiciales por el ambiente, ello con la finalidad de lograr una reducción de los impactos ambientales y una sustentabilidad del edificio.

Aspecto Ambiental

Ruido y/o Vibraciones

9. No deberán existir espacios abiertos principalmente en colindancia con casa habitación, esto con la finalidad de no impactar negativamente el entorno con el desarrollo de las actividades que generen emisiones de ruido.

10. Las actividades, los equipos o maquinaria que provoquen ruido y/o vibraciones no podrán colocarse en colindancia a casa





habitación, vía pública y a límites del predio, en cualquier ubicación deberán estar aislados acústicamente y no deberán sobrepasar los límites máximos permisibles de ruido en fuentes fijas (NOM-081 SEMARNAT -1994), siendo los límites de 68 dB (A) de 08:00 a 18:00 horas (horario común para bodegas de productos inocuos).

11. Las bocinas, magnavoces o altavoces de sistemas de sonido, música, intercomunicación, etc., deberán estar orientados hacia el interior y regulado su volumen a fin de que no sobrepasen los límites máximos permisibles de emisión de ruido por la Norma correspondiente, ni sus vibraciones.

12. No se permite la ejecución u operación de equipos de sonido, instrumentos musicales, bocinas, amplificadores y similares en jardines, o en interiores con espacios abiertos ni en vía pública.

Contaminación del Suelo

13. El suelo deberá estar protegido con material impermeable, es prohibido realizar cualquier actividad en suelo natural.

14. Queda prohibido la derrama o vertido de material sólido o líquido al suelo, a la vía pública y/o áreas verdes.

15. Deberá tomar medidas preventivas para evitar o minimizar fugas de líquidos que puedan afectar el suelo del área, evitando colocar materiales y/o equipos sobre suelo natural.

16. El interior del establecimiento deberá estar libre de derrames de grasa y aceite.

17. Deberá colocar trampas de aceite y grasas en los registros de drenaje sanitario.

18. En caso de usar transformador de energía eléctrica, este no deberá estar sobre suelo natural, además deberá contar con barrera de contención para evitar derrames.

Emisiones al Aire

19. No se deberán percibir olores a predios colindantes.

Contaminación del Agua

20. Deberá registrar sus descargas de agua residual en la Secretaría de Desarrollo Sustentable previo a la operación del establecimiento.

21. Es prohibido la derrama o vertido de residuos sólidos o líquidos al drenaje sanitario o pluvial.

22. Los líquidos residuales del proceso deberán cumplir con las Normas Oficiales Mexicanas.

23. Los sistemas de drenaje deberán ser protegidos de derrames accidentales de residuos sólidos o líquidos de sustancias que pudiesen ocasionar alteraciones a la calidad del flujo ordinario del sistema; estableciendo un sistema de barreras, fosas, charolas, canales, etc., con la finalidad de contener materiales y prevenir posibles contingencias, además de contar con trampas de aceites y grasas.

Manejo de Residuos Sólidos

24. Deberá de registrarse como generador de residuos de manejo especial ante la Secretaría de Desarrollo Sustentable del Estado.

25. Los residuos que se generen deberán manejarse (almacenamiento, transporte y disposición final) adecuadamente de conformidad con el Reglamento de la Ley General para la Prevención y Gestión Integral de los Residuos.

26. Deberá instalar contenedores con tapas para el almacenamiento temporal de los residuos generados, dichos contenedores deberán ubicarse dentro del predio sin vista a vía pública.

27. Deberá contar con empresa autorizada para la recolección de residuos sólidos que generen.

28. Deberá contar con el registro tipo, volumen y destino de residuos generados.

Reforestación

29. En el espacio destinado a área verde, deberá ser arborizado con 06-seis árboles de la especie encino, con dimensiones de 5.0 centímetros de diámetro en su tallo medido a 1.20 m de altura (de acuerdo a la Ley de Asentamientos Humanos, Ordenamiento Territorial y Desarrollo Urbano del Estado de Nuevo León Art. 215 fracción VI) y deberá de contar con 1-un árbol de las mismas características por cada 2-dos cajones de estacionamiento (siendo la cantidad de 26-veintiseis árboles), y debido a que los cajones estarán cubiertos, se repusieron los 26 encinos de 5.0 cm de diámetro de tronco al vivero municipal y se pagaron las cuotas de salario mínimo correspondientes (de acuerdo al Reglamento de Zonificación y Uso de Suelo del Municipio de Monterrey Art. 92), en caso de incumplimiento de este numeral, se hará acreedor a las sanciones establecidas en el reglamento de Protección Ambiental e Imagen Urbana de Monterrey.

Imagen Urbana

30. En caso de anuncio deberá ser de tipo adosado al edificio (categoría B subtipo 1,2 ó 4), para cumplir con el Reglamento de Anuncios del Municipio de Monterrey Art. 16 incisos e) y f) Art. 24 incisos a) y b) y c), Art. 25, 26, 27 y 30 y contar con previa autorización de la Secretaría de Desarrollo Urbano y Ecología.



15935



31. No podrá rentar, arrendar o subarrendar el predio para la instalación de anuncios ajenos al establecimiento.

TERCERO. - Se hace del conocimiento al propietario, ocupante o interesado, que en el caso de incumplir con las condiciones, lineamientos o requerimientos referentes y competentes de esta Autoridad Municipal se procederá a la aplicación de las sanciones y medidas de seguridad contenidas en la ley de la materia.


CUARTO. - La utilización que se dé a las construcciones, edificaciones e instalaciones, deberá ser aquella que haya sido autorizada por la Autoridad Municipal competente. Para darles un aprovechamiento distinto al originalmente aprobado, se deberá tramitar y obtener una nueva autorización. Lo anterior con fundamento en el tercer párrafo del artículo 326 de la Ley de Asentamientos Humanos, Ordenamiento Territorial y Desarrollo Urbano para el Estado de Nuevo León.

QUINTO. - Por ser cuestión de orden público, es deber de la autoridad apereibir a los interesados en términos del artículo 344 de la Ley de Desarrollo Urbano del Estado, en vigor, el cual establece que: Se sancionará con la revocación de las autorizaciones, licencias y permisos en los casos siguientes: I. Cuando se descubra que se utilizaron documentos falsos o erróneos o que se consiguieron con dolo a fin de obtener la autorización correspondiente; II. Cuando se construya un proyecto diferente al autorizado; o III. Cuando para el otorgamiento de la licencia, permiso o autorización el servidor público competente dicte el acto en contravención a alguna disposición jurídica vigente; o IV. Cuando se haya emitido por autoridad incompetente.

SEXTO.- Que con fundamento en el artículo 402 de la Ley de Asentamientos Humanos, Ordenamiento Territorial y Desarrollo Urbano para el Estado de Nuevo León, la presente resolución no prejuzga sobre los derechos de propiedad y se dictó conforme a los documentos, informes y datos proporcionados por el solicitante por lo que será a su cargo y responsabilidad la autenticidad, validez, calidad, contenido, cálculos y especificaciones que contengan los estudios, peritajes, memorias, responsivas, planos y demás documentos que presente ante la autoridad; y con el apereibimiento de las sanciones que contempla el Código Penal del Estado en sus artículos 385 y 387 fracción IV para al que por sí o por interpósita persona proporcione documentación falsa o simule cualquier acto, para obtener autorización, relativa a edificaciones, o sobre cualquier petición elevada con tales propósitos a la dependencia administrativa correspondiente, sin los cuales ésta no se hubiere legalmente otorgado

SEPTIMO. - La presente autorización no exime del cumplimiento de cualquier otra disposición legal de orden federal, estatal o municipal que sea de aplicación.

OCTAVO. - Previo el pago de los derechos municipales y demás obligaciones fiscales, correspondientes, notifíquese personalmente. - Así Administrativamente actuando lo firma la C. Secretaria Desarrollo Urbano y Ecología Urbano del Municipio de Monterrey Nuevo León.



[Handwritten signature]



ARQ. VIRGINIA CASTILLO GONZALEZ
C. SECRETARIA DE DESARROLLO URBANO Y ECOLOGIA

2010-2013
SECRETARIA DE DESARROLLO
URBANO Y ECOLOGIA

[Handwritten mark]

Lo que notifico a usted por medio del presente instructivo que entregue a una persona que dijo llamarse Emilio Rafael Villareal Hernandez ^{AGG}

siendo las 9.00 horas del día 15 del mes de Sep del 2021.

EL C. NOTIFICADOR
NOMBRE Alexis Arturo Meléndez Rivera
FIRMA [Handwritten signature]
GAFETE 117628

LA PERSONA CON QUIEN SE ENTIENDE LA DILIGENCIA
NOMBRE Emilio R. Villareal Hdz
FIRMA [Handwritten signature]