



No. de Oficio: SEDUE 16351/2021
Expediente Administrativo L-000040-21

INSTRUCTIVO

**AL REPRESENTANTE LEGAL DE JONA
INMOBILIARIA S DE RL DE CV CON DOMICILIO
EN ABRAZO DE ACATEMPAN, No. 388,
GUADALUPE, NUEVO LEON.**
Presente. -

La Secretaría de Desarrollo Urbano y Ecología del Municipio de Monterrey, N. L., dentro de los autos del expediente administrativo indicado al rubro, dictó la siguiente Resolución:



- En Monterrey, Nuevo León, a los 02-dos días del mes de junio del año 2021-dos mil veintiuno. -----
VISTO.- El expediente administrativo No. **L-000040-21**, formado con motivo de la solicitud presentada en fecha 22-veintidos de febrero del año 2021-dos mil veintiuno, por el **C. JORGE ALBERTO MONTEMAYOR TREVIÑO** representante legal de **JONA INMOBILIARIA S DE RL DE CV** quien es propietario del inmueble ubicado en la calle **TULANCINGO, No. 1512, COLONIA MITRAS CENTRO, en esta Ciudad**, identificado con el número de expediente catastral **(70) 24-074-016**, quien acredita la propiedad mediante documentos anexados al presente expediente, solicitud mediante la cual pretende obtener las **LICENCIAS DE CONSTRUCCION (REGULARIZACION) Y USO DE EDIFICACION PARA MULTIFAMILIAR (05 UNIDADES TIPO DEPARTAMENTO)**, respecto al inmueble antes citado, el cual tiene una superficie de 480.00 metros cuadrados, con una construcción existente de 1,278.61 metros cuadrados, de los cuales 921.40 metros cuadrados fueron previamente autorizados y 357.21 metros cuadrados son por regularizar.

Vistos los dictámenes técnico urbanísticos, disposiciones normativas y demás constancias que obran dentro del expediente; y,

CONSIDERANDO

I.- Que la Secretaría de Desarrollo Urbano y Ecología del Municipio de Monterrey, es competente para admitir, conocer, tramitar y resolver la presente solicitud, de conformidad a lo dispuesto por los artículos 7, 11 fracciones XII y XXXI, 136 fracción I, 148 fracción I, 202 fracciones V y X, 235 fracción II, 237 fracciones I a XIV, 260, 310, 314, 315, 316, 323, 325, 326, 327, 355, 356, 357, 358, 362, 392 y 399 fracciones I, II, VI y X, 402 y lo dispuesto por los Transitorios Quinto y Octavo de la Ley de Asentamientos Humanos, Ordenamiento Territorial y Desarrollo Urbano para el Estado de Nuevo León, artículos 1, 3 fracción II, 6, 8, 9 fracción I punto 1 inciso b), 11, 12 fracción I, 13, 14 fracción I punto 1.1, 15 fracción I, 16, 19, 36, 39, 46, 47, 49, 52, 53, 64, 125, 139, 156, 157, 158, 159, 160, 160 BIS, 162 fracciones I a XV y 168 del Reglamento de Zonificación y Uso de Suelo del Municipio de Monterrey; artículos 3 fracción V, 4 fracciones II y IV, 5 fracciones I a XVI, 8, 9, 11, 12, 13, 14, 15, 17, 18 fracción IX, 30, 42, 94, 106, 125 Y 152 del Reglamento para las Construcciones en el Municipio de Monterrey Nuevo León; Artículos 86, 89, 90, 91 y 94 de la Ley de Gobierno Municipal del Estado de Nuevo León; y artículos 16 fracción X, 93, 94, Fracciones I, V, IX, XXXVIII, XLI y XLII, 95, 96 Fracciones II y XII, 97 Fracción VIII, 99 Fracciones X, XI y XIV, del Reglamento de la Administración Pública Municipal de Monterrey, vigente al resolverse la presente.

II.- De acuerdo al Plan de Desarrollo Urbano del Municipio de Monterrey 2013-2025, y de acuerdo al Plano de Delegaciones y a la Matriz de Compatibilidad de Usos y destinos del Suelo contenidos en el Plan antes citado, el predio en cuestión se encuentra en la **DELEGACIÓN CENTRO, DISTRITO URBANO MITRAS CENTRO** en una Zona Clasificada como **(HM) HABITACIONAL MULTIFAMILIAR**; donde el uso solicitado para **1.1.2 Multifamiliar** es considerado como **PERMITIDO**.



III.- De acuerdo a inspección ocular realizada por personal adscrito a esta Secretaría de fecha 04-cuatro de Marzo del 2021-dos mil veintiuno, al momento de la inspección el predio esta sin uso, no existen diferencias en plano, si cuenta con el espacio más aun no se encuentran habilitados.

IV.- Que el proyecto presentado consta de una construcción total de 480.00 metros cuadrados, distribuidos conforme al plano presentado por el solicitante.

V.- Conforme al Plan de Desarrollo Urbano del Municipio de Monterrey 2013-2025 y al artículo 36 del Reglamento de Zonificación y Uso de Suelo del Municipio de Monterrey, el predio en cuestión cumple con los lineamientos urbanísticos de la siguiente manera:

SUPERFICIE A DICTAMINAR:	480.00 METROS CUADRADOS				
	NORMA		PROYECTO		OPINION
Lineamientos	COEF	M2	COEF	M2	
C. O. S (Coeficiente de Ocupación de Suelo)	0.75	360.00	0.70	336.45	Si cumple
C. U. S (Coeficiente de Utilización de Suelo)	2.00 v	960.00	1.96	942.16	Si cumple
AREA LIBRE	0.25	120.00	0.30	143.55	Si cumple
AREA JARDINADA	0.13	62.40	0.13	62.96	Si cumple
No. de Niveles Máximo	5 niveles		04 nivel		Si cumple
Altura máxima de cada Nivel	4.00 metros		3.00 metros		Si cumple
DENSIDAD (D8)	**83 VIV/HA.		**5 VIV		Si Cumple

De acuerdo a lo referido en el Artículo 140 de la Ley de Asentamientos Humanos, Ordenamiento Territorial y Desarrollo Urbano para el Estado de Nuevo León; que a la letra dice **Artículo 140. En las solicitudes de factibilidad de uso de suelo en área urbana o urbanizada, se hará referencia a la densidad bruta prevista y se autorizará la densidad neta, que resulta de dividir la densidad bruta prevista en los planes, entre el factor 0.75 -cero punto setenta y cinco.

Densidad 83 viv/ Ha. = 120.48, Superficie 480.00/120.48 = 3.98 viv = 4 viv

Densidad 83 viv/0.75 Ha. = 110.66 viv/ Ha. = 90.36, Superficie 480.00/90.36 = 5.31 viv = 5 viv

VI.- En cuanto a la demanda de Estacionamiento, el proyecto cumple con la demanda requerida conforme al Plan antes citado, que señala para los predios ubicados en el Distrito Urbano MITRAS CENTRO, de la siguiente manera:

ESTACIONAMIENTO (GIRO)	1 CAJÓN POR CADA		PROYECTO		SOLUCIONA CON:	OPINIÓN CUMPLE
	CANTIDAD	UBS	M2	REQUIERE		
Habitación Multifamiliar	2.3 CAJONES	VIV	5 VIV	11 - CAJONES	14 cajones	
REQUIERE UN TOTAL	11 - CAJONES					

Es importante señalar que la necesidad de cajones de estacionamiento se tomó en base a la unidad Básica de Servicio efectiva de la actividad solicitada de acuerdo al Plan de desarrollo Urbano del Municipio de Monterrey 2013-2025.

VII.- Obran anexados en autos los siguientes documentos y dictámenes externos:

- El interesado acompaña Dictámenes con los oficios número No. SAY-PCM/D/2640/2020, Tarjeta Folio No. 740/20, Expediente No. PC/758/19/21, de fecha 30-treinta de Septiembre del 2020-dos mil veinte, para Multifamiliar (05 Unidades Tipo Departamento) emitido por La Dirección de Protección Civil de Monterrey, respecto al predio ubicado en la calle Tulancingo No. 1512, Fraccionamiento Mitras Centro, en esta Ciudad, identificado con el número de Expediente Catastral (70)24-074-016; condicionándolo además al cumplimiento de los lineamientos emitidos por esta dependencia para su construcción y operación, y el cual está sujeto a las verificaciones que realice dicha autoridad conforme a lo establecido en el oficio citado, que fue emitido y notificado a petición de la parte solicitante, luego entonces será a esa dependencia a quien deberá informarse sobre el cumplimiento de dichas medidas, y en su caso, actúe en consecuencia.
- El interesado acompaña con Reporte Estructural, de fecha 15-quince de Febrero del 2021-dos mil veintiuno, firmado por el Arq. Marcos Rafael Dávila Torres, con número de Cédula Profesional 7148971, donde se responsabiliza por el reporte





realizado como Asesor en Seguridad Estructural, ubicada en la calle Tulancingo No. 1512, Fraccionamiento Mitras Centro, en esta Ciudad, identificado con el número de Expediente Catastral (70)24-074-016, en el Municipio de Monterrey, N.L.

VIII.- De igual forma se encuentran anexados los documentos y dictámenes internos que enseguida se describen:

Por parte de la Dirección de Proyectos Técnicos adscrita a esta Secretaría:

- Alineamientos Vial en fecha 13-trece de Octubre del 2020-dos mil veinte, respecto al predio ubicado en la calle Tulancingo No. 1512, Fraccionamiento Mitras Centro, en esta Ciudad, identificado con el número de Expediente Catastral (70)24-074-016, en la cual señala que en los estudios de vialidad No se prevé la modificación al tramo de la vía pública con la que colindará el predio, para la calle Tulancingo deberá respetar su límite de propiedad de acuerdo a escrituras.
- Mediante oficio número **DPTDU/V/115/2021**, de fecha 21-veintiuno de Abril del 2021-dos mil veintiuno, la Dirección de Proyectos Técnicos de Desarrollo Urbano adscrita a esta Secretaria, emitió dictamen técnico en **Materia de Vialidad**, el cual fue realizado conforme a la información presentada por el solicitante y plano, concluyendo que el proyecto es factible desde el punto de vista vial, debiendo cumplir con lo indicado en el mismo, las cuales serán precisadas en el presente Dictamen.

Por parte de la Dirección de Ecología:

- Mediante oficio No. **1036/2021**, dentro del expediente **LTA-000040/2021**, de fecha 28-veintiocho de Abril del 2021-dos mil veintiuno, la Dirección de Ecología adscrita a esta Secretaria emitió Lineamientos Ambientales en **Materia de Ecología**, los cuales fueron realizado conforme a la información presentada por el solicitante y plano con la finalidad de prevenir los impactos negativos que tendrán las actividades del establecimiento sobre el medio ambiente y hacia la comunidad. Donde de acuerdo al mencionado dictamen se indica que la actividad principal será de **Multifamiliar**, debiendo cumplir con lo indicado en el mismo, los cuales serán precisados en el presente Dictamen.

Que, por lo anteriormente expuesto, fundado y motivado, la suscrito Secretaria de Desarrollo Urbano y Ecología del Municipio de Monterrey, Nuevo León emite lo siguiente:

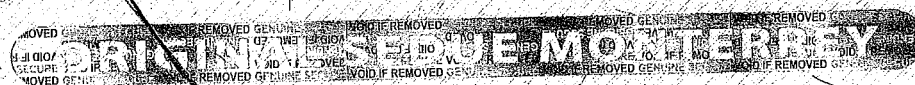
ACUERDA

PRIMERO.- Por los motivos y razones expuestas en los términos señalados y bajo las condiciones que se indican en el capítulo de considerando de la presente resolución se **AUTORIZAN LICENCIAS DE CONSTRUCCION (REGULARIZACION) Y USO DE EDIFICACION PARA MULTIFAMILIAR**, en el inmueble ubicado en la calle **TULANCINGO, No. 1512, COLONIA MITRAS CENTRO**, en esta Ciudad, identificado con el número de expediente catastral **(70) 24-074-016**, el cual tiene una superficie de 480.00 metros cuadrados, con una construcción existente de 1,278.61 metros cuadrados, de los cuales 921.40 metros cuadrados fueron previamente autorizados y 357.21 metros cuadrados son por regularizar.

SEGUNDO.- El propietario, ocupante o interesado deberá cumplir en todo momento con todas y cada una de las siguientes obligaciones y/o lineamientos:

- A) Las obligaciones impuestas que se contienen en este acuerdo se complementan y adicionan con las contenidas en la documentación gráfica Cartulina y Planos (1 de 1), la cual debidamente autorizada forma parte integrante del mismo.
- B) La Licencia Municipal de Construcción (Cartulina) que en este acto se autoriza y que es parte anexa e integral del acuerdo deberá permanecer en todo momento en un lugar visible en la obra, e igualmente deberá permanecer (en lugar visible) en el establecimiento en todo momento a partir del inicio de funciones.
- C) Deberá sujetar la ejecución de la construcción al cumplimiento de las siguientes obligaciones y lineamientos urbanísticos:

1. La presente licencia de construcción se otorga bajo la responsiva del o los directores responsables de la obra o profesionistas responsables que asuman la obligación de que el proyecto, cálculos, especificaciones, materiales y procesos de ejecución de



la obra en sus diversos aspectos o elementos cumplan las normas técnicas correspondientes y se ajusten a lo dispuesto en la Ley de Desarrollo Urbano del Estado de Nuevo León, en los reglamentos o disposiciones de carácter general que expida el ayuntamiento de Monterrey N. L. y en los demás ordenamientos jurídicos aplicables.

2. El horario de la construcción será de lunes a viernes de **8:00 a 17:00 horas y sábados de 8:00 a 14:00 horas en días hábiles.**
3. En caso de ruptura de pavimento o que se requiera trabajar en vía pública, deberá acudir a realizar el trámite correspondiente a la Dirección Técnica de la Secretaría de Servicios Públicos.
4. Respetar el proyecto arquitectónico tal y como se ilustra en los planos autorizados al efecto (Distribución, dimensiones y usos de las áreas indicadas en las plantas arquitectónicas del proyecto, dimensiones de los accesos y salidas, etc.), el cual cumple con todos y cada uno de los lineamientos establecidos en el Plan de Desarrollo Urbano del Municipio de Monterrey de acuerdo a la zona en la que se ubica el predio en cuestión.
5. Para el supuesto de pretender utilizar las banquetas de la vía pública para colocar momentáneamente los materiales de construcción o escombros, sin invadir la superficie de rozamiento, se deberá obtener de la autoridad municipal competente el permiso correspondiente.
6. El Director Técnico de Obra deberá respetar las obligaciones indicadas en el artículo 12 fracciones I a VI, del Reglamento para las Construcciones del Municipio de Monterrey.
7. El propietario o poseedor de un inmueble será el responsable por las acciones, omisiones y las circunstancias de responsabilidad a que se refiere el Reglamento de Construcción citado. El propietario o poseedor de un inmueble para su protección y Asesoramiento tendrá la obligación de recurrir a un Director Responsable de Obra para la ejecución de la construcción, cuando se trate de construcciones Tipo 3ª, 3b, 4ª, 4b y 4c. Podrá Contratar directamente o a través del Director Responsable de Obra, otros profesionistas que en su calidad de asesores serán responsables solidarios con el titular del contrato o en sus respectivas ramas o especialidades. Estos podrán ser entre otros, los descritos en el artículo 2 fracción III del presente Reglamento, en cuyo caso, el Director Responsable de Obra quedará como responsable general del proyecto y de la obra; lo anterior en base a los artículos 8 y 9 del Reglamentos para las Construcciones del Municipio de Monterrey Nuevo León vigente.
8. El propietario o poseedor de un inmueble deberá de disponer obligatoriamente y durante el tiempo que dure la construcción, tratándose de construcciones tipo 3b, 4ª, 4b y 4c de un seguro de responsabilidad civil contra terceros que ampare cualquier daño que ocasione la construcción.
9. El Director Responsable de Obra deberá vigilar que el proceso constructivo se apegue irrestrictamente al proyecto aprobado, con el fin de prevenir la consecución de riesgos.
10. No utilizar los árboles, en su caso, como bancos o mesas de trabajo, no derribarlos, maltratarlos o podarlos.
11. Se entera al Propietario, Director Responsable de Obra y Asesores que con el fin de garantizar la seguridad estructural de la construcción deberá cumplir con lo establecido en los artículos 8, 9, 41, 49, 51, 52, 54, 55, 58, 59, 60, 61, 63, 66, 67, 74, 75, 76, 79, 80, 81, 82, 87, 108, 109, 110, 111, 117, 118, 119, del Reglamento para las Construcciones del Municipio de Monterrey.
12. Así como también deberá vigilar que el proceso constructivo se apegue irrestrictamente al proyecto aprobado, con el fin de prevenir la consecución de riesgos.
13. Se hace del conocimiento a los interesados de su responsabilidad directa y solidaria, que establecen los artículos 8, 9, 10, 11, 12, 13, 14, 15 y 16 del Reglamento para las Construcciones del Municipio de Monterrey y las disposiciones aplicables de la Ley de Desarrollo Urbano del Estado de Nuevo León.
14. Deberá de contar con póliza de seguro de responsabilidad civil contra terceros durante el proceso constructivo y hasta 1-año posterior de haber entregado el oficio de terminación de obra; dicha póliza de seguro de responsabilidad deberá dar cobertura aún que la obra en construcción éste clausurada o suspendida según lo señala el Art. 10 del Reglamento para las Construcciones del Municipio de Monterrey.
15. Dar a los residuos (escombros, ramas y basura) un manejo adecuado (recolección, transporte y disposición final mediante empresas o en sitios autorizados), colocándolos dentro del predio o, de no ser posible, en contenedores adecuados previa autorización, efectuando separación entre los del proceso de construcción y los equiparables a domésticos generados por el personal.
16. No efectuar fogatas. para la preparación de alimentos del personal de construcción deberá contarse con estufa a base de gas LP o electricidad.

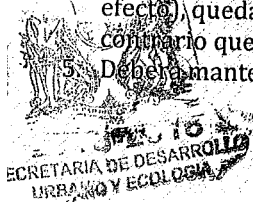


17. Deberá disponer los residuos de manejo especial provenientes de la construcción de tal forma que se privilegie su reciclaje para la reincorporación de estos residuos al proyecto y en caso de que no sea posible su recuperación por limitantes tecnológicos y/o de costos, estos deberán disponerse en depósitos autorizados por la Secretaría de Desarrollo Sustentable y deberá contar con una bitácora en el sitio donde registre los volúmenes de residuos generados así como los comprobantes de disposición de residuos, de acuerdo a la Ley General para la Prevención y Gestión Integral de los Residuos (y su Reglamento), a la Ley Ambiental del Estado y el Reglamento de Limpia del Municipio de Monterrey.
18. Las actividades, los equipos o maquinaria que provoquen ruido y/o vibraciones, no podrán colocarse en colindancia a vía pública y a límites del predio, en cualquier ubicación deberán estar aislados acústicamente y no deberán sobrepasar los límites máximos permisibles de ruido en fuentes fijas (NOM-081 SEMARNAT-1994), siendo los límites de 68 dB (A) de 08:00 a 17:00 horas.
19. Los camiones que transporten material producto de la construcción, los operadores deberán humedecer la grava y arena con agua residual tratada, así como con lonas protectoras para cubrir dichos materiales.
20. Deberá acondicionar un área de comedor para uso de los trabajadores, esta deberá contar con parrilla. Queda prohibida la realización de fogatas a cielo abierto.
21. Deberá de colocar mamparas o tápales en el límite del predio, con la finalidad de contener los polvos y/o partículas producto de la demolición en el interior del predio, queda prohibido la instalación de anuncios sobre estas estructuras.
22. Deberá implicar el uso eficiente de la energía y del agua, así como de los recursos materiales no perjudiciales por el ambiente, ello con la finalidad de lograr una reducción de los impactos ambientales y una sustentabilidad del edificio, no solamente durante la construcción sino también durante su funcionamiento.
23. Deberá construir las azoteas de tal manera que las aguas pluviales no caigan sobre el suelo o edificio del vecino.
24. Deberá implementar un programa de limpieza, en donde se incluya el interior del establecimiento, las banquetas y las calles colindantes.
25. Previo a la construcción deberá realizarse la conexión correspondiente a los servicios públicos y agua potable y alcantarillado, instalando para el efecto una llave de agua tanto para uso de los operadores como par las necesidades de la obra, así como un sanitario provisional conectado al sistema de drenaje o colocar un sanitario portátil por cada 25 trabajadores o menos el cual deberá asearse diariamente.
26. Los propietarios o poseedores están obligados a reparar por su cuenta las banquetas y guarniciones que hayan deteriorado con motivo de la ejecución de la obra.


D) Deberá dar cumplimiento a lo establecido en el Artículo 123 del Reglamento para las Construcciones del Municipio de Monterrey, N.L. Vigente al momento de ingresar la solicitud, el cual señala lo siguiente "El propietario o poseedor o el Director Responsable de Obra o el Asesor profesional contratado, juntos o por separado, deberán facilitar a la autoridad municipal, el oficio de obra terminada, donde el profesionista dará fé, bajo protesta de decir la verdad, que la obra fue ejecutada bajo su supervisión o asesoría y cumpliendo con las normas que la ingeniería exige y conforme a lo autorizado. ...". De lo anterior, se deduce, que al término de los trabajos de construcción, se deberá tramitar ante la autoridad competente (Secretaría de Desarrollo Urbano y Ecología) la terminación de obra (Obra Terminada).

E) En cuanto a la Edificación deberá cumplir al inicio de actividades y en todo momento con todas y cada una de las siguientes obligaciones y/o lineamientos:

1. Respetar el proyecto arquitectónico tal y como se ilustra en los planos autorizados al efecto (Distribución, dimensiones de las áreas indicadas en las plantas arquitectónicas del proyecto, dimensiones de los accesos y salidas a la zona de estacionamiento, altura de las edificaciones, etc.).
2. No podrá utilizarse el inmueble que nos ocupa para un uso diferente del autorizado en el presente acuerdo ni modificar el funcionamiento estructural del proyecto aprobado, sin haber obtenido previamente la autorización correspondiente.
3. Deberá de respetar el uso de edificación para **Multifamiliar** en el predio en cuestión.
4. Deberá respetar el uso de todas y cada una de las áreas indicadas en el proyecto arquitectónico que en este acto se autoriza, **no deberá cambiar el giro ni su área de construcción aquí señalada** (respetar lo indicado en el proyecto autorizado al efecto), quedando totalmente obligado a mantener en función los cajones de estacionamiento que indica el proyecto, en caso contrario quedará sin efectos la presente autorización.
5. Deberá mantener habilitados y en funcionamiento los **11-once cajones de Estacionamiento**, que requiere el proyecto. Con



13820



- las dimensiones de 2.70 x 5.00 metros y 01-un cajón de estacionamiento con las dimensiones de 3.80 x 5.00 metros para personas discapacitadas.
6. Deberá mantener habilitados y en buenas condiciones como mínimo **62.96 metros cuadrados de área de Jardín** que requiere el proyecto.
 7. Deberá conservar a la edificación en buenas condiciones de estabilidad, servicio, aspecto e higiene, evitar que se conviertan en molestia o peligro para las personas o los bienes, reparar y corregir los desperfectos.
 8. Los acabados en las fachadas deben mantenerse en buen estado de conservación, aspecto e higiene.
 9. **Deberá contar con la autorización de los anuncios para la prevención del establecimiento, por lo que se previene de tramitar la licencia para colocar el tipo de anuncio y lineamientos permitidos antes de cualquier movimiento.**
 10. Deberá implementar un programa de limpieza, en donde se incluya el exterior del establecimiento, la fachada, las banquetas, la media calle y en todas sus colindancias.
 11. **Deberá de contar con el Plan de Contingencias y la Unidad Interna de Respuesta Inmediata realizado por un consultor externo adscrito a la Dirección de Protección Civil Estatal, así como la Auditoria Técnica (análisis de riesgos) emitida por la dirección antes mencionada previo al inicio de ventas o rentas de los inmuebles en observancia de la Ley de Protección Contra Incendios y Materiales Peligrosos del Estado de Nuevo León.**
 12. Deberá cumplir con el reglamento de Limpia y Regulación Sanitaria de la Secretaría de Servicios Públicos del Municipio de Monterrey.

F) En materia de Vialidad deberá respetar lo indicado en el oficio DPTDU/V/115/2021, de fecha 21-veintiuno de Abril del 2021-dos mil veintiuno, emitido por la Dirección de Proyectos Técnicos de Desarrollo Urbano adscrita a esta Secretaría y que en lo siguiente se transcribe:

1. El proyecto presenta un antecedente autorizado para la licencia L-420/2009 de fecha 10 de Enero del 2010 para las Licencias Municipales de Uso de Suelo, Edificación y Construcción (Obra Nueva) para Multifamiliar (4 unidades). El proyecto presentado para esta nueva Licencia no modifica las áreas viales autorizadas en la mencionada Licencia, por lo que se condiciona a cumplir con las siguientes obligaciones.
2. El proyecto deberá respetar el siguiente Alineamiento Vial de acuerdo al Plan de Desarrollo Urbano del Municipio de Monterrey 2013-2025, a la Ley de Desarrollo Urbano del Estado de Nuevo León y al Artículo 64 del Reglamento para las Construcciones del Municipio de Monterrey.
 - a). Para la calle Tulancingo deberá respetar su límite de propiedad de acuerdo a escrituras.

Nota: No se prevé la modificación del tramo de la vía pública con la que colinda el predio.
3. El proyecto deberá resolver su demanda de cajones de estacionamiento dentro del predio de acuerdo a la Matriz de Compatibilidad de Usos de Suelo del Plan de Desarrollo Urbano del Municipio de Monterrey 2013-2025.
4. **Se deberán respetar la ubicación y las dimensiones de los cajones de estacionamiento tal y como fueron autorizados en la Licencia L-420/2009 (2.60 x 5.00 metros para cajones regulares y 3.80 x 5.00 metros para el cajón de discapacitados).**
5. El acceso vehicular a la zona de estacionamiento y a los cajones deben estar libres de cualquier obstáculo que afecte su funcionalidad y la visibilidad para realizar las maniobras vehiculares. Por lo anterior, no deberán existir ningún tipo de obstáculos móviles o fijos, además de postes o árboles colindantes al acceso que dificulten la entrada y salida a los usuarios. Los cajones de estacionamiento podrán ser ocupados exclusivamente por vehículos.
6. El acceso vehicular (entrada y salida) a la zona de estacionamiento deberá tener 6.00 metros de ancho mínimo por ser de doble sentido de circulación, de acuerdo con el Artículo 64 del Reglamento de Zonificación y Usos de Suelo y al antecedente autorizado.
7. Los pasillos de circulación vehicular con cajones dispuestos a 90 grados con respecto al mismo pasillo o de doble sentido de circulación, deberán tener un ancho mínimo de 6.00 metros de acuerdo al Artículo 65 del Reglamento de Zonificación y Uso de Suelo del Municipio de Monterrey y al antecedente autorizado. Los pasillos de circulación vehicular no deberán ser utilizados como estacionamiento.
8. Se deberá señalar de manera clara los sentidos de circulación ya sea con letrero o con pintura en la superficie de rodamiento en la zona de los accesos y en los pasillos de circulación.





9. El Desarrollo queda obligado a que la operación que presente, así como cualquier servicio que ofrezca, tanto al interior como en su zona de accesos y estacionamientos sea tal que no ocasione problemas operacionales a la vialidad y a la zona colindante. La operación vehicular al interior del Desarrollo será responsabilidad de los propietarios del mismo.
10. El proyecto deberá tener el señalamiento (horizontal y vertical) de tipo informativo, restrictivo y preventivo necesario tanto en el interior del desarrollo, así como al exterior del predio. Es importante aclarar que los costos del señalamiento deberán ser con cargo al desarrollador. La autoridad municipal competente podrá solicitar el señalamiento vial y las adecuaciones viales necesarias para la correcta operación del desarrollo cuando así lo requiera.
11. El Desarrollador queda obligado a la habilitación o reparación de las banquetas colindantes en caso de requerirse.

G) En materia de Ecología, deberá de respetar lo indicado en el No. 1036/2021, dentro del expediente LTA-000040/2021, de fecha 28-veintiocho de Abril del 2021-dos mil veintiuno, emitido por la Dirección de Ecología adscrita a ésta Secretaría y que en lo siguiente se transcribe:

Generales

1. Deberá elaborar programas de limpieza para banquetas de sus frentes, fachadas y techos de edificación por medio de barrido-aspirado y aspersión de agua tratada, agua gris, agua no potable o supresor de polvos; o en su defecto, podrá utilizar tecnologías de mitigación por medio de la instalación de sistemas de naturación (azoteas verdes) siempre y cuando cumplan con los requerimientos mínimos de instalación (numeral 8.1.7.2 y 8.1.7.3 de la Norma Ambiental Estatal NAE-SDS-002-2019. NAE).
2. Deberán contar con un programa permanente que incluya el control de insectos y roedores.
3. Durante el funcionamiento de la obra deberá implicar el uso eficiente de la energía y del agua, así como de los recursos materiales no perjudiciales por el ambiente, ello con la finalidad de lograr una reducción de los impactos ambientales y una sustentabilidad del edificio.

Aspecto Ambiental

Ruido y/o Vibraciones

4. No deberán existir espacios abiertos principalmente en colindancia con casa habitación, esto con la finalidad de no impactar negativamente el entorno con el desarrollo de las actividades que generen emisiones de ruido.
5. Las actividades, los equipos o maquinaria que provoquen ruido y/o vibraciones, no podrán colocarse en colindancia a casa habitación, vía pública ni o límites del predio, en cualquier ubicación deberán estar aislados acústicamente y no deberán sobrepasar los límites máximos permisibles de ruido en zonas residenciales (modificación a la NOM-081 SEMARNAT-1994) siendo de 55 dB(A) de 06:00 a 22:00 horas y de 50 dB(A) de 22:00 a 06:00 horas.
6. En caso de utilizar bocinas, magnavoces o altavoces de sistemas de sonido, música, intercomunicación, alarma, etc., deberán estar orientados hacia el interior y regulado su volumen a fin de que no sobrepasen los límites máximos permisibles de emisión de ruido por la Norma correspondiente, ni sus vibraciones.
7. No se permite la ejecución u operación de equipos de sonido, instrumentos musicales, bocinas, amplificadores y similares en interiores con espacios abiertos ni en vía pública.

Contaminación del Suelo


8. El suelo deberá estar protegido con material impermeable, es prohibido realizar cualquier actividad en suelo natural.
9. Queda prohibido la derrama o vertido de material sólido o líquido al suelo, a la vía pública y/o áreas verdes.
10. Deberá tomar medidas preventivas para evitar o minimizar fugas de líquidos que puedan afectar el suelo del área, evitando colocar materiales y/o equipos sobre suelo natural.
11. El interior del establecimiento deberá estar libre de derrames de grasa y aceite.
12. En caso de usar transformador de energía eléctrica, este no deberá estar sobre suelo natural, además deberá contar con barrera de contención para evitar derrames.

Emisiones al Aire

13. No se deberán percibir olores a predios colindantes.

Contaminación del Agua

14. Es prohibido la derrama o vertido de residuos sólidos o líquidos al drenaje sanitario o pluvial.
15. Deberá registrar sus descargas de agua residual en la Secretaría de Desarrollo Sustentable previo a la operación del establecimiento.
16. Los líquidos residuales del proceso deberán cumplir con las Normas Oficiales Mexicanas.



13821



17. Los sistemas de drenaje deberán ser protegidos de derrames accidentales de residuos sólidos o líquidos de sustancias que pudiesen ocasionar alteraciones a la calidad del flujo ordinario del sistema; estableciendo un sistema de barreras, fosas, charolas canales, etc., con la finalidad de contener materiales y prevenir posibles contingencias, además de contar con trampas de aceites y grasas.

Manejo de Residuos Sólidos

18. Deberá registrarse como generador de residuos de manejo especial ante la Secretaría de Desarrollo Sustentable del Estado.

19. Los residuos que se generen deberán manejarse (almacenamiento, transporte y disposición final) adecuadamente de conformidad con el Reglamento de la Ley General para la Prevención y Gestión Integral de los Residuos.

20. Deberá instalar contenedores con tapas para el almacenamiento temporal de los residuos generados, dichos contenedores deberán ubicarse dentro del predio sin vista a vía pública.

21. Deberá contar con empresa autorizada para la recolección de residuos sólidos que generen.

22. Deberá contar con el registro tipo, volumen y destino de residuos generados.

Reforestación

23. En el espacio destinado a área verde, deberá ser arborizado con 01-un árbol de la especie encino, con dimensiones de 5.0 centímetros de diámetro en su tallo medido a 1.20 m de altura (de acuerdo a la Ley de Desarrollo Urbano del Estado de Nuevo León Art. 206 fracción VI) y deberá contar con 1-un árbol de las mismas características por cada 2-dos cajones de estacionamiento (siendo la cantidad de 07-siete árboles), y debido a que los cajones están cubiertos, se repusieron 7-siete encinos de 5.0 cm de diámetro de tronco al vivero municipal y se pagaron las cuotas de salario mínimo correspondientes (de acuerdo al Reglamento de Zonificación y Uso de Suelo del Municipio de Monterrey Art. 92), en caso de incumplimiento de este numeral, se hará acreedor a las sanciones establecidas en el reglamento de Protección Ambiental e Imagen Urbana de Monterrey.

Imagen Urbana

24. En caso de anuncio deberá ser de tipo adosado al edificio (categoría B subtipo 1,2 ó 4), para cumplir con el Reglamento de Anuncios del Municipio de Monterrey Art. 16 incisos e) y f) Art. 24 incisos a) y b) y c), Art. 25, 26, 27 y 30 y contar con previa autorización de la Secretaría de Desarrollo Urbano y Ecología.


25. No podrá rentar, arrendar o subarrendar el predio para la instalación de anuncios ajenos al establecimiento.

H) El interesado acompaña Dictámenes con los oficios número No. SAY-PCM/D/2640/2020, Tarjeta Folio No. 740/20, Expediente No. PC/758/19/21, de fecha 30-treinta de Septiembre del 2020-dos mil veinte, para Multifamiliar (05 Unidades Tipo Departamento) emitido por La Dirección de Protección Civil de Monterrey, respecto al predio ubicado en la calle Tulancingo No. 1512, Fraccionamiento Mitras Centro, en esta Ciudad, identificado con el número de Expediente Catastral (70)24-074-016; condicionándolo además al cumplimiento de los lineamientos emitidos por esta dependencia para su construcción y operación, y el cual está sujeto a las verificaciones que realice dicha autoridad conforme a lo establecido en el oficio citado, que fue emitido y notificado a petición de la parte solicitante, luego entonces será a esa dependencia a quien deberá informarse sobre el cumplimiento de dichas medidas, y en su caso, actúe en consecuencia.

TERCERO: Se hace saber al propietario, ocupante o interesado, que en el caso de incumplir con las condiciones, lineamientos o requerimientos referentes y competentes de esta Autoridad Municipal se procederá a la aplicación de las sanciones y medidas de seguridad contenidas en la ley de la materia.

CUARTO: La utilización que se dé a las construcciones, edificaciones e instalaciones, deberá ser aquella que haya sido autorizada por la Autoridad Municipal competente. Para darles un aprovechamiento distinto al originalmente aprobado, se deberá tramitar y obtener una nueva autorización. Lo anterior con fundamento en el artículo 326 de la Ley de Asentamientos Humanos, Ordenamiento Territorial y Desarrollo Urbano para el Estado de Nuevo León.

QUINTO: Las licencias de Uso de Edificación perderán su vigencia si no se ejerce el derecho por ella conferido; lo anterior de acuerdo con el artículo 327 de la Ley de Asentamientos Humanos, Ordenamiento Territorial y Desarrollo Urbano para Estado de Nuevo León.





SEXTO: Por ser cuestión de orden público, es deber de la autoridad apereibir a los interesados en términos del artículo 344 de la Ley de Desarrollo Urbano del Estado, el cual establece que: Se sancionará con la revocación de las autorizaciones, licencias y permisos en los casos siguientes: I. Cuando se descubra que se utilizaron documentos falsos o erróneos o que se consiguieron con dolo a fin de obtener la autorización correspondiente; II. Cuando se construya un proyecto diferente al autorizado; o III. Cuando para el otorgamiento de la licencia, permiso o autorización el servidor público competente dicte el acto en contravención a alguna disposición jurídica vigente; o IV. Cuando se haya emitido por autoridad incompetente.

SEPTIMO: Que con fundamento en el artículo 402 de la Ley de Asentamientos Humanos, Ordenamiento Territorial y Desarrollo Urbano para el Estado de Nuevo León, la presente resolución no prejuzga sobre los derechos de propiedad y se dictó conforme a los documentos, informes y datos proporcionados por el solicitante, por lo que será a su cargo y responsabilidad la autenticidad, validez, calidad, contenido, cálculos y especificaciones que contengan los estudios, peritajes, memorias, responsivas, planos y demás documentos que presente ante la autoridad; y con el apereibimiento de las sanciones que contempla el Código Penal del Estado en sus artículos 385 Fracciones I a III incluyendo el último párrafo y 387 Fracción VII, para al que por sí o por interpósita persona proporcione documentación falsa o simule cualquier acto, para obtener autorización, relativa a edificaciones, o sobre cualquier petición elevada con tales propósitos a la dependencia administrativa correspondiente, sin los cuales ésta no se hubiere legalmente otorgado.

OCTAVO: La presente autorización no exime del cumplimiento de cualquier otra disposición legal de orden federal, estatal o municipal que sea de aplicación.

NOVENO: Previo el pago de los derechos municipales y demás obligaciones fiscales, correspondientes, notifíquese personalmente o por conducto de los C. C. Notificadores Adscritos a esta Secretaría.- Así Administrativamente actuando lo firma la C. Secretaria de Desarrollo Urbano y Ecología del Municipio de Monterrey Nuevo León.



[Handwritten signature]



[Handwritten mark]

ARQ. VIRGINIA CASTILLO GONZALEZ
C. SECRETARIA DE DESARROLLO URBANO Y ECOLOGIA

SECRETARÍA DE DESARROLLO
URBANO Y ECOLOGÍA

Lo que notifico a usted por medio del presente instructivo que entregue a una persona que dijo llamarse Ricardo Mercado Aguilar siendo las 11:40 horas del día 04 del mes de Junio del 2011.

EL C. NOTIFICADOR
NOMBRE Alexis A. Meléndez R.
FIRMA [Handwritten]
NO. DE GAFETE 117628

LA PERSONA CON QUIEN SE ENTIENDE LA DILIGENCIA
NOMBRE Ricardo Mercado Aguilar
FIRMA [Handwritten]



